

La Dirección Nacional de Vigilancia Epidemiológica presenta la Gaceta Epidemiológica décimo quinta, del año 2026.

La Gaceta Epidemiológica tiene como fin proporcionar información nacional oportuna que es generada desde los establecimientos operativos de la Red Pública de Salud y Complementaria.

Esta información se recoge del subsistema de vigilancia **SIVE- Alerta** en el que se vigilan los eventos de alto potencial epidémico, brotes y epidemias.

Los datos presentados son provisionales y están sujetos a variación debido a que nos encontramos en un proceso de validación de la información.

1. SUBSISTEMA DE VIGILANCIA EPIDEMIOLÓGICA SIVE – ALERTA

Monitoreo de indicadores

Cada semana se realiza el seguimiento y monitoreo de los indicadores de desempeño del SIVE- ALERTA obteniéndose los siguientes resultados:

1.1 Cobertura de notificación semanal

Para la SE 15 la cobertura de notificación con corte al lunes 20 de abril del 2026 **alcanza** el 99.11% en los establecimientos del **MSP** que notifican al SIVE- ALERTA a nivel nacional; porcentaje que **SI** se encuentra dentro de la meta de 95% establecida para este año, se debe considerar que para l.

CONTENIDO

1.- Subsistema de vigilancia SIVE-ALERTA

Monitoreo de indicadores

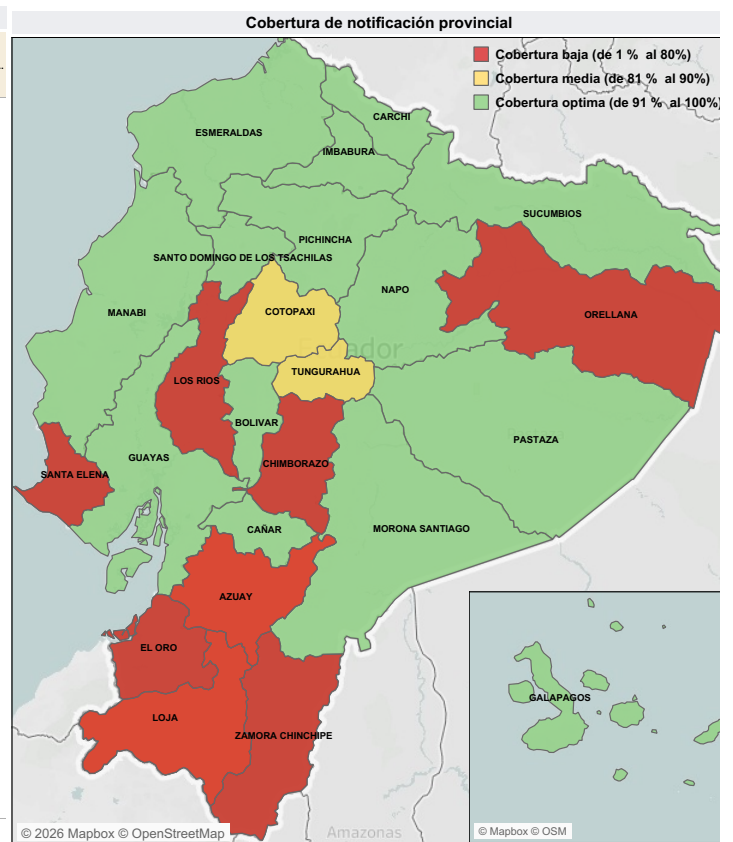
Panorama de las enfermedades de notificación obligatoria

https://public.tableau.com/views/Indicadoresgaceta2025SE46/MapacoberturaIndicadores?language=es-ES&sid=&redirect=auth&display_count=n&origin=viz_share_link



Cobertura de notificación provincial										
Provincia	IESS	MSP	ISSPOL	ISSFA	PRIVADO	SOLCA	MUNICIPIO	JUNTA DE BENEFICENCIA	ONG	UNIVERS.
AZUAY	100%	100%	100%	87%			80%			
BOLIVAR	100%	100%	93%							
CAÑAR	100%	100%								
CARCHI	100%	100%	93%							
CHIMBORAZO	100%	100%	60%	100%		80%				
COTOPAXI	100%	100%	87%	100%						
EL ORO	100%	100%	33%	93%						
ESMERALDAS	100%	100%	100%	100%						
GALAPAGOS	100%	100%								
GUAYAS	100%	100%	100%	100%	100%	100%	100%	100%	100%	
IMBABURA	100%	100%			100%					
LOJA	100%	100%	80%	100%		87%				
LOS RIOS	100%	100%	33%							
MANABI	100%	100%	100%							
MORONA SANTIAGO	100%	100%								
NAPO	100%	100%	100%	100%						
ORELLANA	100%	100%	20%	53%						
PASTAZA	100%	100%	100%	100%						
PICHINCHA	100%	100%	100%	100%	100%	93%	100%			100%
SANTA ELENA	100%	100%	47%							
SANTO DOMINGO DE LO.	100%	100%	100%							
SUCUMBIO	100%	100%	93%							
TUNGURAHUA	100%	100%	87%		100%		87%			
ZAMORA CHINCHIPE	100%	100%	80%							

Fuente: SIVE-ALERTA

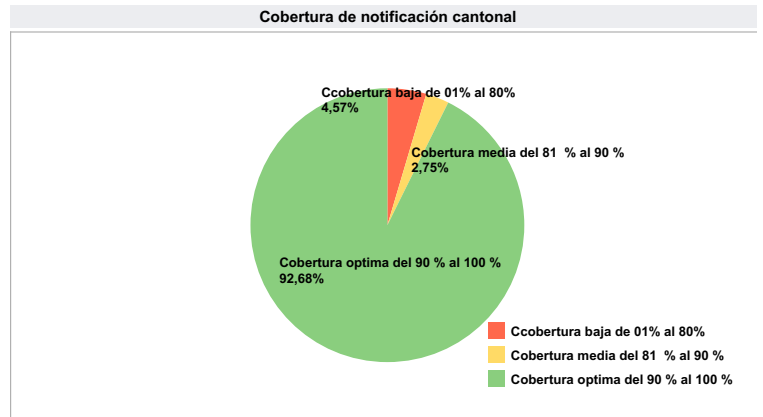
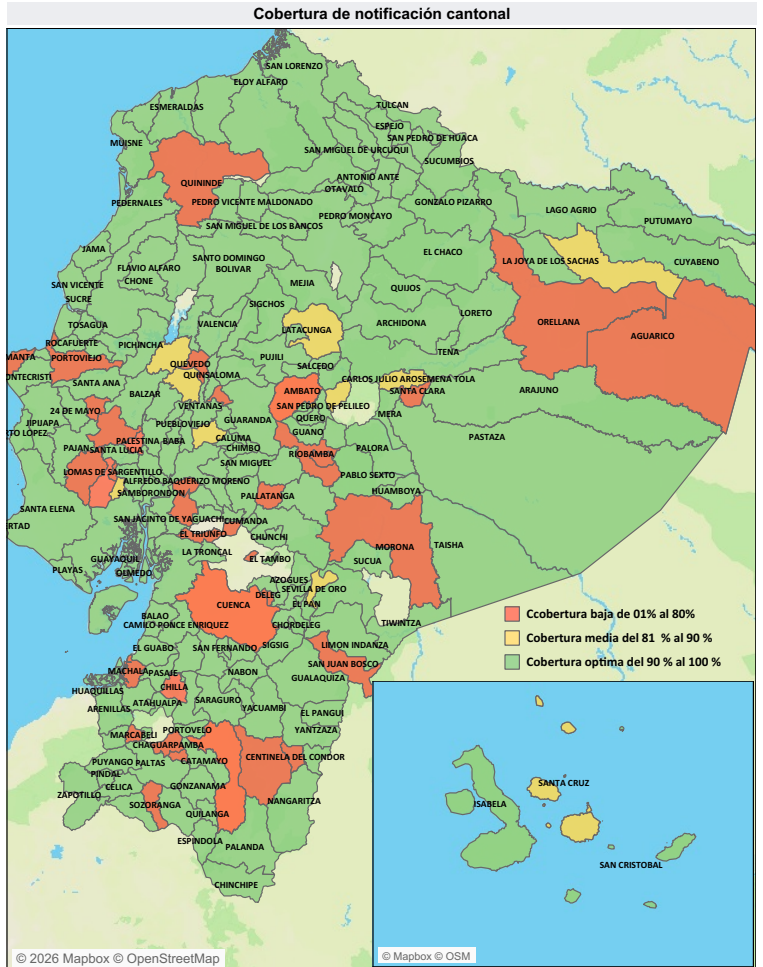




Cobertura baja de 01% al 80% Cobertura media del 81 % al 90 % Cobertura optima del 90 % al 100 %

Cobertura de notificación cantonal

Canton1	Institución1									
	IESS	MSP	ISSFA	ISSPOL	JUNTA DE BENEFICEN MUNICIPIO CIA	ONG	PRIVADO	SOLCA	UNIVERSL.	
AGUARICO		93,33								6,67
ALAUSI	100,00	100,00								
ALFREDO BAQUERIZO MORE..	100,00	66,67								
AMBATO	100,00	100,00				86,67				73,33
ANTONIO ANTE	100,00	100,00							100,00	
ARAJUNO	100,00	100,00								
ARCHIDONA	100,00	100,00								
ARENILLAS	100,00	100,00								
ATACAMES	100,00	100,00								
ATAHUALPA	100,00	100,00								
24 DE MAYO	100,00	100,00								
AZOGUES	100,00	100,00								
BABA		93,33								
BABAHOYO	100,00	100,00								
BALAO		100,00								
BALSAS		93,33								
BALZAR	100,00	100,00								
BIBLIAN	100,00	100,00								
BOLIVAR	100,00	100,00								
BUENA FE	100,00	100,00								
CALUMA	100,00	100,00								
CALVAS	100,00	100,00								
CAMILO PONCE ENRIQUEZ	93,33	100,00								
CARLOS JULIO AROSEMENA ..	86,67	93,33								
CASCALES		100,00								
CATAMAYO	100,00	93,33								
CAYAMBE	100,00	100,00								
CELICA	100,00	100,00								
CENTINELA DEL CONDOR	100,00	60,00								
CEVALLOS		100,00				86,67				
CHAGUARPAMBA	100,00	60,00								
CHAMBO		100,00								60,00
CHILLA		40,00								
CHILLANES	100,00	100,00								
CHIMBO	100,00	100,00								
CHINCHIPE	100,00	100,00								
CHONE	100,00	100,00		93,33						
CHORDELEG	100,00	100,00								
CHUNCHI	100,00	100,00								
COLIMES	33,33	100,00								
COLTA	100,00	100,00								
COTACACHI	100,00	100,00								
CUENCA	100,00	100,00		100,00		80,00				86,67
CUMANDA	93,33	93,33								
CUYABENO	100,00	100,00								
DAULE	100,00	100,00								
DELEG	53,33	100,00								
DURAN	100,00	100,00								

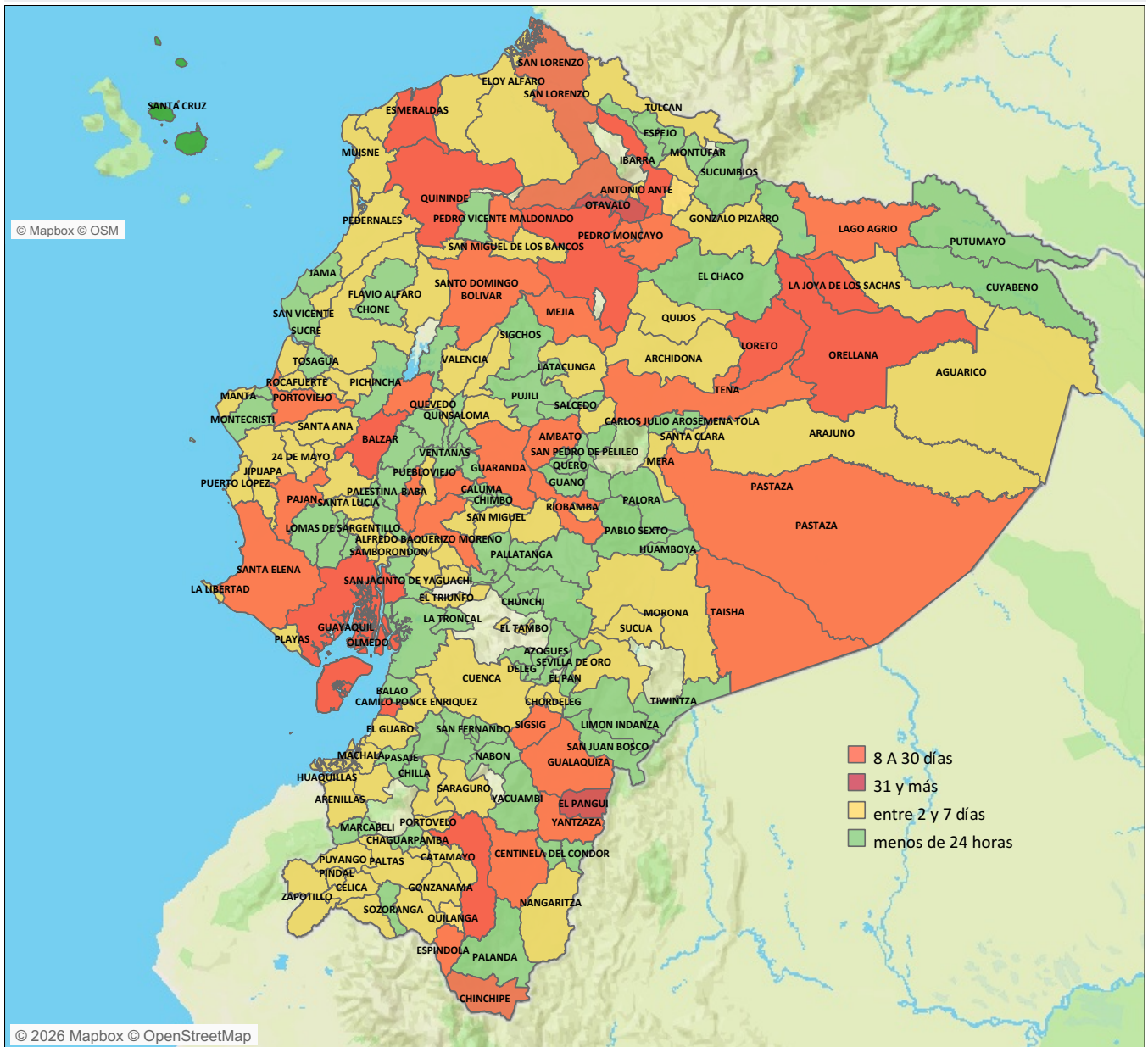


1.2 Indicadores de desempeño

Institución	% de cobertura de notificación	Número de unidades que si notificaron	Número de unidades que no notificaron	Institución	Porcentaje de notificación	Número de unidades que no ..
				UNIVERSITARIO	100,0 %	0
MSP	99,8 %	2.083	5	MSP	99,8 %	5
IESS	95,9 %	727	31	IESS	95,9 %	31
PRIVADO	92,9 %	92	7	PRIVADO	92,9 %	7
ISSPOL	77,5 %	31	9	MUNICIPIO	78,6 %	3
UNIVERSITARIO	100,0 %	1	0	ISSPOL	77,5 %	9
JUNTA DE BENEFICENCI..	66,7 %	2	1	SOLCA	71,4 %	2
MUNICIPIO	78,6 %	11	3	ISSFA	71,4 %	6
ISSFA	71,4 %	15	6	JUNTA DE BENEFICENCIA	66,7 %	1
SOLCA	71,4 %	5	2	ONG	50,0 %	1
ONG	50,0 %	1	1	MINISTERIO DE JUSTICIA	0,0 %	1
MINISTERIO DE JUSTICIA	0,0 %	0	1			

MAPA DE OPORTUNIDAD DE LA NOTIFICACIÓN

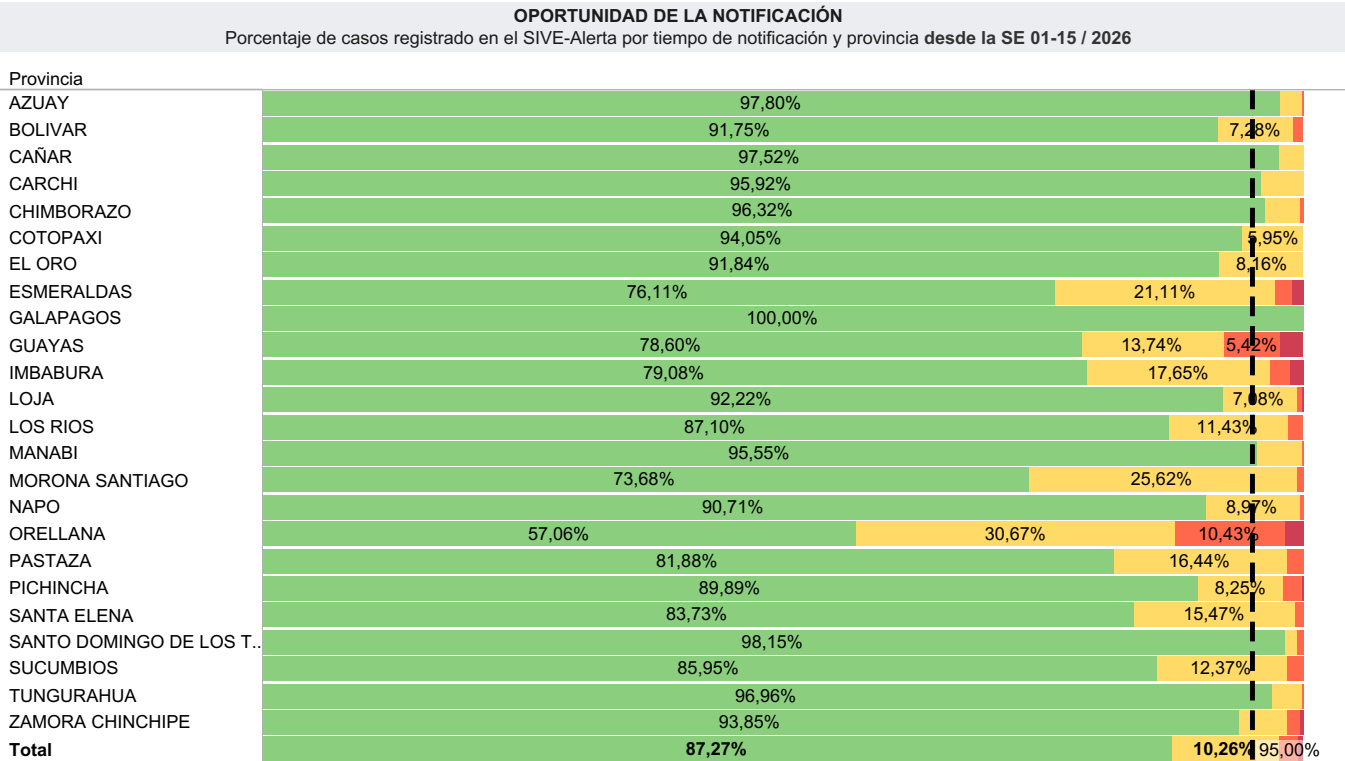
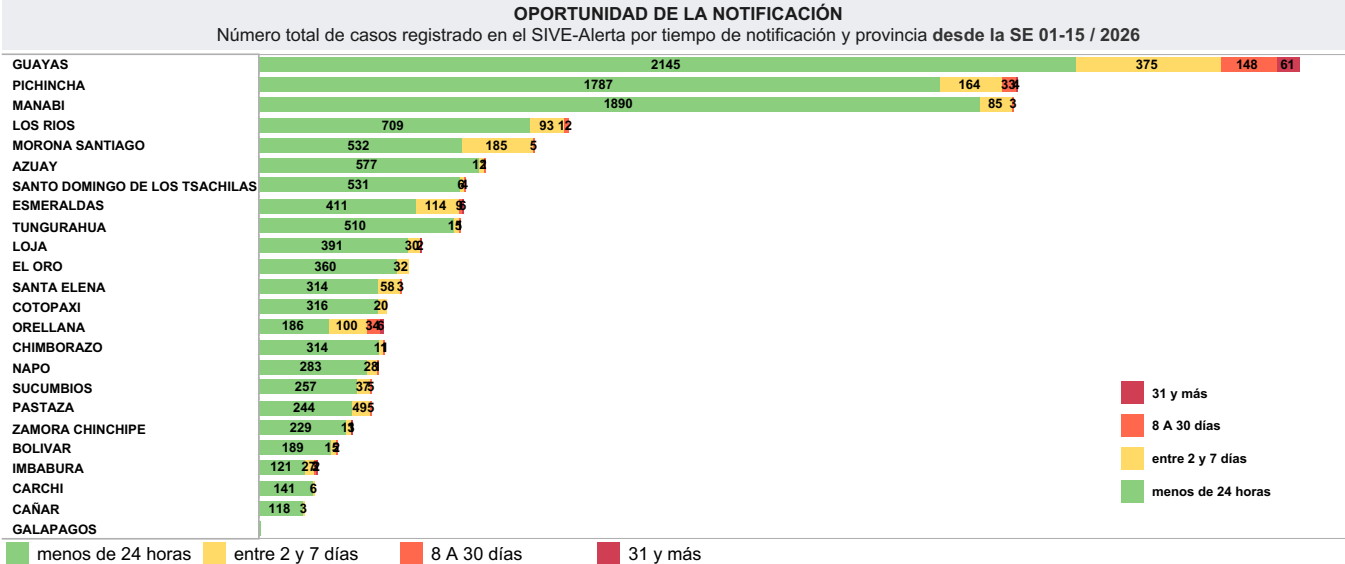
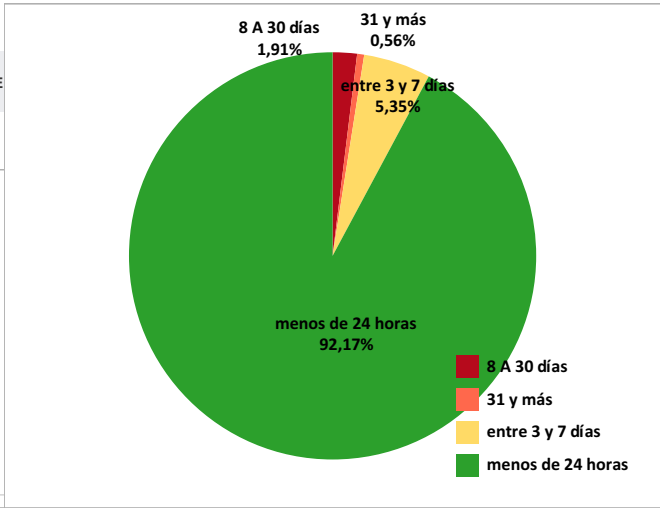
Número total de casos registrado en el SIVE-Alerta por tiempo de notificación y cantones desde la SE 15 / 2026



NOTA ACLARATORIA: El evento exposición de mordeduras de mamíferos susceptibles a rabia con clasificación final con riesgo y sin riesgo no se toman en cuenta en este análisis. El análisis es de todos los establecimientos de salud de la Red que fueron ingresados al Sistema SIVE-ALERTA.

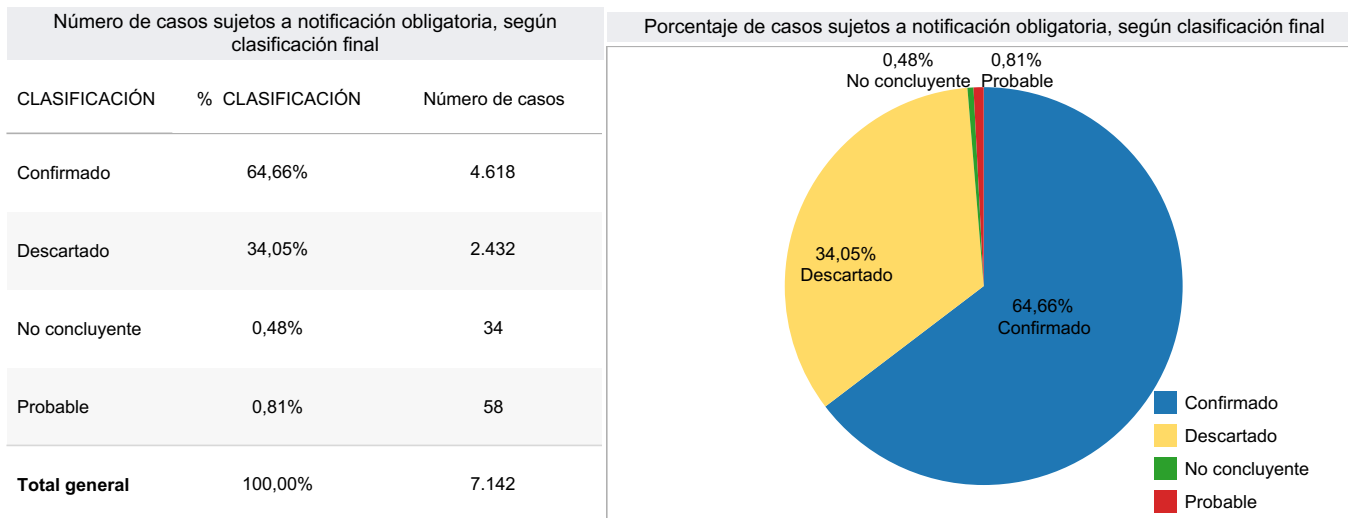
1.2 Indicadores de desempeño

OPORTUNIDAD DE LA NOTIFICACIÓN					
Número total de casos registrado en el SIVE-Alerta por tiempo de notificación y provincia desde la SE 01-15 / 2026					
Provincia	31 y más	8 A 30 días	entre 2 y 7 días	menos de 24 horas	Total
AZUAY		1	12	577	590
BOLIVAR		2	15	189	206
CAÑAR			3	118	121
CARCHI			6	141	147
CHIMBORAZO		1	11	314	326
COTOPAXI			20	316	336
EL ORO			32	360	392
ESMERALDAS	6	9	114	411	540
GALAPAGOS				1	1
GUAYAS	61	148	375	2145	2729
IMBABURA	2	3	27	121	153
LOJA	1	2	30	391	424
LOS RIOS		12	93	709	814
MANABI		3	85	1890	1978
MORONA SANTIAGO		5	185	532	722
NAPO		1	28	283	312
ORELLANA	6	34	100	186	326
PASTAZA		5	49	244	298
PICHINCHA	4	33	164	1787	1988
SANTA ELENA		3	58	314	375
SANTO DOMINGO DE LOS..		4	6	531	541
SUCUMBIOS		5	37	257	299
TUNGURAHUA		1	15	510	526
ZAMORA CHINCHIPE	1	3	11	229	244
Total general	81	275	1476	12.556	14.388



1.2 Indicadores de desempeño

Hasta la SE 15 del año 2026 se han notificado 7.142 casos sospechosos de eventos sujetos a vigilancia epidemiológica con clasificación final; confirmado, descartado, no concluyente y probable.

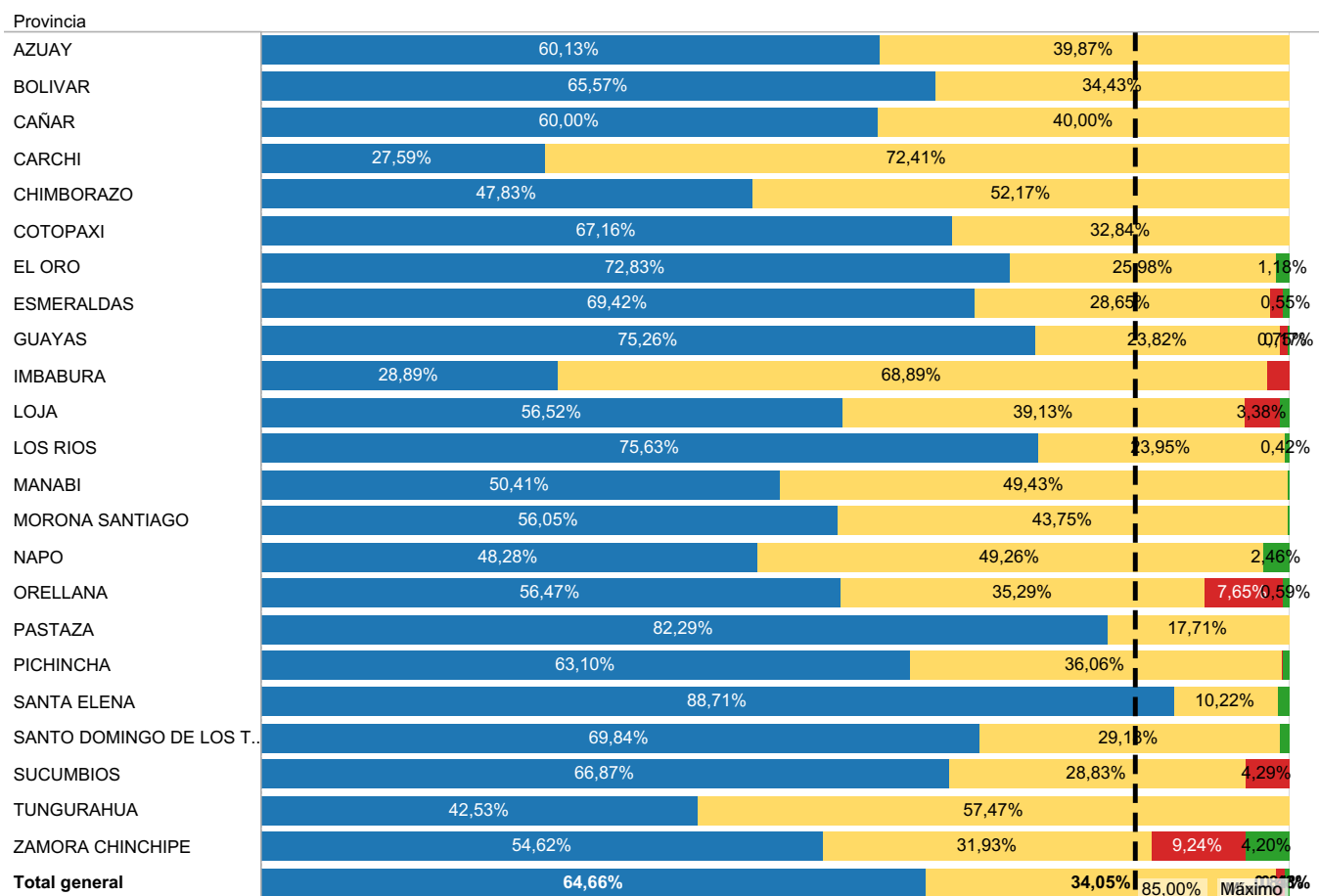


Hasta esta semana han llegado a clasificación final confirmado el **64,66%** (4.618 casos), descartado el **34,05%** (2.432 casos), del total de los casos analizados.

Para la semana epidemiológica (SE) 15 del año 2026 se reporta 34 casos como no concluyentes.

■ Confirmado ■ Descartado ■ Probable ■ No concluyente

Número de casos sujetos a notificación obligatoria, según clasificación final



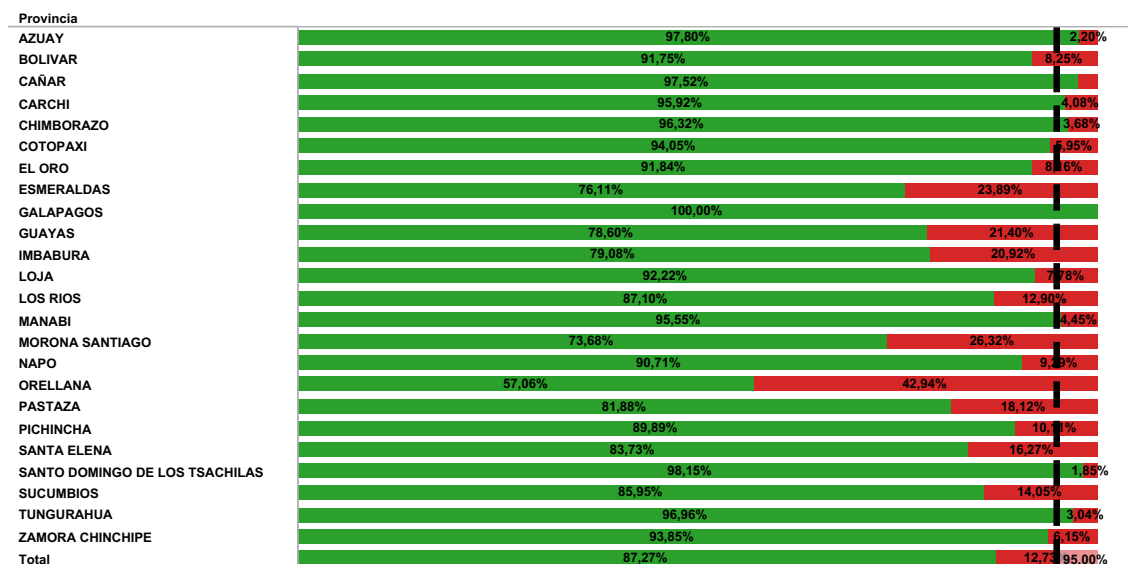
NOTA ACLARATORIA: El evento exposición de mordeduras de mamíferos susceptibles a rabia con clasificación final con riesgo y sin riesgo no se toman en cuenta en este análisis. El análisis es de todos los establecimientos de salud de la Red que fueron ingresados al Sistema SIVE-ALERTA.

1.2 Indicadores de desempeño

Mayor a 24 horas
Menor a 24 horas

OPORTUNIDAD DE LA NOTIFICACIÓN

Número total de casos registrado en el SIVE-Alerta por tiempo de notificación y provincia, desde la semana epidemiológica (SE) 01-14 / 2026



Provincia
Todo

Canton
Todo

Unidad Operativa
Todo

SEMANA EPIDEMIOLÓ..
Todo

OPORTUNIDAD DE LA NOTIFICACIÓN

Número total de casos registrado en el SIVE-Alerta por tiempo de notificación y provincia desde la semana epidemiológica (SE) 01-15 / 2026

Provincia	Unidad Operativa	Menor a 24 horas
AZUAY	000004-REMIGIO CRESPO	100,00%
	000006-CENTRO DE SALUD NO 1	100,00%
	000007-EL PARAISO	100,00%
	000008-TOTORACOCOA	100,00%
	000009-MACHANGARA	100,00%
	000010-RICAURTE	100,00%
	000011-SIDCAY	100,00%
	000012-LLACAO	100,00%
	000013-NULTI	100,00%
	000014-PACCHA	100,00%
	000015-OCTAVIO CORDERO PALACIOS	100,00%
	000016-EL CEBOLLAR	100,00%
	000017-SAN PEDRO DEL CEBOLLAR	100,00%
	000018-CENTRO N. 2 JOSE MARIA ASTUDILLO ..	100,00%
	000019-UNCOVIA	100,00%
	000020-BARRIAL BLANCO	100,00%
	000021-CHIQUINTAD	100,00%
	000022-CHECA	100,00%
	000023-SININCAY	100,00%
	000024-TERMINAL TERRESTRE	100,00%
	000025-TIXAN	100,00%
	000026-CENTRO N. 3 NICANOR MERCHAN	100,00%
	000027-TOMBAMBAMBA (MONAY)	100,00%
	000028-TURI	100,00%
	000029-VALLE	100,00%
	000030-QUINGEO	100,00%
	000031-SANTA ANA	100,00%
	000033-CENTRO N. 4 CARLOS ELIZALDE	100,00%
	000034-SAN JOAQUIN	100,00%
	000035-VIRGEN DEL MILAGRO	100,00%
	000036-SAYAUSI	100,00%
	000037-TARQUI	100,00%
	000038-VICTORIA DEL PORTETE	100,00%

1.2 Indicadores de desempeño

GACETA EPIDEMIOLÓGICA SEMANAL No. 15

SEMANA EPIDEMIOLÓGICA Zona Provincia Canton Unidad Operativa
 Todo Todo Todo Todo Todo

Oportunidad de notificación

■ menos de 24 horas
 ■ entre 2 y 7 días
 ■ 8 A 30 días
 ■ 31 y más

