

La Dirección Nacional de Vigilancia Epidemiológica presenta la Gaceta Epidemiológica décimo cuarta, del año 2026.

La Gaceta Epidemiológica tiene como fin proporcionar información nacional oportuna que es generada desde los establecimientos operativos de la Red Pública de Salud y Complementaria.

Esta información se recoge del subsistema de vigilancia **SIVE- Alerta** en el que se vigilan los eventos de alto potencial epidémico, brotes y epidemias.

Los datos presentados son provisionales y están sujetos a variación debido a que nos encontramos en un proceso de validación de la información.

1. SUBSISTEMA DE VIGILANCIA EPIDEMIOLÓGICA SIVE – ALERTA

Monitoreo de indicadores

Cada semana se realiza el seguimiento y monitoreo de los indicadores de desempeño del SIVE- ALERTA obteniéndose los siguientes resultados:

1.1 Cobertura de notificación semanal

Para la SE 14 la cobertura de notificación con corte al lunes 13 de abril del 2026 **alcanza** el 98,55% en los establecimientos del **MSP** que notifican al SIVE- ALERTA a nivel nacional; porcentaje que **SI** se encuentra dentro de la meta de 95% establecida para este año, se debe considerar que para l.

CONTENIDO

1.- Subsistema de vigilancia SIVE-ALERTA

Monitoreo de indicadores

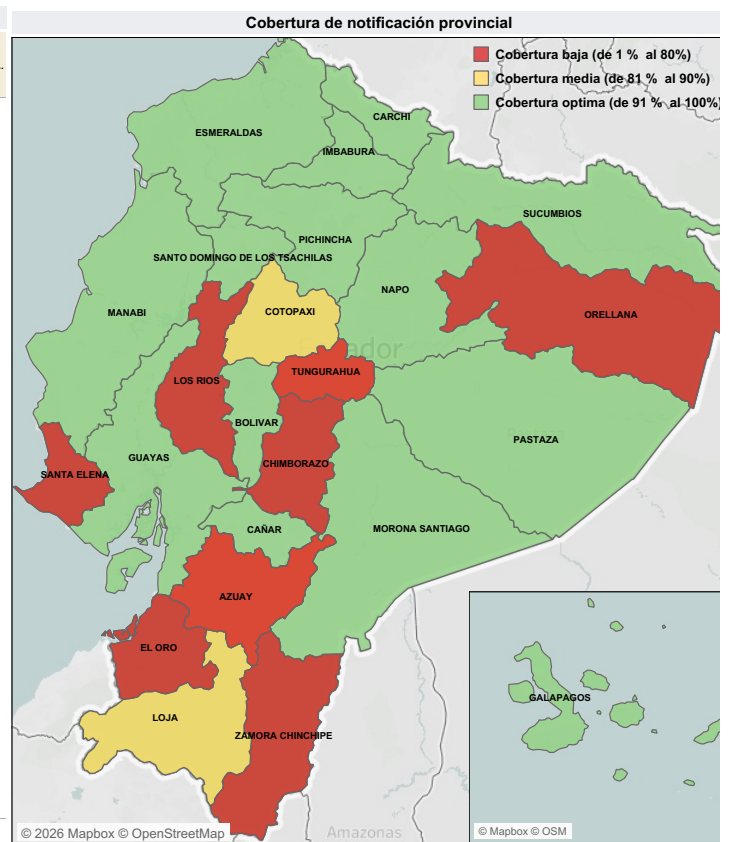
Panorama de las enfermedades de notificación obligatoria

https://public.tableau.com/views/Indicadoresgaceta2025SE46/Mapacobertura-Indicadores?:language=es-ES&:sid=&:redirect=auth&:display_count=n&:origin=viz_share_link



Cobertura de notificación provincial										
Provincia	IESS	MSP	ISSPOL	ISSFA	PRIVADO	SOLCA	MUNICIPIO	JUNTA DE BENEFICENCIA	ONG	UNIVERS.
AZUAY	100%	100%	100%	86%			79%			
BOLIVAR	100%	100%	93%							
CAÑAR	100%	100%								
CARCHI	100%	100%	93%							
CHIMBORAZO	100%	100%	64%	100%		79%				
COTOPAXI	100%	100%	86%	100%						
EL ORO	100%	100%	36%	93%						
ESMERALDAS	100%	100%	93%	93%						
GALAPAGOS	100%	100%								
GUAYAS	100%	100%	100%	100%	100%	100%	100%	100%	100%	
IMBABURA	100%	100%			100%					
LOJA	100%	100%	86%	100%		86%				
LOS RIOS	100%	100%	36%							
MANABI	100%	100%	93%							
MORONA SANTIAGO	100%	100%								
NAPO	100%	100%	100%	100%						
ORELLANA	100%	100%	14%	50%						
PASTAZA	100%	100%	100%	100%						
PICHINCHA	100%	100%	100%	100%	100%	93%	100%			100%
SANTA ELENA	100%	100%	50%							
SANTO DOMINGO DE LO.	100%	100%	100%							
SUCUMBIOS	100%	100%	93%							
TUNGURAHUA	100%	100%	79%	100%			86%			
ZAMORA CHINCHIPE	100%	100%	79%							

Fuente: SIVE-ALERTA

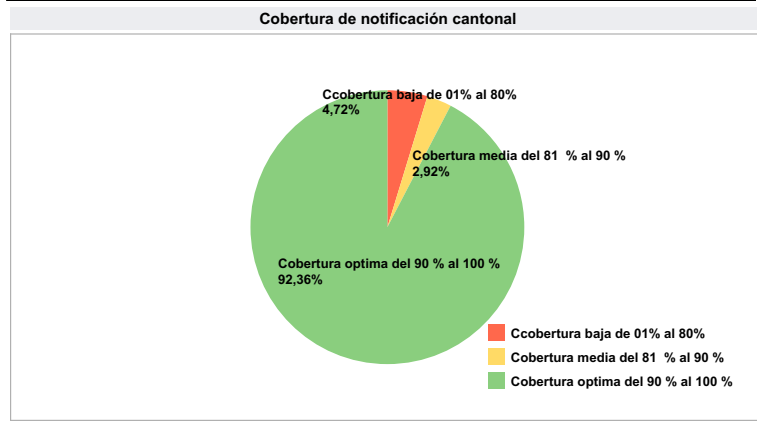
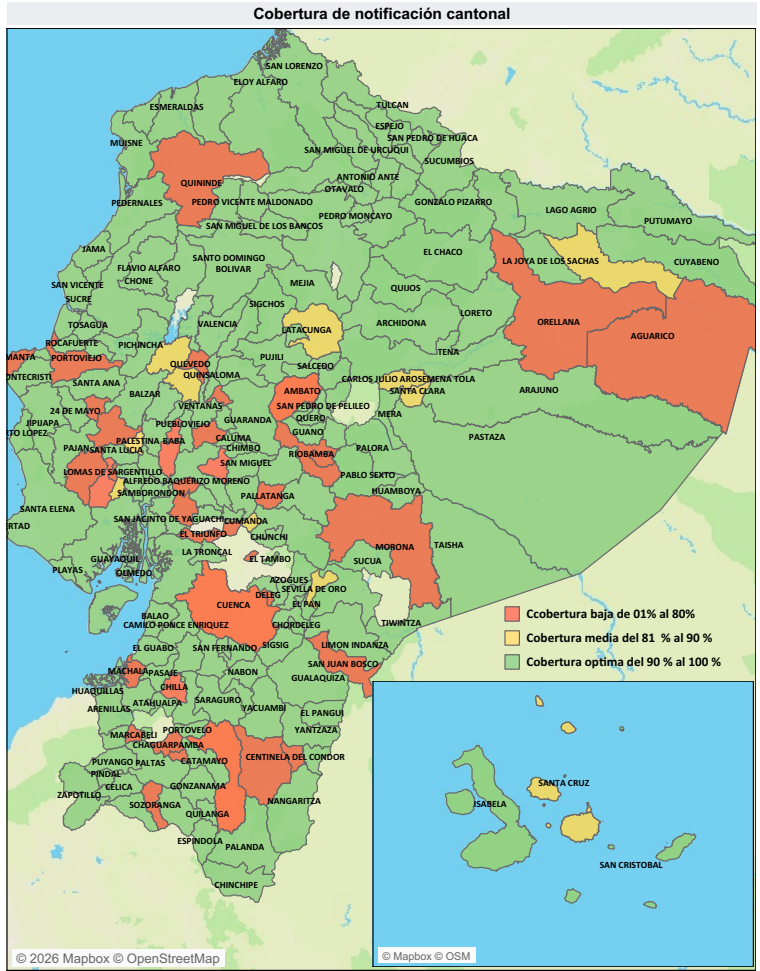




Cobertura baja de 01% al 80% Cobertura media del 81 % al 90 % Cobertura optima del 90 % al 100 %

Cobertura de notificación cantonal

Canton1	Institución1										
	IESS	MSP	ISSFA	ISSPOL	JUNTA DE BENEFICEN MUNICIPIO CIA	ONG	PRIVADO	SOLCA	UNIVERSL.		
AGUARICO										92,86	7,14
ALAUSI		100,00									
ALFREDO BAQUERIZO MORE..		100,00								64,29	71,43
AMBATO		100,00								85,71	92,86
ANTONIO ANTE		100,00									
ARAJUNO		100,00									
ARCHIDONA		100,00									
ARENILLAS		100,00									
ATACAMES		100,00									
ATAHUALPA		100,00									
24 DE MAYO		100,00									
AZOGUES		100,00									
BABA											71,43
BABAHOYO		100,00									
BALAO		100,00									
BALSAS		100,00									92,86
BALZAR		100,00									
BIBLIAN		100,00									
BOLIVAR		100,00									
BUENA FE		100,00									
CALUMA		100,00									
CALVAS		100,00									
CAMILO PONCE ENRIQUEZ		100,00									
CARLOS JULIO AROSEMENA ..		85,71								92,86	
CASCALES		100,00									
CATAMAYO		100,00								92,86	
CAYAMBE		100,00									
CELICA		100,00									
CENTINELA DEL CONDOR		100,00									57,14
CEVALLOS											78,57
CHAGUARPAMBA		100,00									57,14
CHAMBO		100,00									64,29
CHILLA											35,71
CHILLANES		100,00									
CHIMBO		100,00									
CHINCHIPE		100,00									
CHONE		100,00								92,86	
CHORDELEG		100,00									
CHUNCHI		100,00									
COLIMES		35,71								100,00	
COLTA		100,00									
COTACACHI		100,00									
CUENCA		100,00								100,00	78,57
CUMANDA		85,71								92,86	
CUYABENO		100,00									
DAULE		100,00									
DELEG		57,14								100,00	
DURAN		100,00									



1.2 Indicadores de desempeño

Institución	% de cobertura de notificación	Número de unidades que si notificaron	Número de unidades que no notificaron	Institución	Porcentaje de notificación	Número de unidades que no ..
MSP	97,7 %	2.041	47	UNIVERSITARIO	100,0 %	0
IESS	96,2 %	729	29	MSP	97,7 %	47
PRIVADO	75,5 %	74	24	IESS	96,2 %	29
ISSPOL	80,0 %	32	8	MUNICIPIO	85,7 %	2
UNIVERSITARIO	100,0 %	1	0	ISSPOL	80,0 %	8
JUNTA DE BENEFICENCI..	66,7 %	2	1	PRIVADO	75,5 %	24
MUNICIPIO	85,7 %	12	2	SOLCA	71,4 %	2
ISSFA	71,4 %	15	6	ISSFA	71,4 %	6
SOLCA	71,4 %	5	2	JUNTA DE BENEFICENCIA	66,7 %	1
ONG	50,0 %	1	1	ONG	50,0 %	1
MINISTERIO DE JUSTICIA	0,0 %	0	1	MINISTERIO DE JUSTICIA	0,0 %	1

MAPA DE OPORTUNIDAD DE LA NOTIFICACIÓN

Número total de casos registrado en el SIVE-Alerta por tiempo de notificación y cantones desde la SE 14 / 2026

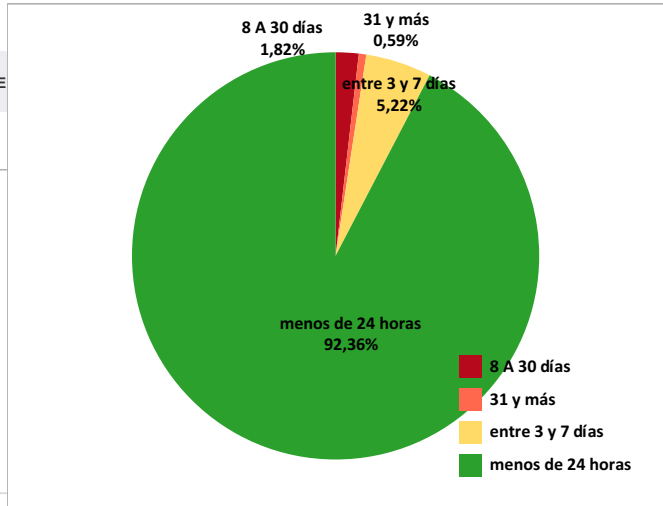


NOTA ACLARATORIA: El evento exposición de mordeduras de mamíferos susceptibles a rabia con clasificación final con riesgo y sin riesgo no se toman en cuenta en este análisis. El análisis es de todos los establecimientos de salud de la Red que fueron ingresados al Sistema SIVE-ALERTA.

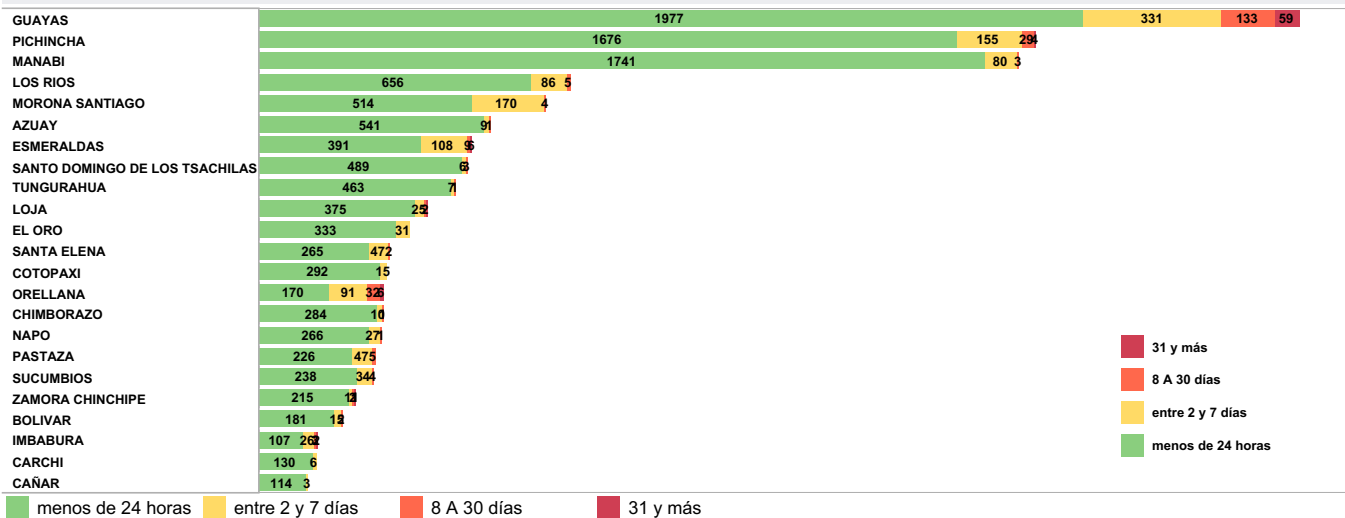
GACETA EPIDEMIOLÓGICA SEMANAL No. 14

1.2 Indicadores de desempeño

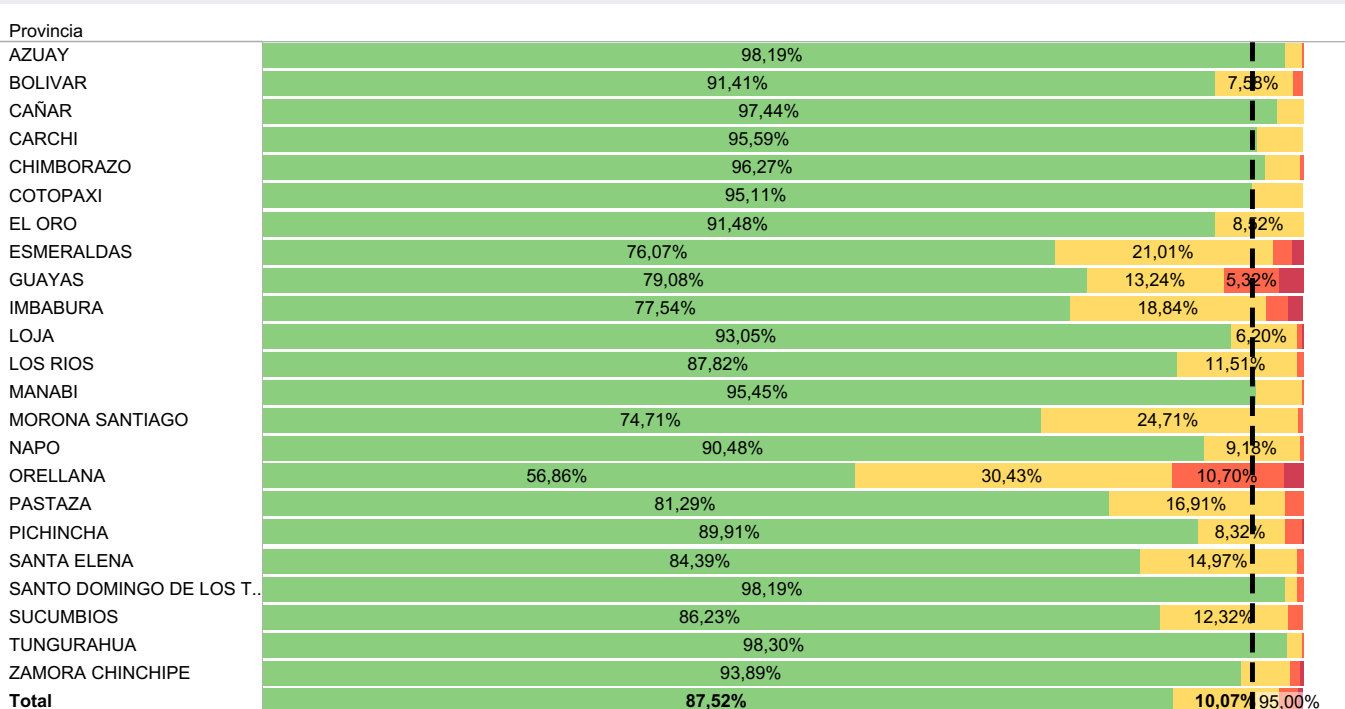
OPORTUNIDAD DE LA NOTIFICACIÓN					
Número total de casos registrado en el SIVE-Alerta por tiempo de notificación y provincia desde la SE 01-14 / 2026					
Provincia	31 y más	8 A 30 días	entre 2 y 7 días	menos de 24 horas	Total
AZUAY		1	9	541	551
BOLIVAR		2	15	181	198
CAÑAR			3	114	117
CARCHI			6	130	136
CHIMBORAZO		1	10	284	295
COTOPAXI			15	292	307
EL ORO			31	333	364
ESMERALDAS	6	9	108	391	514
GUAYAS	59	133	331	1977	2500
IMBABURA	2	3	26	107	138
LOJA	1	2	25	375	403
LOS RIOS		5	86	656	747
MANABI		3	80	1741	1824
MORONA SANTIAGO		4	170	514	688
NAPO		1	27	266	294
ORELLANA	6	32	91	170	299
PASTAZA		5	47	226	278
PICHINCHA	4	29	155	1676	1864
SANTA ELENA		2	47	265	314
SANTO DOMINGO DE LOS..		3	6	489	498
SUCUMBIOS		4	34	238	276
TUNGURAHUA		1	7	463	471
ZAMORA CHINCHIPE	1	2	11	215	229
Total general	79	242	1340	11.644	13.305



OPORTUNIDAD DE LA NOTIFICACIÓN
Número total de casos registrado en el SIVE-Alerta por tiempo de notificación y provincia desde la SE 01-14 / 2026

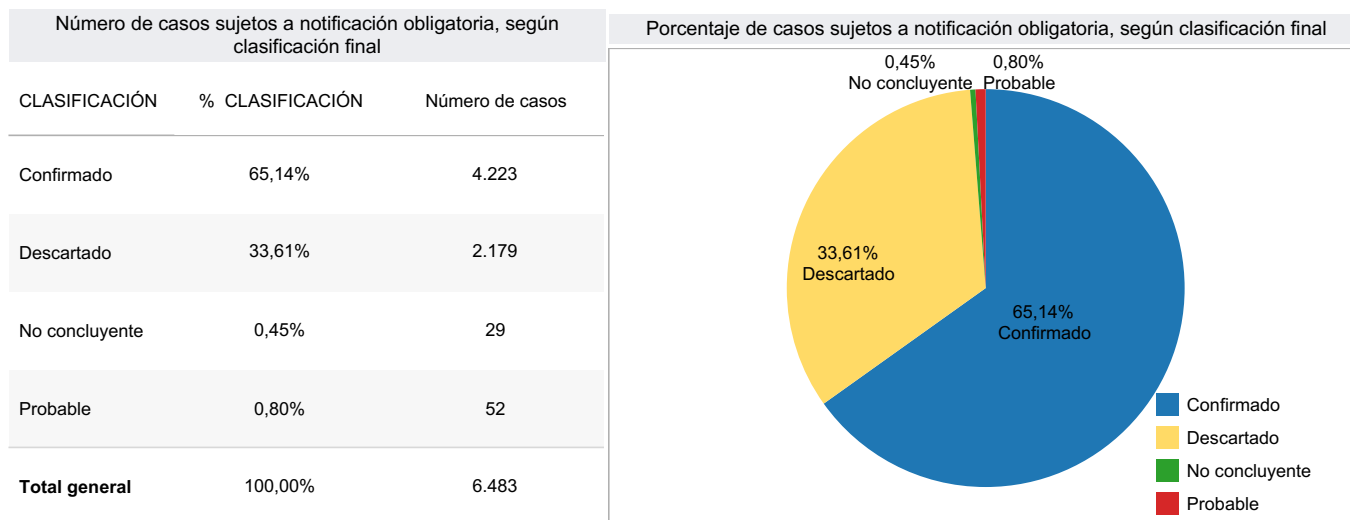


OPORTUNIDAD DE LA NOTIFICACIÓN
Porcentaje de casos registrado en el SIVE-Alerta por tiempo de notificación y provincia desde la SE 01-14 / 2026



1.2 Indicadores de desempeño

Hasta la SE 14 del año 2026 se han notificado 6.483 casos sospechosos de eventos sujetos a vigilancia epidemiológica con clasificación final; confirmado, descartado, no concluyente y probable.

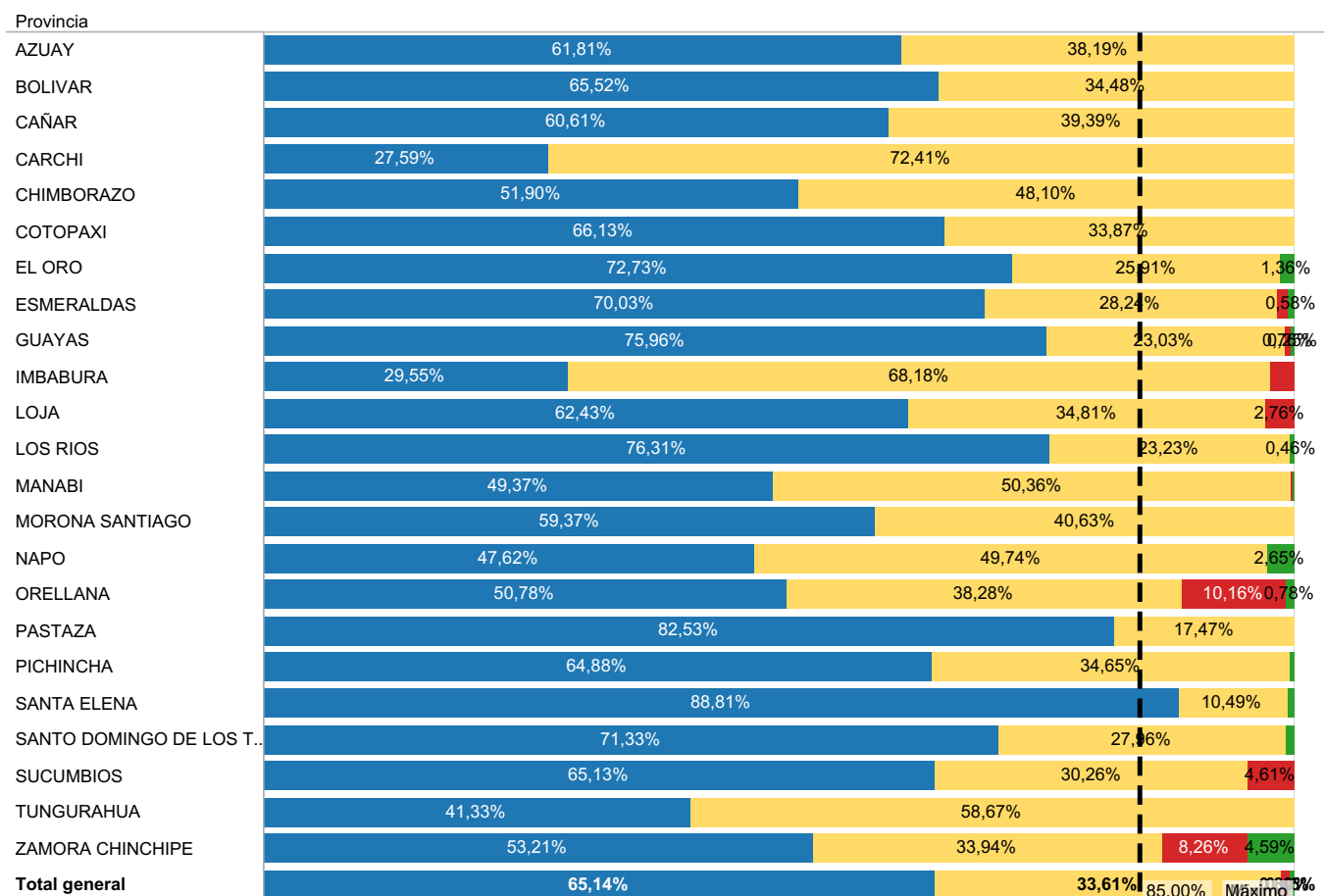


Hasta esta semana han llegado a clasificación final confirmado el **65,14%** (4.223 casos), descartado el **33,61%** (2.179 casos), del total de los casos analizados.

Para la semana epidemiológica (SE) 14 del año 2026 se reporta 29 casos como no concluyentes.

■ Confirmado ■ Descartado ■ Probable ■ No concluyente

Número de casos sujetos a notificación obligatoria, según clasificación final



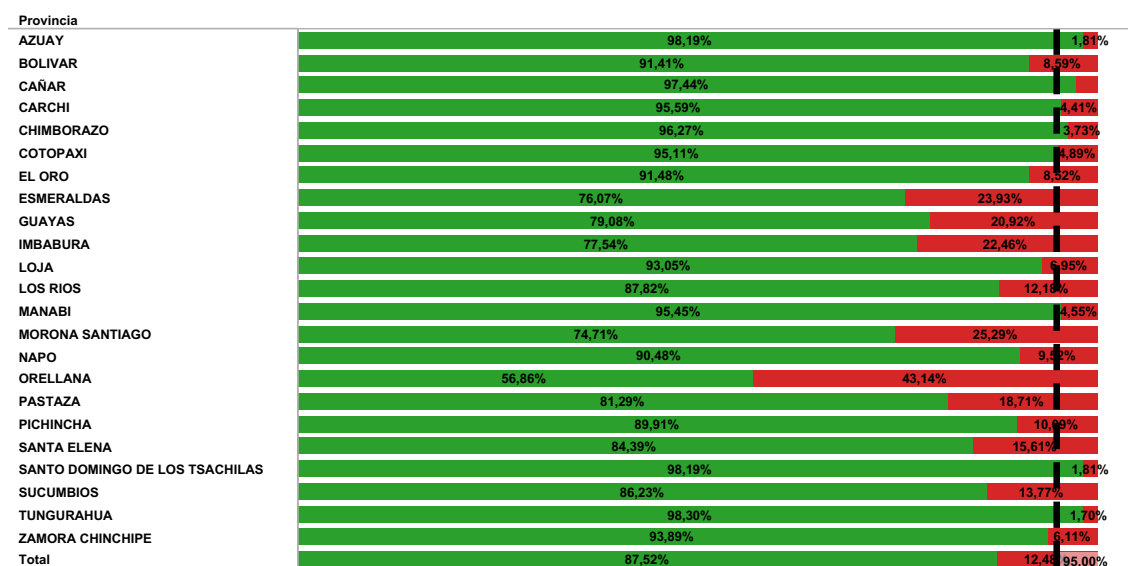
NOTA ACLARATORIA: El evento exposición de mordeduras de mamíferos susceptibles a rabia con clasificación final con riesgo y sin riesgo no se toman en cuenta en este análisis. El análisis es de todos los establecimientos de salud de la Red que fueron ingresados al Sistema SIVE-ALERTA.

1.2 Indicadores de desempeño

Mayor a 24 horas
Menor a 24 horas

OPORTUNIDAD DE LA NOTIFICACIÓN

Número total de casos registrado en el SIVE-Alerta por tiempo de notificación y provincia, desde la semana epidemiológica (SE) 01-14 / 2026



Provincia
Todo

Canton
Todo

Unidad Operativa
Todo

SEMANA EPIDEMIOLÓ..
Todo

OPORTUNIDAD DE LA NOTIFICACIÓN

Número total de casos registrado en el SIVE-Alerta por tiempo de notificación y provincia desde la semana epidemiológica (SE) 01-14 / 2026

Provincia	Unidad Operativa	Notificación
AZUAY	000004-REMIGIO CRESPO	100,00%
	000006-CENTRO DE SALUD NO 1	100,00%
	000008-TOTORACOCHA	100,00%
	000009-MACHANGARA	100,00%
	000010-RICAURTE	100,00%
	000011-SIDCAY	100,00%
	000012-LLACAO	100,00%
	000013-NULTI	100,00%
	000014-PACCHA	100,00%
	000015-OCTAVIO CORDERO PALACIOS	100,00%
	000016-EL CEBOLLAR	100,00%
	000017-SAN PEDRO DEL CEBOLLAR	100,00%
	000018-CENTRO N. 2 JOSE MARIA ASTUDILLO ..	100,00%
	000019-UNCOVIA	100,00%
	000020-BARRIAL BLANCO	100,00%
	000021-CHIQUINTAD	100,00%
	000022-CHECA	100,00%
	000023-SININCAY	100,00%
	000024-TERMINAL TERRESTRE	100,00%
	000025-TIXAN	100,00%
	000026-CENTRO N. 3 NICANOR MERCHAN	100,00%
	000027-TOMBAMBAMBA (MONAY)	100,00%
	000028-TURI	100,00%
	000029-VALLE	100,00%
	000030-QUINGEO	100,00%
	000031-SANTA ANA	100,00%
	000033-CENTRO N. 4 CARLOS ELIZALDE	100,00%
	000034-SAN JOAQUIN	100,00%
	000035-VIRGEN DEL MILAGRO	100,00%
	000036-SAYAUSI	100,00%
	000037-TARQUI	100,00%
	000038-VICTORIA DEL PORTETE	100,00%
	000039-CUMBE	100,00%

1.2 Indicadores de desempeño

GACETA EPIDEMIOLÓGICA SEMANAL No. 14

SEMANA EPIDEMIOLÓGICA Zona Provincia Canton Unidad Operativa
 Todo Todo Todo Todo Todo

Oportunidad de notificación

■ menos de 24 horas
 ■ entre 2 y 7 días
 ■ 8 A 30 días
 ■ 31 y más

