

La Dirección Nacional de Vigilancia Epidemiológica presenta la Gaceta Epidemiológica décimo tercera, del año 2026.

La Gaceta Epidemiológica tiene como fin proporcionar información nacional oportuna que es generada desde los establecimientos operativos de la Red Pública de Salud y Complementaria.

Esta información se recoge del subsistema de vigilancia **SIVE- Alerta** en el que se vigilan los eventos de alto potencial epidémico, brotes y epidemias.

Los datos presentados son provisionales y están sujetos a variación debido a que nos encontramos en un proceso de validación de la información.

1. SUBSISTEMA DE VIGILANCIA EPIDEMIOLÓGICA SIVE – ALERTA

Monitoreo de indicadores

Cada semana se realiza el seguimiento y monitoreo de los indicadores de desempeño del SIVE- ALERTA obteniéndose los siguientes resultados:

1.1 Cobertura de notificación semanal

Para la SE 13 la cobertura de notificación con corte al lunes 06 de abril del 2026 **alcanza** el 97.12% en los establecimientos del **MSP** que notifican al SIVE- ALERTA a nivel nacional; porcentaje que **SI** se encuentra dentro de la meta de 95% establecida para este año, se debe considerar que para l.

CONTENIDO

1.- Subsistema de vigilancia SIVE-ALERTA

Monitoreo de indicadores

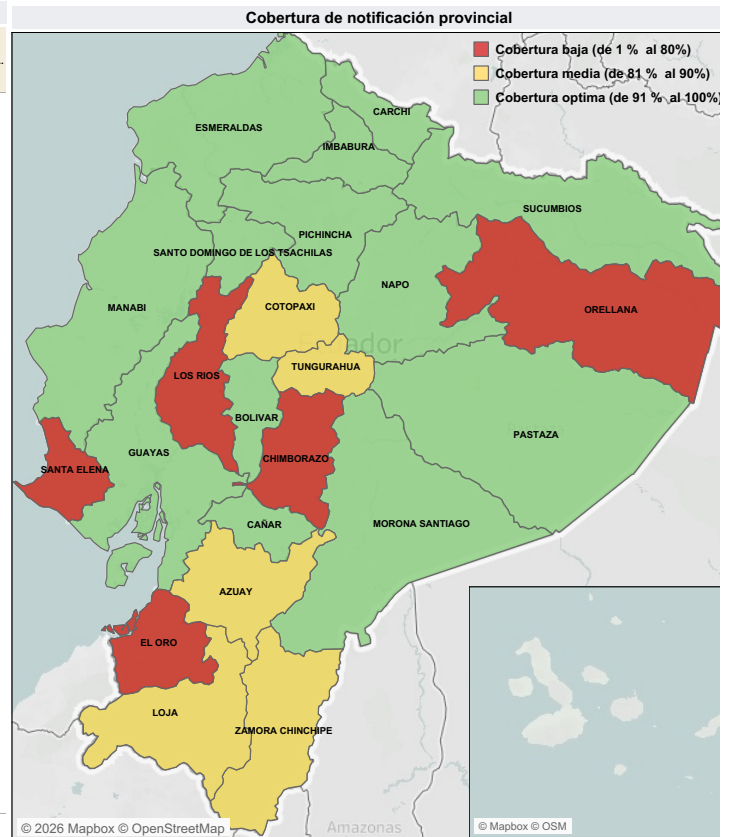
Panorama de las enfermedades de notificación obligatoria

https://public.tableau.com/views/Indicadoresgaceta2025SE46/Mapacobertura-Indicadores?:language=es-ES&:sid=&:redirect=auth&:display_count=n&:origin=viz_share_link



Provincia	Cobertura de notificación provincial									
	IESS	MSP	ISSPOL	ISSFA	PRIVADO	SOLCA	MUNICIPIO	JUNTA DE BENEFICENCIA	ONG	UNIVERS.
AZUAY	100%	100%	100%		92%		85%			
BOLIVAR	100%	100%	100%							
CAÑAR	100%	100%								
CARCHI	100%	100%	92%							
CHIMBORAZO	100%	100%	62%	100%		77%				
COTOPAXI	100%	100%	85%	100%						
EL ORO	100%	100%	31%	92%						
ESMERALDAS	100%	100%	100%	100%						
GUAYAS	100%	100%	100%	100%	100%	100%	100%	92%		
IMBABURA	100%	100%			100%					
LOJA	100%	100%	85%	100%		85%				
LOS RIOS	100%	100%	38%							
MANABI	100%	100%	100%							
MORONA SANTIAGO	100%	100%								
NAPO	100%	100%	100%	100%						
ORELLANA	100%	100%	15%	46%						
PASTAZA	100%	100%	100%	100%						
PICHINCHA	100%	100%	100%	100%	100%	92%	100%		100%	
SANTA ELENA	100%	100%	54%							
SANTO DOMINGO DE LOS TSACHILAS	100%	100%	100%							
SUCUMBIOS	100%	100%	92%							
TUNGURAHUA	100%	100%	85%		100%		85%			
ZAMORA CHINCHIPE	100%	100%	85%							

Fuente: SIVE-ALERTA





REPÚBLICA DEL ECUADOR

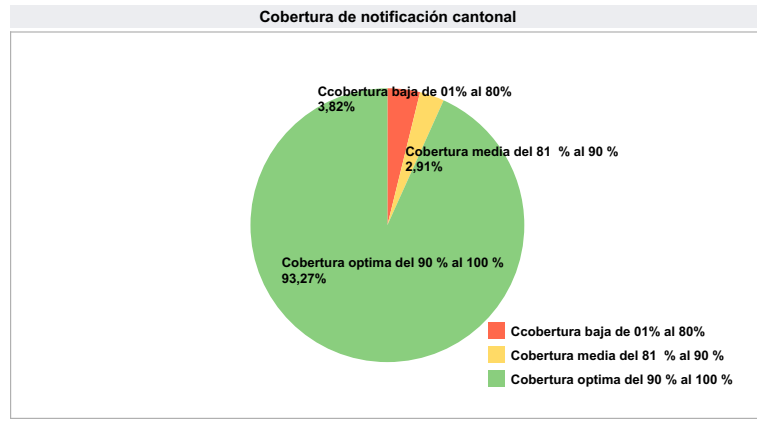
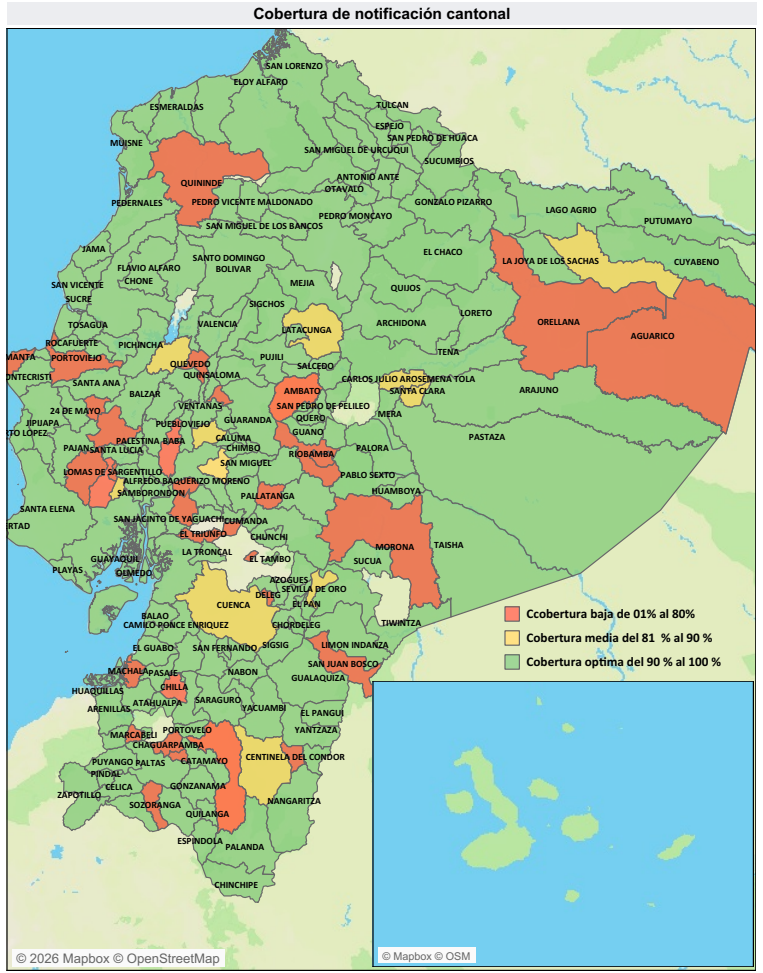
Ministerio de Salud Pública

Gaceta Epidemiológica Semanal No. 13 del 29 de marzo de 2025 al 04 de Abril año 2026

Cobertura baja de 01% al 80% Cobertura media del 81 % al 90 % Cobertura optima del 90 % al 100 %

Cobertura de notificación cantonal

Canton1	Institución1									
	IESS	MSP	ISSFA	ISSPOL	JUNTA DE BENEFICEN MUNICIPIO CIA	ONG	PRIVADO	SOLCA	UNIVERSL.	
AGUARICO		92,31								7,69
ALAUSI	100,00	100,00								
ALFREDO BAQUERIZO MORE..	100,00	61,54								
AMBATO	100,00	100,00				84,62				76,92
ANTONIO ANTE	100,00	100,00								100,00
ARAJUNO	100,00	100,00								
ARCHIDONA	100,00	100,00								
ARENILLAS	100,00	100,00								
ATACAMES	100,00	100,00								
ATAHUALPA	100,00	100,00								
24 DE MAYO	100,00	100,00								
AZOGUES	100,00	100,00								
BABA										76,92
BABAHOYO	100,00	100,00								
BALAO	100,00	100,00								
BALSAS	100,00	100,00								92,31
BALZAR	100,00	100,00								
BIBLIAN	100,00	100,00								
BOLIVAR	100,00	100,00								
BUENA FE	100,00	100,00								
CALUMA	100,00	100,00								
CALVAS	100,00	100,00								
CAMILO PONCE ENRIQUEZ	100,00	100,00								
CARLOS JULIO AROSEMENA ..	84,62	92,31								
CASCALES	100,00	100,00								
CATAMAYO	100,00	92,31								
CAYAMBE	100,00	100,00								
CELICA	100,00	100,00								
CENTINELA DEL CONDOR	100,00	53,85								
CEVALLOS	100,00	100,00				84,62				
CHAGUARPAMBA	100,00	53,85								
CHAMBO	100,00	100,00								61,54
CHILLA	100,00	38,46								
CHILLANES	100,00	100,00								
CHIMBO	100,00	100,00								
CHINCHIPE	100,00	100,00								
CHONE	100,00	100,00								100,00
CHORDELEG	100,00	100,00								
CHUNCHI	100,00	100,00								
COLIMES	38,46	100,00								
COLTA	100,00	100,00								
COTACACHI	100,00	100,00								
CUENCA	100,00	100,00				100,00			84,62	92,31
CUMANDA	92,31	92,31								
CUYABENO	100,00	100,00								
DAULE	100,00	100,00								
DELEG	53,85	100,00								
DURAN	100,00	100,00								

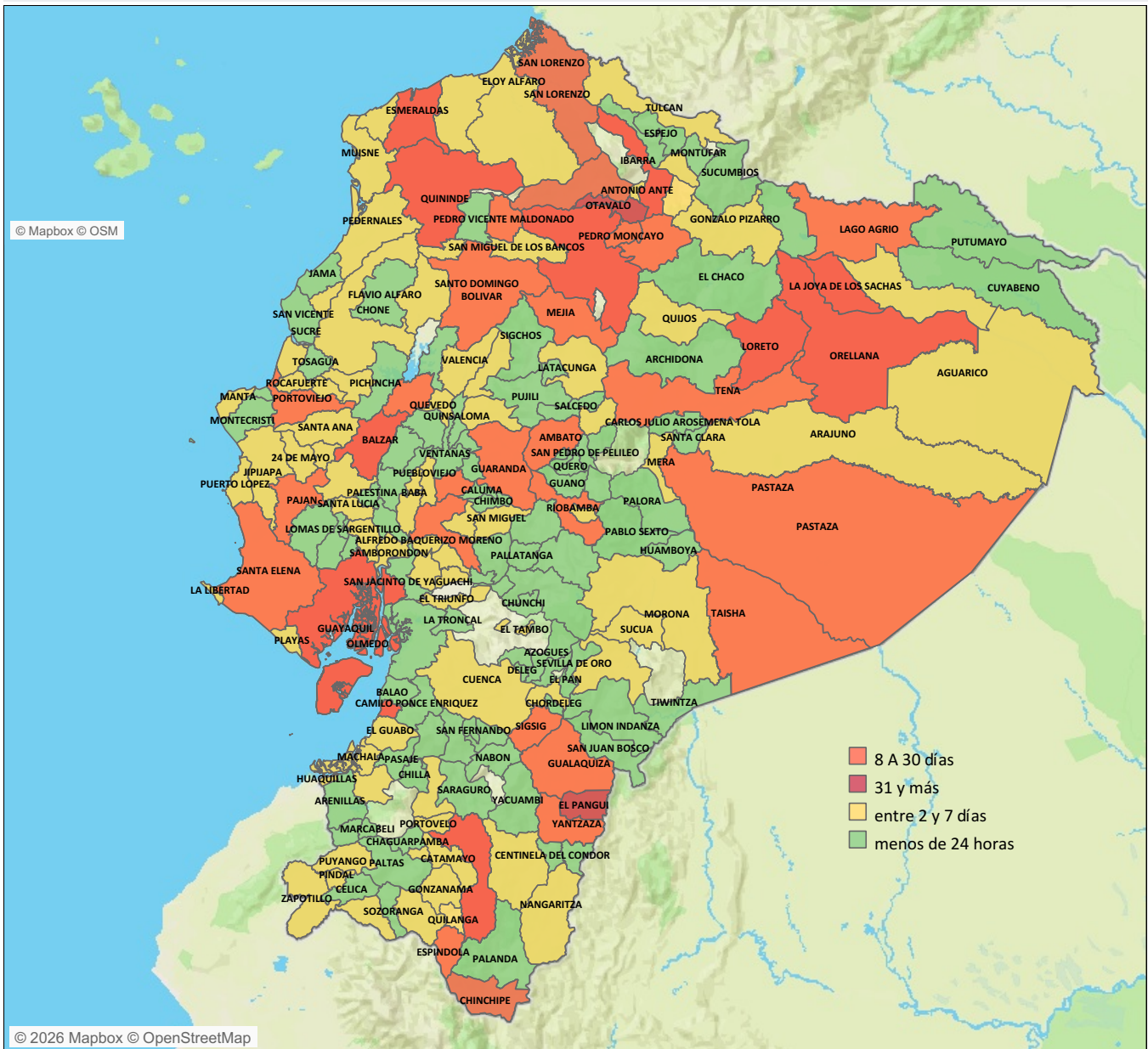


1.2 Indicadores de desempeño

Institución	% de cobertura de notificación	Número de unidades que si notificaron	Número de unidades que no notificaron	Institución	Porcentaje de notificación	Número de unidades que no ..
				UNIVERSITARIO	100,0 %	0
MSP	99,8 %	2.083	5	MSP	99,8 %	5
IESS	97,1 %	736	22	IESS	97,1 %	22
PRIVADO	93,9 %	92	6	PRIVADO	93,9 %	6
ISSPOL	82,5 %	33	7	MUNICIPIO	85,7 %	2
UNIVERSITARIO	100,0 %	1	0	ISSPOL	82,5 %	7
JUNTA DE BENEFICENCI..	66,7 %	2	1	ISSFA	76,2 %	5
MUNICIPIO	85,7 %	12	2	SOLCA	71,4 %	2
ISSFA	76,2 %	16	5	JUNTA DE BENEFICENCIA	66,7 %	1
SOLCA	71,4 %	5	2	ONG	0,0 %	2
ONG	0,0 %	0	2	MINISTERIO DE JUSTICIA	0,0 %	1
MINISTERIO DE JUSTICIA	0,0 %	0	1			

MAPA DE OPORTUNIDAD DE LA NOTIFICACIÓN

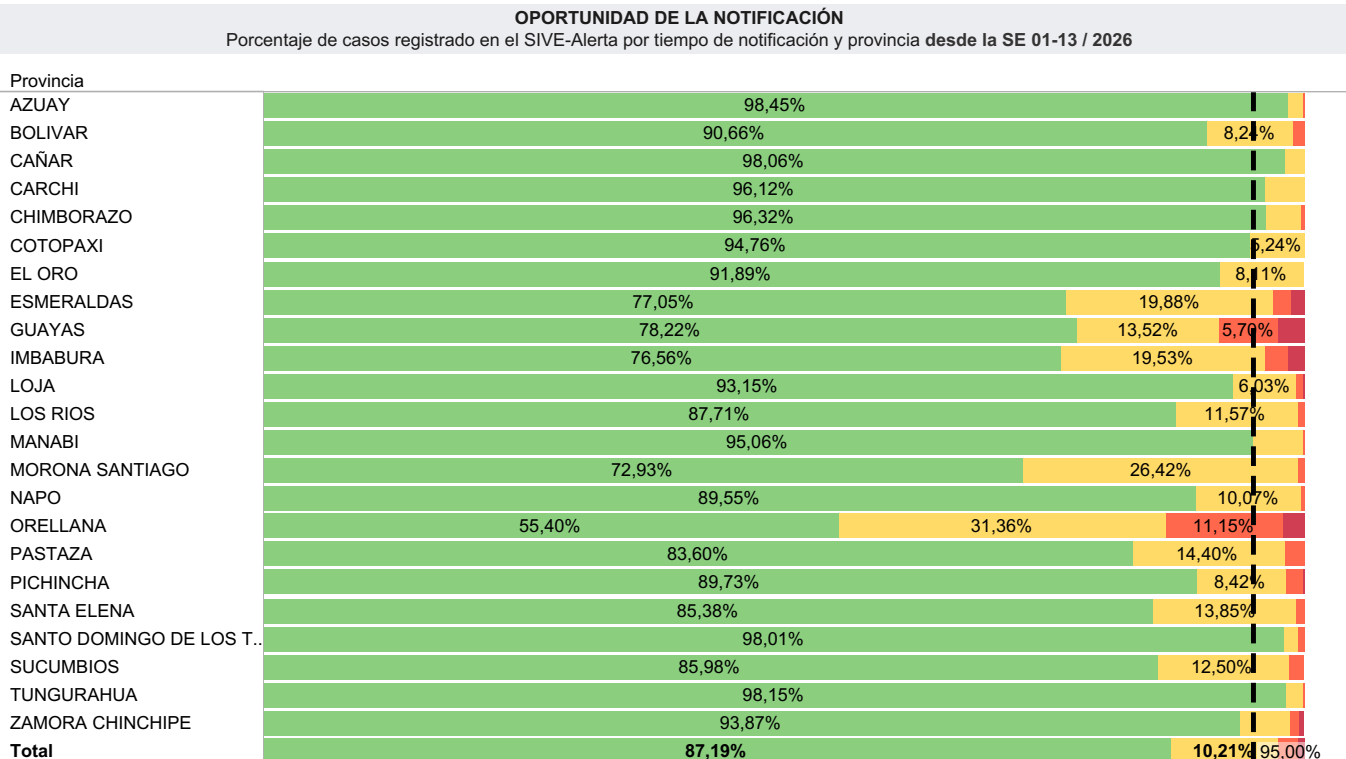
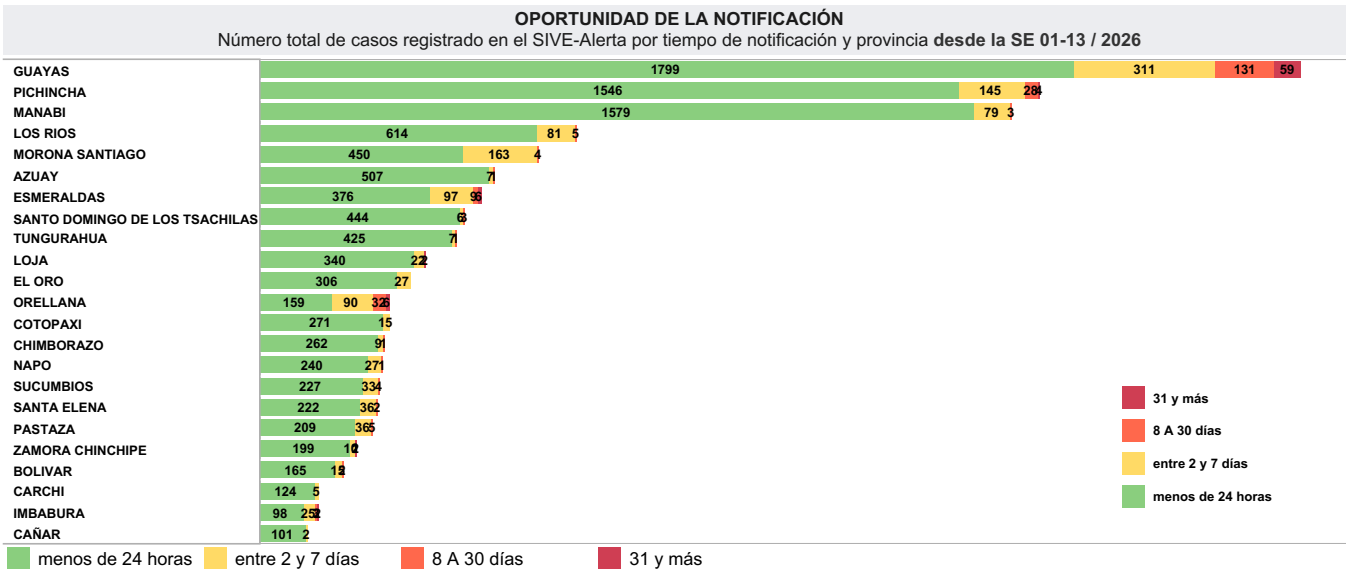
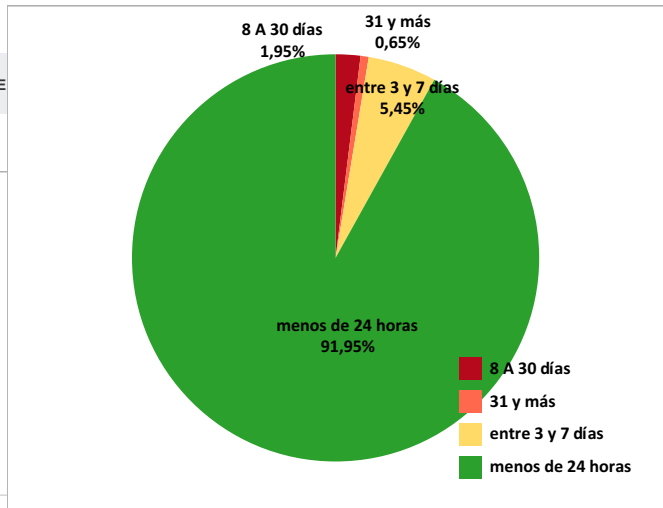
Número total de casos registrado en el SIVE-Alerta por tiempo de notificación y cantones desde la SE 13 / 2026



NOTA ACLARATORIA: El evento exposición de mordeduras de mamíferos susceptibles a rabia con clasificación final con riesgo y sin riesgo no se toman en cuenta en este análisis. El análisis es de todos los establecimientos de salud de la Red que fueron ingresados al Sistema SIVE-ALERTA.

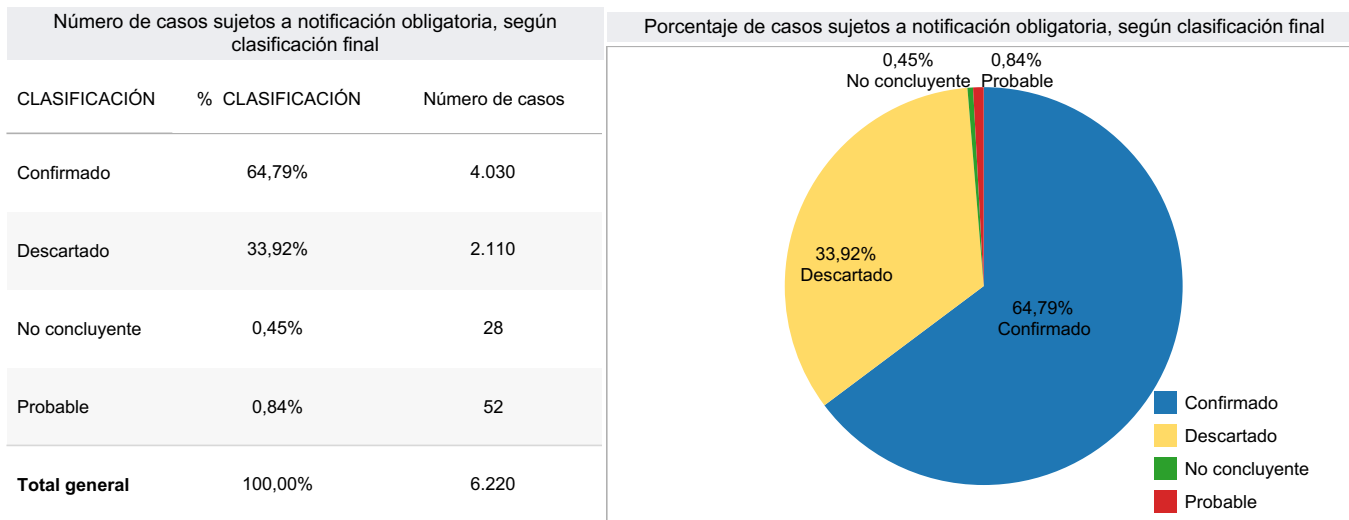
1.2 Indicadores de desempeño

OPORTUNIDAD DE LA NOTIFICACIÓN					
Número total de casos registrado en el SIVE-Alerta por tiempo de notificación y provincia desde la SE 01-13 / 2026					
Provincia	31 y más	8 A 30 días	entre 2 y 7 días	menos de 24 horas	Total
AZUAY		1	7	507	515
BOLIVAR		2	15	165	182
CAÑAR			2	101	103
CARCHI			5	124	129
CHIMBORAZO			9	262	272
COTOPAXI			15	271	286
EL ORO			27	306	333
ESMERALDAS			97	376	488
GUAYAS	59	131	311	1799	2300
IMBABURA	2		25	98	128
LOJA	1		22	340	365
LOS RIOS			81	614	700
MANABI			79	1579	1661
MORONA SANTIAGO			163	450	617
NAPO			27	240	268
ORELLANA	6	32	90	159	287
PASTAZA			36	209	250
PICHINCHA	4	28	145	1546	1723
SANTA ELENA			36	222	260
SANTO DOMINGO DE LOS...			6	444	453
SUCUMBIOS			33	227	264
TUNGURAHUA			7	425	433
ZAMORA CHINCHIPE	1	2	10	199	212
Total general	79	239	1248	10.663	12.229



1.2 Indicadores de desempeño

Hasta la SE 13 del año 2026 se han notificado 6.220 casos sospechosos de eventos sujetos a vigilancia epidemiológica con clasificación final; confirmado, descartado, no concluyente y probable.

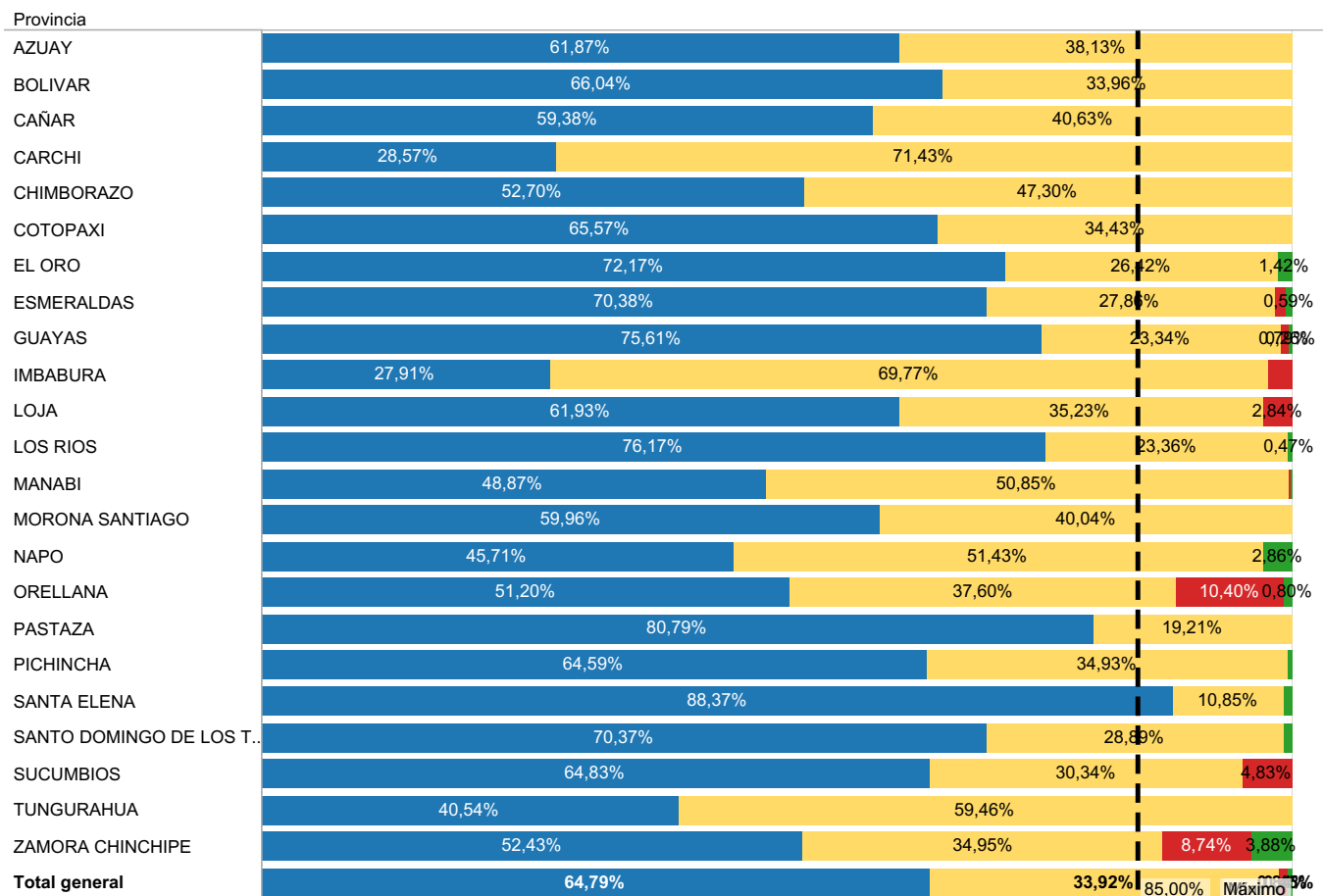


Hasta esta semana han llegado a clasificación final confirmado el **64,79%** (4.030 casos), descartado el **33,92%** (2.110 casos), del total de los casos analizados.

Para la semana epidemiológica (SE) 13 del año 2026 se reporta 28 casos como no concluyentes.

■ Confirmado ■ Descartado ■ Probable ■ No concluyente

Número de casos sujetos a notificación obligatoria, según clasificación final



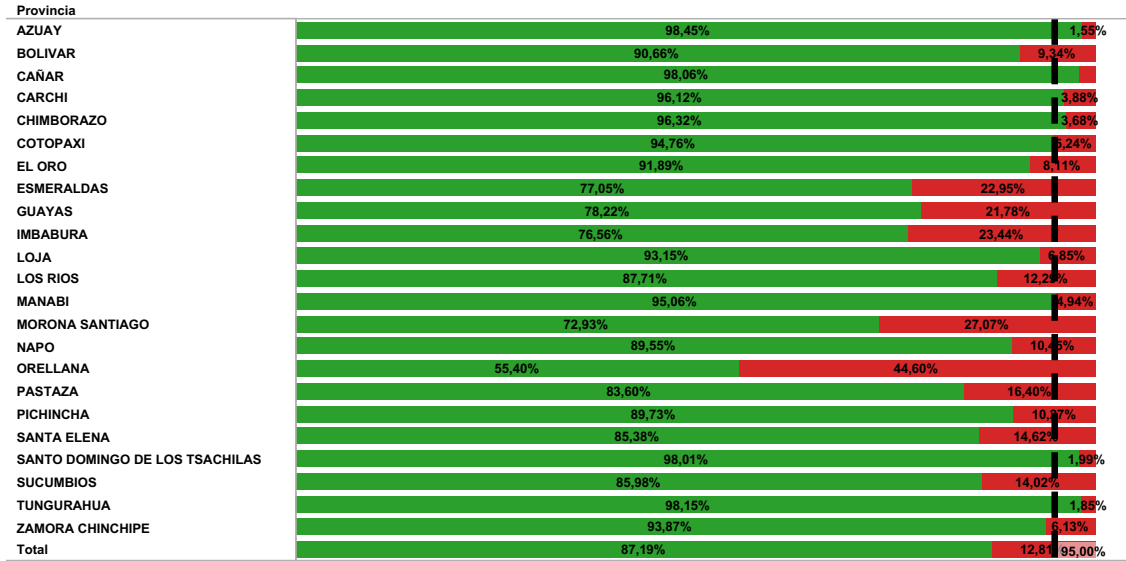
NOTA ACLARATORIA: El evento exposición de mordeduras de mamíferos susceptibles a rabia con clasificación final con riesgo y sin riesgo no se toman en cuenta en este análisis. El análisis es de todos los establecimientos de salud de la Red que fueron ingresados al Sistema SIVE-ALERTA.

1.2 Indicadores de desempeño

Mayor a 24 horas
Menor a 24 horas

OPORTUNIDAD DE LA NOTIFICACIÓN

Número total de casos registrado en el SIVE-Alerta por tiempo de notificación y provincia, desde la semana epidemiológica (SE) 01-13 / 2026



Provincia

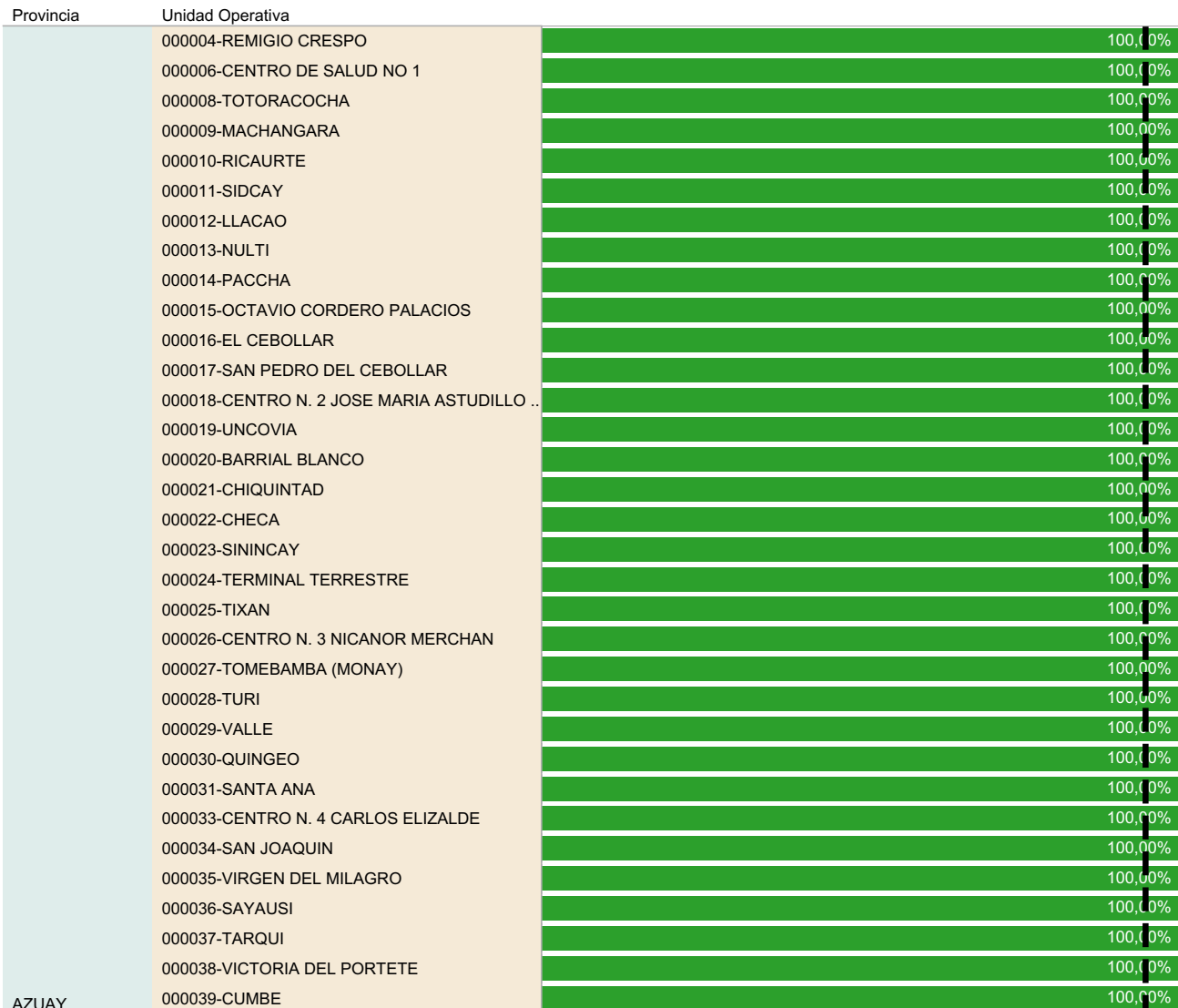
Canton

Unidad Operativa

SEMANA EPIDEMIOLÓ..

OPORTUNIDAD DE LA NOTIFICACIÓN

Número total de casos registrado en el SIVE-Alerta por tiempo de notificación y provincia desde la semana epidemiológica (SE) 01-13 / 2026



1.2 Indicadores de desempeño

GACETA EPIDEMIOLÓGICA SEMANAL No. 13

SEMANA EPIDEMIOLÓGICA Zona Provincia Canton Unidad Operativa
 Todo Todo Todo Todo Todo

Oportunidad de notificación

■ menos de 24 horas
 ■ entre 2 y 7 días
 ■ 8 A 30 días
 ■ 31 y más

