

**457.489**

**Casos confirmados con pruebas PCR**

\* **93,25%** pacientes recuperados respecto a confirmados PCR  
**Los pacientes recuperados** son aquellos que han sido ingresado al sistema de vigilancia con al menos una prueba RT-PCR positivo, han pasado al menos 29 días desde la fecha de inicio de síntomas y están vivos. Este indicador se mostrará acumulado semanalmente cada domingo.



**423.688**

**\*Pacientes recuperados**



Se han tomado **1.540.122** muestras para RT-PCR.

Este indicador, de actualización diaria, reporta el número acumulado de las muestras tomadas para la realización de la prueba RT-PCR en los laboratorios autorizados en Ecuador. Cabe indicar que puede existir más de una muestra por persona durante el proceso diagnóstico.

Provincia	Confirmados por RT-PCR	Fallecidos confirmados por RT-PCR	Fallecidos probables
Azuay	24.894	514	44
Bolívar	6.715	111	23
Carchi	8.533	284	3
Cañar	5.945	137	20
Chimborazo	8.467	524	141
Cotopaxi	11.475	580	129
El Oro	21.584	1.091	256
Esmeraldas	8.785	388	84
Galápagos	1.466	10	12
Guayas	64.791	2.722	1.915
Imbabura	14.968	416	26
Loja	17.017	560	157
Los Ríos	12.614	493	418
Manabí	32.051	2.527	1.179
Morona Santiago	6.019	59	9
Napo	3.507	108	4
Orellana	3.433	96	23
Pastaza	3.286	87	19
Pichincha	163.420	3.167	376
Santa Elena	4.404	428	281
Sto. Domingo Tsáchilas	11.553	695	142
Sucumbios	5.409	173	7
Tungurahua	14.250	617	376
Zamora Chinchipe	2.903	100	14
<b>Total</b>	<b>457.489</b>	<b>15.887</b>	<b>5.658</b>

A fin de facilitar la lectura del indicador "casos fallecidos" y proporcionar la información desagregada por provincias se desglosa el número de fallecidos con Covid-19 confirmados por una prueba RT-PCR y los fallecidos probables con Covid-19.



\*Detalle de fallecidos

Confirmados	Probables	Total
15.887	5.658	21.545

\***Fallecidos por Covid-19:** corresponde a los fallecidos confirmados con una prueba RT-PCR positiva, fallecidos probables que son las personas con síntomas, otras pruebas de laboratorio o imagen relacionados a Covid-19, sin una prueba RT-PCR.



**1.029.414**

**Total casos descartados**



**48.442**

**Casos con alta hospitalaria**



**651**

**Hospitalizados estables**



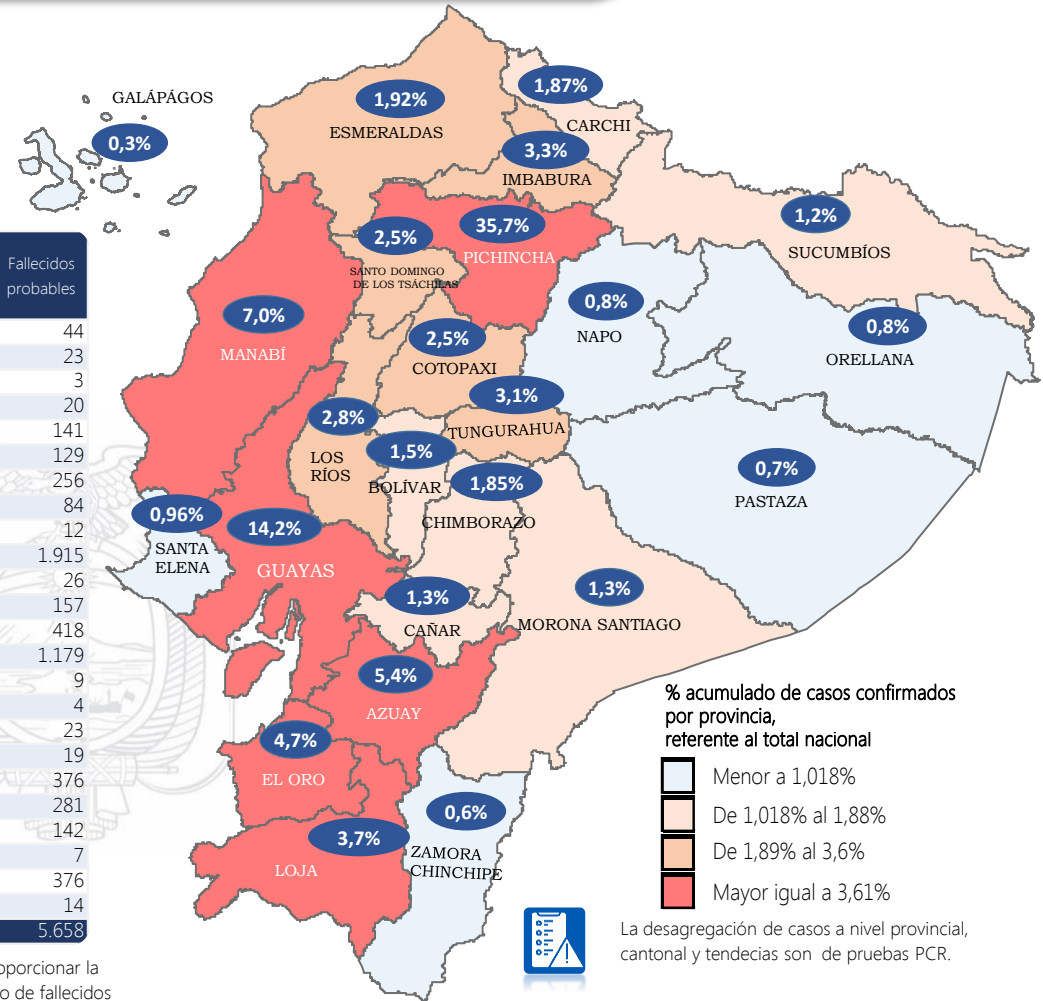
**435**

**Hospitalizados pronóstico reservado**



Llamadas 171, relacionadas a Covid 19	Teleconsulta	Atenciones en establecimientos de salud - MSP	Seguimiento telefónico	Seguimiento en domicilio
2.377.646	140.593	28.771	495.540	144.380

- Llamadas al 171 relacionadas a Covid-19: número de llamadas (acumuladas) atendidas por la plataforma 171 relacionadas a Covid-19.  
 - Teleconsulta: ciudadanos atendidos a través del APP SALUDEc y por un médico del 171.  
 - Atenciones en establecimientos de salud del MSP: citas agendadas a través del 171 en establecimientos del primer nivel de atención.  
 - Seguimiento telefónico: llamadas a pacientes con diagnóstico confirmado, seguidos vía telefónica en primer nivel, por un profesional del MSP.  
 - Seguimiento en domicilio: visitas domiciliarias a pacientes con diagnóstico confirmado, desde el primer nivel de atención, por un profesional del MSP.



% acumulado de casos confirmados por provincia, referente al total nacional

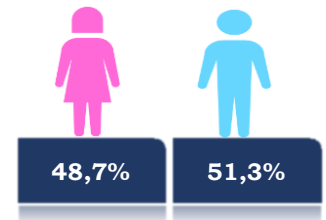
- Menor a 1,018%
- De 1,018% al 1,88%
- De 1,89% al 3,6%
- Mayor igual a 3,61%

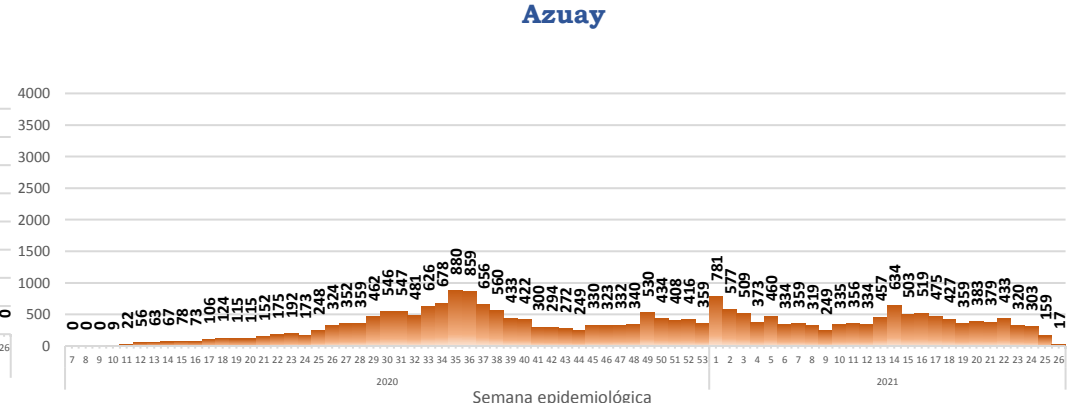
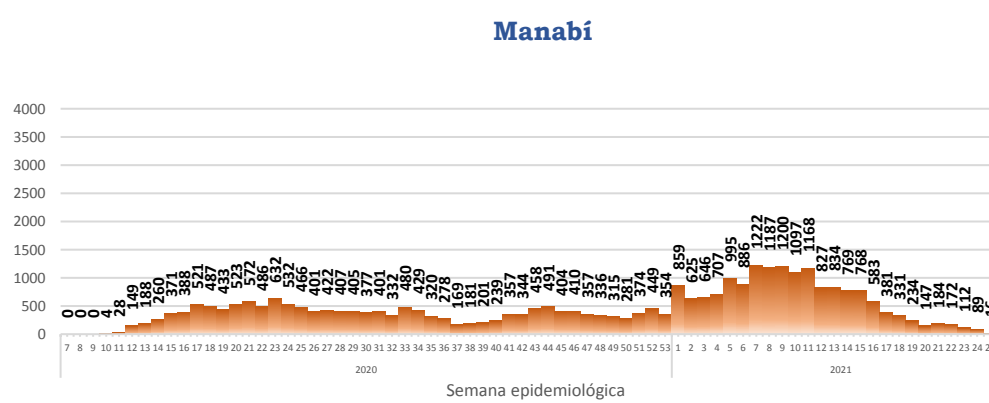
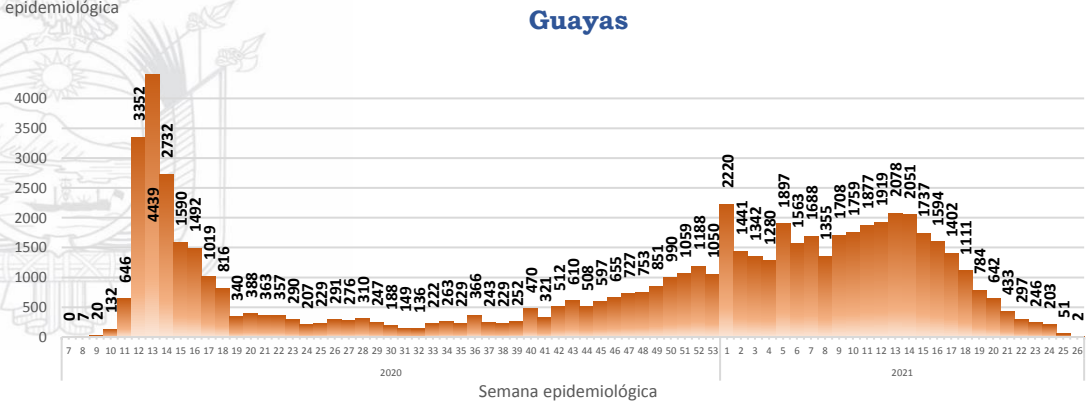
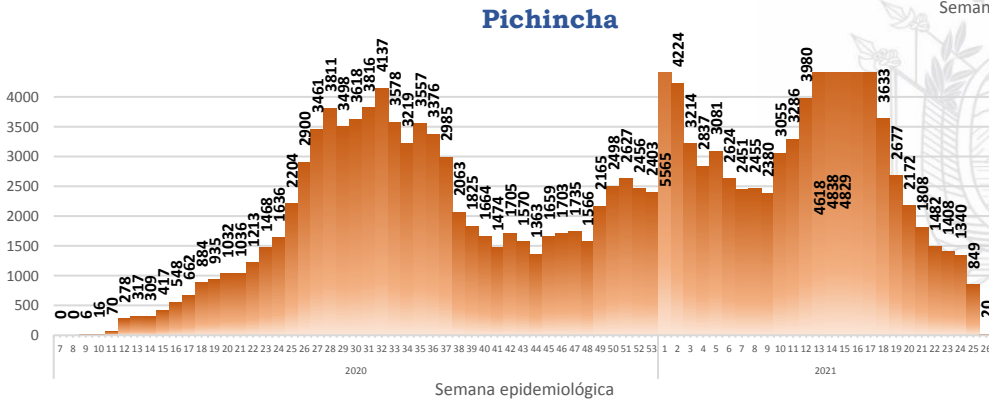
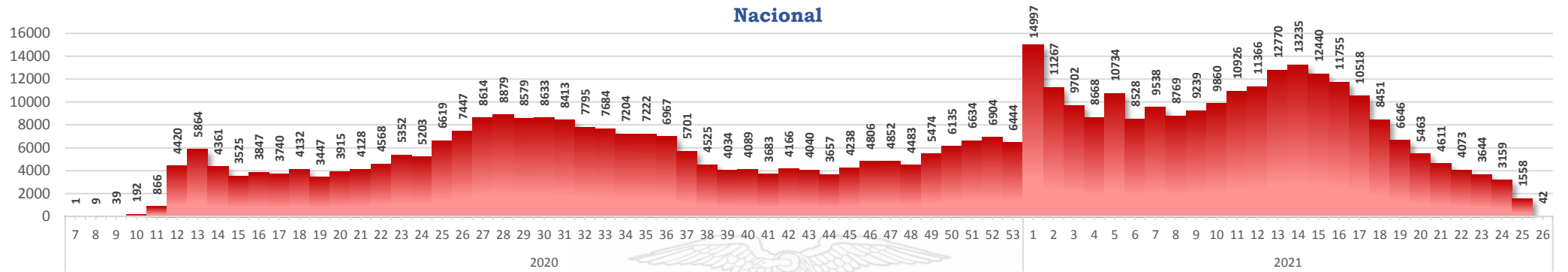
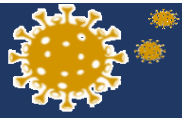
La desagregación de casos a nivel provincial, cantonal y tendencias son de pruebas PCR.

Casos confirmados por grupo etario




Casos confirmados por sexo





Curva epidémica casos confirmados Covid-19 nos permite conocer la evolución de los casos confirmados con COVID-19 a lo largo de la pandemia, agrupados por semana epidemiológica, tomando en cuenta la fecha de inicio de síntomas.  
 Semana epidemiológica: Es un periodo de tiempo adoptado a nivel internacional; inicia en domingo y termina en sábado y nos permite analizar la evolución de las enfermedades o eventos, sujetos a vigilancia epidemiológica.



Región Costa	
Provincia/Cantón	Confirmado
<b>El Oro</b>	<b>21584</b>
Arenillas	761
Atahualpa	376
Balsas	274
Chilla	28
El Guabo	644
Huaquillas	1018
Las Lajas	86
Machala	10660
Marcabelf	182
Pasaje	1674
Piñas	1375
Portovelo	939
Santa Rosa	2431
Zaruma	1136
<b>Esmeraldas</b>	<b>8785</b>
Atacames	653
Eloy Alfaro	403
Esmeraldas	5003
Muisne	217
Quinindé	1897
Rioverde	355
San Lorenzo	257
<b>Guayas</b>	<b>64791</b>
Alfredo Baquerizo Moreno	168
Balao	305
Balzar	730
Colimes	249
Crmel. Marcelino Maridueña	95
Daule	1976
Duran	3560
El Triunfo	786
Empalme	1198
Gral. Antonio Elizalde	519
Guayaquil	44198
Isidro Ayora	129
Lomas De Sargentillo	149
Milagro	3525
Naranjal	1407
Naranjito	472
Nobol	114
Palestina	138
Pedro Carbo	898
Playas	554
Salitre	776
Samborondón	1946
San Jacinto De Yaguachi	568
Santa Lucía	160
Simón Bolívar	171
<b>Los Ríos</b>	<b>12614</b>
Baba	344
Babahoyo	3808
Buena Fe	779
Mocache	149
Montalvo	497
Palenque	382
Pueblo Viejo	357
Quevedo	2558
Quinsaloma	348
Urdaneta	518
Valencia	535
Ventanas	1357
Vinces	982

<b>Manabí</b>	<b>32051</b>
24 De Mayo	875
Bolívar	757
Chone	3356
El Carmen	1035
Flavio Alfaro	425
Jama	202
Jaramijó	215
Jipijapa	1697
Junín	469
Manta	4239
Montecristi	780
Olmedo	429
Paján	535
Pedernales	586
Pichincha	537
Portoviejo	10614
Puerto López	462
Roca fuerte	1420
San Vicente	339
Santa Ana	1079
Sucre	1343
Tosagua	657
<b>Santa Elena</b>	<b>4404</b>
La Libertad	1469
Salinas	1046
Santa Elena	1889
<b>S. Dom. De Los Tsáchilas</b>	<b>11553</b>
La Concordia	1283
Santo Domingo	10270
<b>Total general</b>	<b>155782</b>
Región Sierra	
Provincia/Cantón	Confirmado
<b>Azuay</b>	<b>24894</b>
Camilo Ponce Enríquez	509
Chordeleg	187
Cuenca	19117
El Pan	147
Girón	337
Guachapala	254
Gualaceo	1036
Nabón	174
Oña	44
Paute	1205
Pucara	129
San Fernando	105
Santa Isabel	868
Sevilla De Oro	385
Sígsig	397
<b>Bolívar</b>	<b>6715</b>
Caluma	904
Chillanes	493
Chimbo	450
Echeandía	933
Guaranda	2706
Las Navas	414
San Miguel	815

<b>Cañar</b>	<b>5945</b>
Azogues	2918
Biblián	376
Cañar	1125
Déleg	89
El Tambo	329
La Troncal	1054
Suscal	54
<b>Carchi</b>	<b>8533</b>
Bolívar	607
Espejo	726
Mira	721
Montufar	1409
San Pedro De Huaca	542
Tulcán	4528
<b>Chimborazo</b>	<b>8467</b>
Alausi	614
Chambo	151
Chunchi	243
Colta	312
Cumandá	350
Guamote	176
Guano	560
Pallatanga	165
Penipe	134
Riobamba	5762
<b>Cotopaxi</b>	<b>11475</b>
La Mana	577
Latacunga	5189
Pangua	331
Pujilí	1311
Salcedo	2879
Saquisilí	761
Sigchos	427
<b>Imbabura</b>	<b>14968</b>
Antonio Ante	1638
Cotacachi	1549
Ibarra	7847
Otavalo	2968
Pimampiro	409
San Miguel De Urququí	557
<b>Loja</b>	<b>17017</b>
Calvas	664
Catamayo	692
Célica	286
Chaguarpamba	79
Espíndola	288
Gonzanama	204
Loja	11556
Macara	1009
Olmedo	53
Paltas	811
Pindal	159
Puyango	200
Quilanga	113
Saraguro	580
Sozoranga	101
Zapotillo	222
<b>Pichincha</b>	<b>163420</b>
Cayambe	1656
Mejía	3589
Pedro Moncayo	409
Pedro Vicente Maldonado	374
Puerto Quito	397
Quito	150976
Rumiñahui	5410
San Miguel De Los Bancos	609

<b>Tungurahua</b>	<b>14250</b>
Ambato	10371
Baños De Agua Santa	1331
Cevallos	123
Mocha	77
Patate	319
Quero	195
San Pedro De Pelileo	1290
Santiago De Pillaro	429
Tisaleo	115
<b>Total General</b>	<b>275684</b>

Región Amazónica	
Provincia/Cantón	Confirmado
<b>Morona Santiago</b>	<b>6019</b>
Gualaquiza	964
Huamboya	100
Limón Indanza	339
Logroño	161
Morona	2526
Pablo Sexto	78
Palora	406
San Juan Bosco	109
Santiago	299
Sucúa	742
Taisha	222
Tiwintza	73
<b>Napo</b>	<b>3507</b>
Archidona	435
Carlos Julio Arosemena Tola	59
El Chaco	487
Quijos	366
Tena	2160
<b>Orellana</b>	<b>3433</b>
Aguarico	447
La Joya De Los Sachas	594
Loreto	124
Orellana	2268
<b>Pastaza</b>	<b>3286</b>
Arajuno	131
Mera	767
Pastaza	2244
Santa Clara	144
<b>Sucumbios</b>	<b>5409</b>
Cascales	258
Cuyabeno	279
Gonzalo Pizarro	300
Lago Agrio	2912
Putumayo	259
Shushufindi	1240
Sucumbios	161
<b>Zamora Chinchipe</b>	<b>2903</b>
Centinela Del Cóndor	209
Chinchipe	413
El Pangui	286
Nangaritza	73
Palanda	143
Paquisha	104
Yacuambi	105
Yantzaza	680
Zamora	890
<b>Total General</b>	<b>24557</b>

Región Insular	
Provincia/Cantón	Confirmado
<b>Galápagos</b>	<b>1466</b>
Isabela	347
San Cristóbal	301
Santa Cruz	818
<b>Total general</b>	<b>1466</b>