

MINISTERIO DE **SALUD PÚBLICA**

SUBSECRETARÍA NACIONAL DE VIGILANCIA DE LA SALUD PÚBLICA  
DIRECCIÓN NACIONAL DE GESTIÓN DE  
RIESGOS



EL  
GOBIERNO  
DE TODOS



# INFORME

*Notificaciones de Eventos Adversos Sala de Situación*

*Marzo 2019*



GOBIERNO  
DE LA REPÚBLICA  
DEL ECUADOR

## ÍNDICE DE CONTENIDO

### Contenido

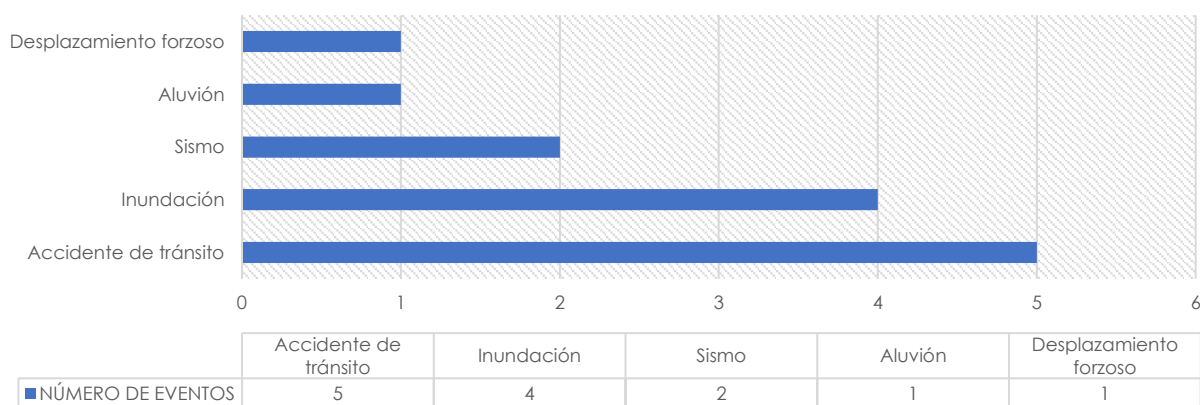
NOTIFICACIONES SALA DE SITUACIÓN NACIONAL.....	1
Eventos reportados en el mes de marzo - 2019.....	1
Accidentes de Tránsito.....	2
Inundación.....	2
Sismos.....	3
Aluvión.....	3
Desplazamiento forzoso.....	4
Conclusiones eventos reportados en el mes de marzo – 2019.....	4
Firmas de Aprobación.....	5
Anexos.....	5

## NOTIFICACIONES SALA DE SITUACIÓN NACIONAL.

### Eventos reportados en el mes de marzo - 2019.

La Sala de Situación Nacional durante el mes de marzo del 2019 realizó el monitoreo de los eventos peligrosos ocurridos a nivel nacional y que afectaron a la salud de la ciudadanía. Como resultado de esta actividad se detallan los siguientes eventos:

**Gráfico No. 01.** Eventos reportados durante marzo – 2019.

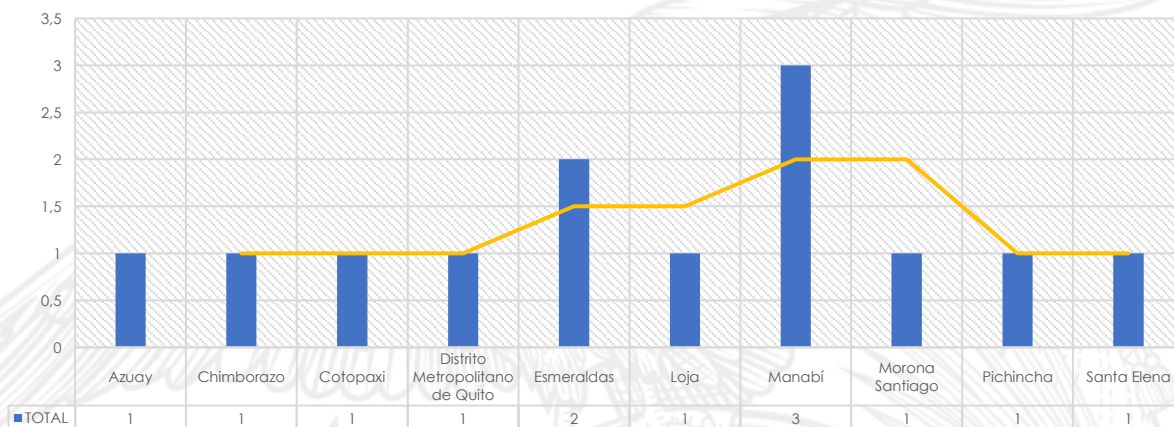


**Fuente:** Cuerpo de Bomberos – Servicio Nacional de Gestión de Riesgos y Emergencias – SIS-ECU-911 – Coordinaciones Zonales del MSP – IG-EPN – INOCAR – INAMHI – GADs.

**Elaborado:** Sala de Situación Nacional – DNGR – MSP.

Como se evidencia en el gráfico No. 01, los eventos de mayor relevancia durante el mes de marzo del 2019 han sido los accidentes de tránsito (5), seguido de inundaciones (4), consecutivamente de movimientos sísmicos (2), y en menor representatividad están un aluvión y un desplazamiento forzoso; mismos que han cumplido con los parámetros de notificación de Sala de Situación.

**Gráfico No. 02.** Eventos reportados por provincia durante el mes de marzo – 2019.



**Fuente:** Coordinaciones Zonales del MSP - DNGR.

**Elaborado por:** Sala de Situación Nacional – DNGR – MSP.

## Accidentes de Tránsito.

**Tabla 1.** Eventos por accidentes de tránsito reportados en el mes de marzo – 2019.

No.	UBICACIÓN	EVENTO ADVERSO	FECHA HORA	CARACTERÍSTICAS	AFECTACIÓN A LA SALUD
1	LOJA	ACCIDENTE DE TRÁNSITO	04/03/2019 20:47:00	Volcamiento de un vehículo particular tipo camioneta	Heridos: 17 Fallecidos: 1
2	CHIMBORAZO		08/03/2019 18:30:00	Volcamiento de un bus de transporte público	Heridos: 26 Fallecidos: 0
3	AZUAY		08/03/2019 17:17:00	Volcamiento de un bus de transporte escolar	Heridos: 0 Fallecidos: 0 Atendidos: 51
4	COTOPAXI		10/03/2019 15:35:00	Volcamiento de un vehículo particular tipo camioneta	Heridos: 11 Fallecidos: 0
5	MANABÍ		17/03/2019 15:52:00	Volcamiento de un bus de transporte público	Heridos: 11 Fallecidos: 0

**Fuente:** SIS-ECU-911 – Servicio Nacional de Medicina Legal y Ciencias Forenses – Establecimientos del MSP.

**Elaborado por:** Sala de Situación Nacional – DNGR – MSP.

En lo referente a accidentes de tránsito en el 60% obedecen a incidentes vinculados con el transporte masivo de personas. El total de casos registrados geográficamente son 5: de los cuales se distribuyen 4 eventos en la región sierra y 1 en la región costa. Es importante destacar que en todos los eventos de tránsito se registran 65 personas heridas, 51 personas atendidas y 1 persona fallecida.

## Inundación.

**Tabla 2.** Eventos por inundación reportado en el mes de marzo – 2019.

No.	UBICACIÓN	EVENTO ADVERSO	FECHA HORA	CARACTERÍSTICAS	AFECTACIÓN A LA SALUD
1	MANABÍ	INUNDACIÓN	07/03/2019 00:00:00	Debido a las frecuentes lluvias se reportó la inundación en distintos sectores, por lo que se procedió a realizar atención a la población afectada.	Heridos: 0 Fallecidos: 0 Establecimientos afectados del MSP: 36 (INCLUIDOS DEL IESS)
2	ESMERALDAS		07/03/2019 12:15:00	Debido a las frecuentes lluvias se reportó la inundación en distintos sectores, por lo que se procedió a realizar atención a la población afectada.	Heridos: 0 Fallecidos: 0 Establecimientos afectados del MSP: 0
3	MANABÍ		16/03/2019 00:00:00	Debido a las frecuentes lluvias se reportó la inundación del establecimiento de salud	Heridos: 0 Fallecidos: 0 Establecimientos afectados del MSP: 1
4	PICHINCHA		26/03/2019 16:41:00	Debido a las frecuentes lluvias se reportó el ingreso y filtración de agua en establecimientos de salud	Heridos: 0 Fallecidos: 0 Establecimientos afectados del MSP: 2

**Fuente:** SIS-ECU-911 – Servicio Nacional de Gestión de Riesgos y Emergencias – INAMHI – CZ-MSP.

**Elaborado por:** Sala de Situación Nacional – DNGR – MSP.

Las fuertes lluvias presentadas a causa de la etapa invernal han causado diversas afectaciones en la infraestructura de viviendas, negocios comerciales y turísticos ubicadas en

su mayoría en distintas poblaciones de la costa ecuatoriana. Mientras que en los establecimientos de salud se han reportado novedades tales como filtraciones de agua lluvia y el incremento del nivel del agua ocasionando el ingreso de la misma hacia algunas áreas.

Cabe señalar que los establecimientos de salud reportados no se paralizó las atenciones a la población (Excepto en el CS Olmedo de la CZ-4 debido al ingreso de gran cantidad de agua por lo que se movilizó una clínica móvil cercana al sitio donde se brindó la atención oportuna). No se registraron personas heridas o fallecidas, se realizaron atenciones extramurales en distintos poblados afectados por el evento.

### Sismos.

**Tabla 3.** Eventos por sismos reportados en el mes de marzo – 2019.

No.	UBICACIÓN	EVENTO ADVERSO	FECHA HORA	CARACTERÍSTICAS	AFECTACIÓN A LA SALUD
1	MORONA SANTIAGO	SISMOS	21/03/2019 11:29:00	Se suscitó un sismo de 5.5 Mw a 80 km de profundidad y cuyo epicentro se ubicó al sur-oeste de Sucúa. Se reportó un establecimiento de salud con fisuras en mampostería.	Heridos: 0 Fallecidos: 0 Evacuados: 0 Establecimientos afectados del MSP: 1
2	SANTA ELENA (Océano Pacífico)		31/03/2019 02:04:00	Se suscitó un sismo de 6.1 Mw a 3 km de profundidad y cuyo epicentro se ubicó al nor-este de Santa Elena. El evento sísmico fue sentido en gran parte del territorio nacional. Se reportó un establecimiento de salud con fisuras en mampostería (Guayas-CZ8).	Heridos: 0 Fallecidos: 0 Evacuados: 0 Establecimientos afectados del MSP: 1

**Fuente:** SIS-ECU-911 – Servicio Nacional de Gestión de Riesgos y Emergencias – IG-EPN – INOCAR - INAMHI – CZ-MSP.

**Elaborado por:** Sala de Situación Nacional – DNGR – MSP.

Los sismos registrados ocasionaron fisuras en la mampostería de 2 establecimientos de salud, se realizó la evacuación de personas de los establecimientos como medida de seguridad, posterior se retornó a las instalaciones y continuó con la atención a los usuarios de manera normal. Cabe enfatizar que ningún establecimiento de salud interrumpió los servicios y las actividades se desarrollaron con normalidad.

### Aluvión.

**Tabla 4.** Evento por aluvión reportado en el mes de marzo – 2019.

No.	UBICACIÓN	EVENTO ADVERSO	FECHA HORA	CARACTERÍSTICAS	AFECTACIÓN A LA SALUD
1	PICHINCHA (CZ9-DMQ)	ALUVIÓN	22/03/2019 17:00:00	Debido a las frecuentes lluvias se produjo el flujo de agua y lodo en el sector de Pinar Alto, afectando varias viviendas, vehículos y vías.	Heridos: 0 Fallecidos: 0 Evacuados: 0 Establecimientos afectados del MSP: 0

**Fuente:** SIS-ECU-911 – Servicio Nacional de Gestión de Riesgos y Emergencias – IG-EPN – INAMHI – CZ-MSP.

**Elaborado por:** Sala de Situación Nacional – DNGR – MSP.

El Ministerio de Salud Pública activó una ambulancia la cual se ubicó cerca al lugar conjuntamente con personal de apoyo, asimismo se activaron dos equipos EAIS los cuales acudieron a realizar atenciones a las personas afectadas en el albergue Eugenio Espejo.

## Desplazamiento forzoso.

**Tabla 5.** Evento por desplazamiento forzoso reportado en el mes de marzo – 2019.

No.	UBICACIÓN	EVENTO ADVERSO	FECHA HORA	CARACTERÍSTICAS	AFECTACIÓN A LA SALUD
1	ESMERALDAS	DESPLAZAMIENTO FORZOSO	02/03/2019 11:00:00	Personas de nacionalidad colombiana se vieron obligadas a movilizarse debido al enfrentamiento armado por parte de grupos irregulares en zona fronteriza.	Heridos: 0 Fallecidos: 0 Desplazados: 318 aprox. Atendidos: 207 (Corte al 31 de marzo)

**Fuente:** SIS-ECU-911 – CZ-MSP.

**Elaborado por:** Sala de Situación Nacional – DNGR – MSP.

En los sectores de Santo Domingo Alto y Bajo del territorio colombiano (Zona fronteriza) se produjo el enfrentamiento entre grupos armados irregulares, lo que provocó la movilización obligada de los habitantes hacia territorio ecuatoriano en Ancón (San Lorenzo – Esmeraldas), las personas desplazadas se encuentran en la casa parroquial, en familiares acogientes. Las atenciones médicas se las realizaron en la Iglesia San Lorenzo. Se continúa dando seguimiento.

## Conclusiones eventos reportados en el mes de marzo – 2019.

El 38% de los eventos reportados corresponden a accidentes de tránsito, registrados en las provincias de Azuay, Chimborazo, Cotopaxi, Loja y Manabí. No obstante, se registra reducción en el reporte de personas heridas y fallecidas en relación con el mes de febrero.

El 31% corresponde a las inundaciones causadas por las fuertes lluvias (etapa invernal), lo que ocasionó afectación en distintas poblaciones en su mayoría de la costa ecuatoriana. Cabe señalar que se registraron afectaciones no estructurales en varios establecimientos de salud sin que afecten a su funcionalidad, excepto en el Centro de Salud Olmedo (Olmedo–Manabí).

El 15% de la estadística corresponde a los movimientos sísmicos que fueron sentidos en gran parte del territorio nacional, produciendo la evacuación de personas de distintas infraestructuras por razones de seguridad, asimismo se reportan fisuras en mampostería en dos establecimientos de salud en Morona Santiago (1) y Guayas (1) respectivamente.

El resto de eventos corresponden a un aluvión y desplazamiento forzoso donde se realizaron atenciones a la población afectada.

Todos los eventos reportados cuentan con un Informe de Situación de respaldo mismo que reposa en formato digital en los archivos de Sala de Situación de la Dirección Nacional de Gestión de Riesgos.

Finalmente, es importante destacar que todos los eventos notificados que cumplen con el parámetro de reporte institucional son notificados de manera inmediata a las autoridades.

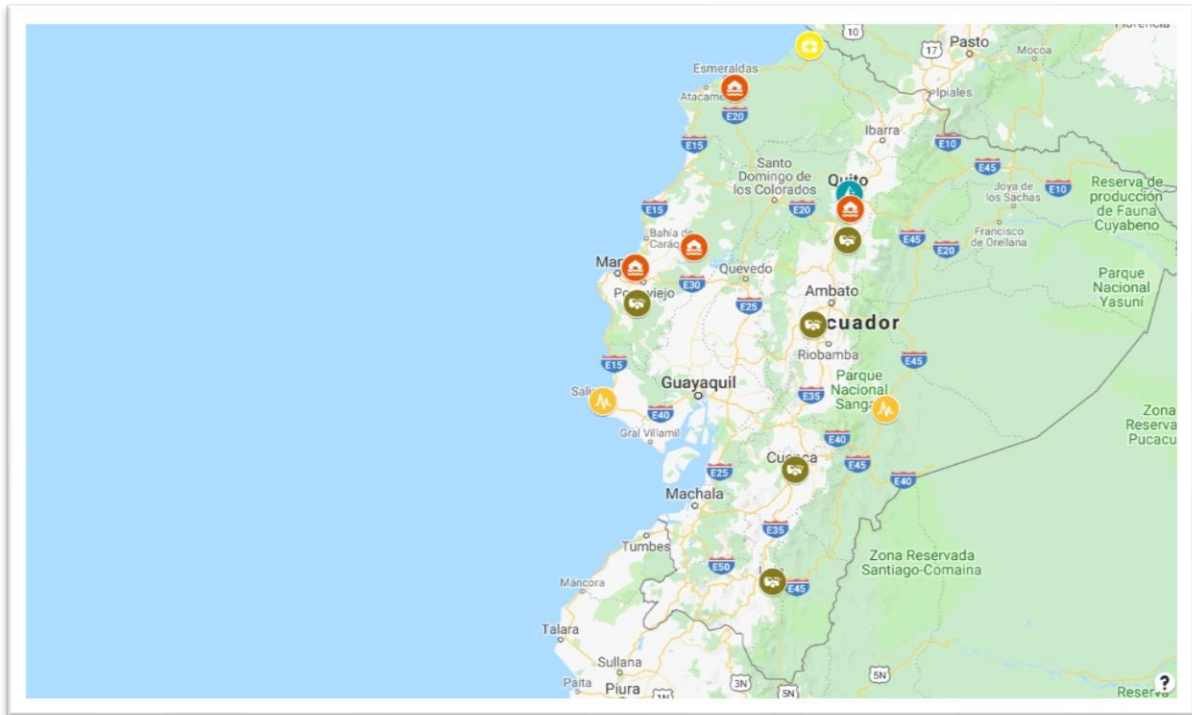
### Firmas de Aprobación.

**Tabla 5.** Firmas de Aprobación del Informe.

	Nombres de Responsables	Firmas de Responsabilidad
<b>Elaboración:</b>	Javier Revelo Analista de Sala de Situación	
<b>Revisión:</b>	Lcdo. Santiago Tarapués Director Nacional de Gestión de Riesgos	
<b>Aprobación:</b>		

### Anexos.

**Mapa 1.** Mapa eventos peligrosos notificados según parámetros de sala situacional-marzo del 2019.



**Elaborado por:** Sala de Situación Nacional – DNGR – MSP.