

SITUACIÓN NACIONAL POR COVID-19 (CORONAVIRUS)

Inicio 29/02/2020- Corte 04/05/2020 08:00 - INFOGRAFÍA N°068



Se han tomado **80171** muestras para COVID-19, entre PCR y pruebas rápidas



3433

Pacientes Recuperados



2036

Casos con Alta Hospitalaria



6261

Alta Epidemiológica **171**



34279

Casos descartados



31881

Casos confirmados



1569

Personas Fallecidas

PCR: 23279

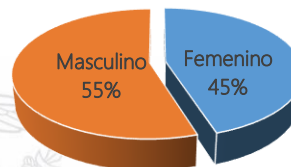
PCR: 22981

Pruebas rápidas: 11000 Pruebas rápidas: 8900

Detalle de casos confirmados por PCR

| Provincia | Confirmado | %Confirmado | Fallecidos |
|------------------------|--------------|-------------|-------------|
| Azuay | 569 | 2,5% | 16 |
| Bolívar | 176 | 0,8% | 13 |
| Cañar | 389 | 1,7% | 10 |
| Carchi | 69 | 0,3% | 7 |
| Chimborazo | 220 | 1,0% | 54 |
| Cotopaxi | 138 | 0,6% | 25 |
| El Oro | 643 | 2,8% | 106 |
| Esmeraldas | 242 | 1,1% | 29 |
| Galápagos | 71 | 0,3% | 1 |
| Guayas | 14192 | 61,8% | 683 |
| Imbabura | 99 | 0,4% | 9 |
| Loja | 315 | 1,4% | 14 |
| Los Ríos | 1284 | 5,6% | 59 |
| Manabí | 1382 | 6,0% | 206 |
| Morona Santiago | 79 | 0,3% | 1 |
| Napo | 42 | 0,2% | 3 |
| Orellana | 39 | 0,2% | 1 |
| Pastaza | 67 | 0,3% | 3 |
| Pichincha | 1732 | 7,5% | 91 |
| Santa Elena | 596 | 2,6% | 166 |
| Sto. Domingo Tsáchilas | 313 | 1,4% | 36 |
| Sucumbíos | 42 | 0,2% | 2 |
| Tungurahua | 206 | 0,9% | 32 |
| Zamora Chinchipe | 76 | 0,3% | 2 |
| Total general | 22981 | 100% | 1569 |

Casos confirmados por sexo

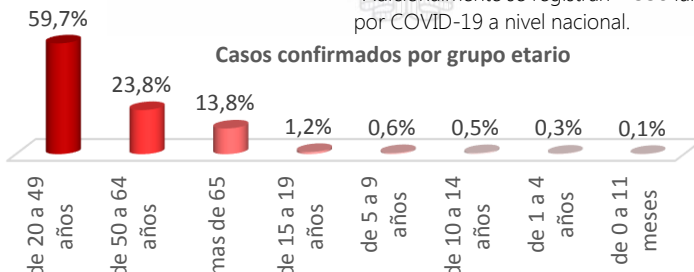


Estado de personas contagiadas


| | |
|---|--------------|
| Pacientes recuperados | 3433 |
| Alta hospitalaria | 2036 |
| Alta epidemiológica | 171 |
| Estables en aislamiento domiciliario | 18053 |
| Hospitalizados estables | 370 |
| Hospitalizados con pronóstico reservado | 159 |
| * Fallecidos | 1569 |
| Total | 31881 |

*Adicionalmente se registran **1336** fallecidos probables por COVID-19 a nivel nacional.


Casos confirmados por grupo etario



Línea de tendencia acumulada nacional de casos confirmados por fecha de inicio de síntomas



La desagregación de casos a nivel provincial, cantonal y tendencias son de pruebas PCR.



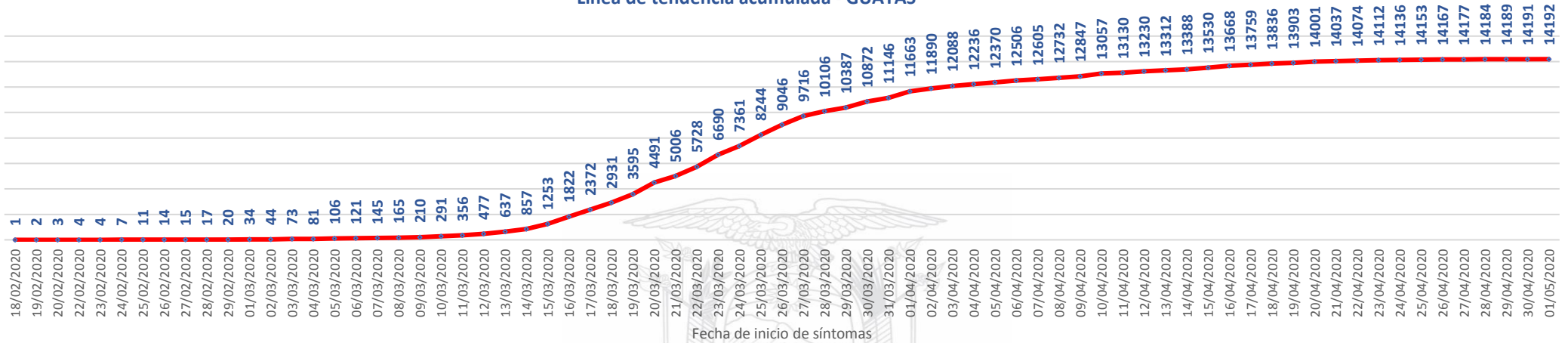
SITUACIÓN NACIONAL POR COVID-19 (CORONAVIRUS)

Inicio 29/02/2020- Corte 04/05/2020 08:00 - INFOGRAFÍA N°068

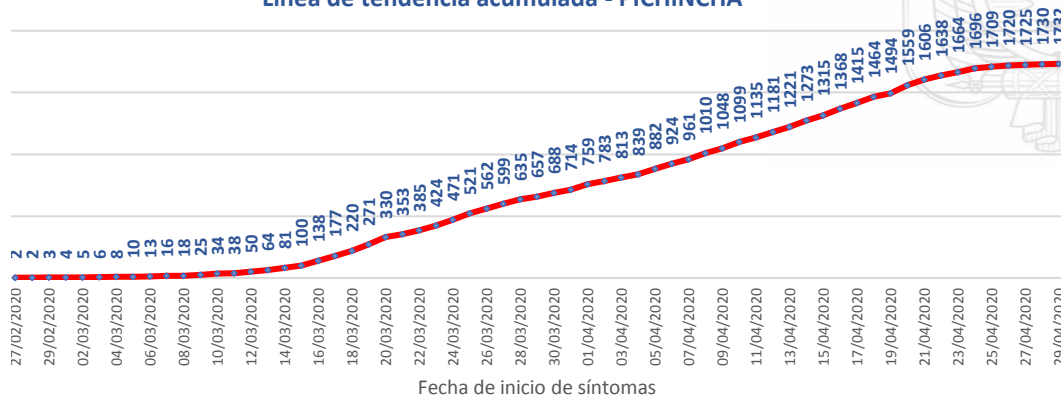


LÍNEAS DE TENDENCIAS ACUMULADAS POR FECHA DE INICIO DE SÍNTOMAS EN PROVINCIAS DE MAYOR INCIDENCIA DEL COVID-19

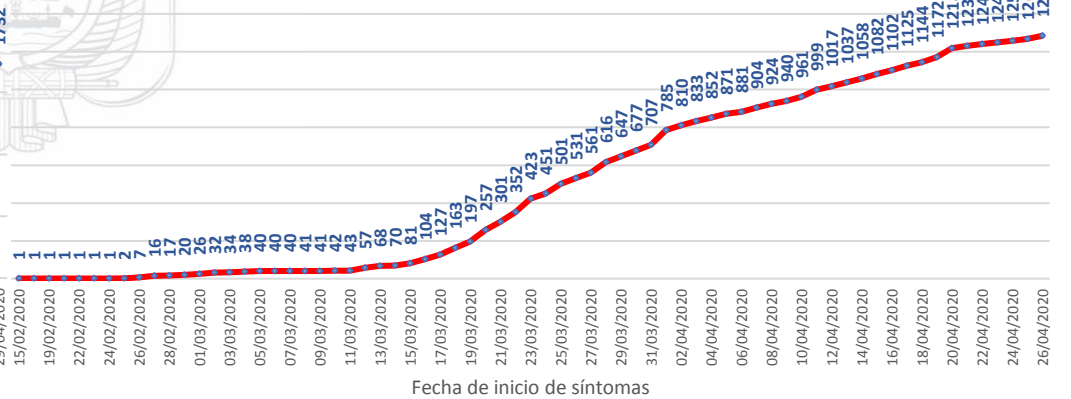
Línea de tendencia acumulada - GUAYAS



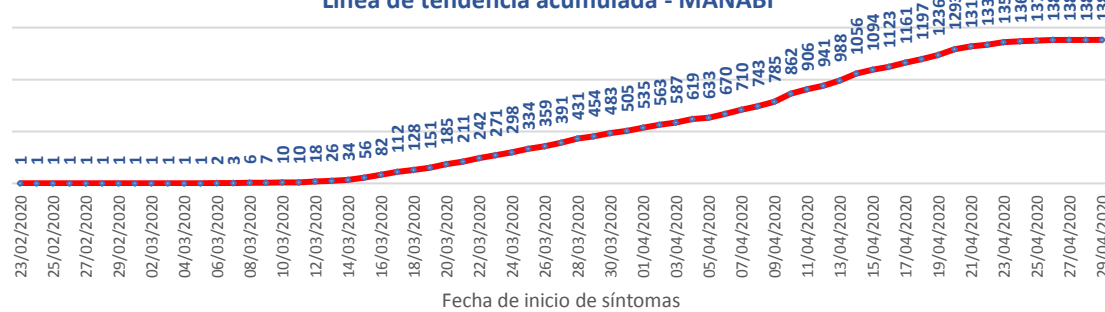
Línea de tendencia acumulada - PICHINCHA



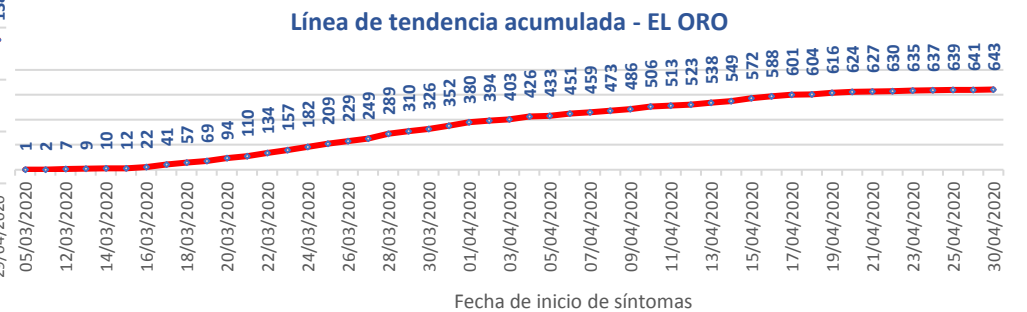
Línea de tendencia acumulada - LOS RÍOS




Línea de tendencia acumulada - MANABÍ



Línea de tendencia acumulada - EL ORO





Región Costa

| Provincia/Cantón | Confirmado |
|---------------------------|--------------|
| El Oro | 643 |
| Arenillas | 31 |
| Huaquillas | 45 |
| Machala | 330 |
| Pasaje | 36 |
| Santa Rosa | 120 |
| Atahualpa | 3 |
| Zaruma | 2 |
| Portovelo | 20 |
| El Guabo | 22 |
| Las Lajas | 3 |
| Piñas | 31 |
| Esmeraldas | 242 |
| Esmeraldas | 162 |
| Quinindé | 33 |
| Rioverde | 9 |
| Atacames | 5 |
| Muisne | 10 |
| San Lorenzo | 13 |
| Eloy Alfaro | 10 |
| Guayas | 14192 |
| Alfredo Baquerizo Moreno | 17 |
| Balao | 37 |
| Balzar | 130 |
| Colimes | 28 |
| Daule | 795 |
| Durán | 633 |
| Empalme | 179 |
| Guayaquil | 9954 |
| Milaagro | 756 |
| Naranjal | 157 |
| Pedro Carbo | 113 |
| Salitre | 154 |
| Samborondón | 621 |
| Santa Lucía | 43 |
| Playas | 107 |
| Simón Bolívar | 7 |
| San Jacinto de Yaquachi | 136 |
| Palestina | 12 |
| El Triunfo | 84 |
| Lomas de Saragatillo | 45 |
| Naranjito | 86 |
| Cnel. Marcelino Maridueña | 4 |
| Nobol | 13 |
| Gral. Antonio Elizalde | 59 |
| Isidro Ayora | 22 |
| Los Ríos | 1284 |
| Baba | 20 |
| Babahoyo | 559 |
| Buena Fe | 69 |
| Mocache | 6 |
| Montalvo | 33 |
| Palenque | 11 |
| Pueblo Viejo | 43 |
| Quevedo | 254 |
| Urdaneta | 40 |
| Ventanas | 117 |
| Vinces | 102 |
| Quinsaloma | 4 |
| Valencia | 26 |

CASOS CONFIRMADOS POR CANTÓN

| | |
|-------------------------------|--------------|
| Manabí | 1382 |
| 24 de Mayo | 17 |
| Bolívar | 21 |
| Jipijapa | 156 |
| Manta | 314 |
| Montecristi | 148 |
| Portoviejo | 343 |
| Rocafuerte | 28 |
| Santa Ana | 39 |
| Sucre | 35 |
| Paján | 41 |
| Jaramijó | 28 |
| Olmedo | 3 |
| Junín | 8 |
| El Carmen | 62 |
| Puerto López | 19 |
| Pichincha | 12 |
| Chone | 70 |
| Flavio Alfaro | 4 |
| Pedernales | 14 |
| Tosaqua | 15 |
| San Vicente | 5 |
| Santa Elena | 596 |
| Santa Elena | 266 |
| La Libertad | 211 |
| Salinas | 119 |
| Sto. Domingo Tsáchilas | 313 |
| La Concordia | 30 |
| Santo Domingo | 283 |
| Total Región Costa | 18652 |

Región Sierra

| Provincia/Cantón | Confirmado |
|-----------------------|------------|
| Azuay | 569 |
| Camilo Ponce Enríquez | 7 |
| Cuenca | 482 |
| Gualaceo | 20 |
| Santa Isabel | 14 |
| Nabón | 3 |
| Paute | 20 |
| Síasi | 14 |
| Sevilla De Oro | 4 |
| Guachapala | 3 |
| Girón | 2 |
| Bolívar | 176 |
| Chillanes | 15 |
| Chimbo | 9 |
| Guaranda | 77 |
| San Miguel | 13 |
| Echeandía | 35 |
| Caluma | 20 |
| Las Naves | 7 |
| Cañar | 389 |
| Azoques | 79 |
| Déleg | 2 |
| La Troncal | 232 |
| El Tambo | 29 |
| Biblián | 19 |
| Suscal | 3 |
| Cañar | 25 |
| Carchi | 69 |
| Bolívar | 10 |
| Tulcán | 45 |
| Montúfar | 4 |
| Mira | 1 |
| San Pedro De Huaca | 9 |

| | |
|----------------------------|-------------|
| Chimborazo | 220 |
| Colta | 37 |
| Riobamba | 143 |
| Cumandá | 3 |
| Guano | 10 |
| Chambo | 4 |
| Guamote | 9 |
| Alausí | 7 |
| Pallatanga | 4 |
| Penipe | 3 |
| Cotopaxi | 138 |
| Panque | 2 |
| Pujilí | 22 |
| Salcedo | 20 |
| La Maná | 25 |
| Latacunza | 64 |
| Siqchos | 2 |
| Saquisilí | 3 |
| Imbabura | 99 |
| Ibarra | 61 |
| Otavalo | 19 |
| Cotacachi | 6 |
| Antonio Ante | 7 |
| Pimampiro | 6 |
| Loja | 315 |
| Calvas | 8 |
| Célica | 2 |
| Loja | 248 |
| Macará | 7 |
| Catamayo | 29 |
| Olmedo | 1 |
| Saraquero | 1 |
| Chaquarpamba | 10 |
| Zapotillo | 1 |
| Paltas | 7 |
| Espíndola | 1 |
| Pichincha | 1732 |
| Mejía | 41 |
| Pedro Vicente Maldonado | 3 |
| Quito | 1619 |
| San Miguel De Los Bancos | 1 |
| Pedro Moncayo | 5 |
| Cayambe | 4 |
| Puerto Quito | 8 |
| Rumiñahui | 51 |
| Tunurahua | 206 |
| Ambato | 171 |
| San Pedro de Pelileo | 19 |
| Santiago de Pillaro | 4 |
| Quero | 3 |
| Cevallos | 3 |
| Tisaleo | 3 |
| Baños De Agua Santa | 3 |
| Total Región Sierra | 3913 |

Región Insular

| Provincia/Cantón | Confirmado |
|-----------------------------|------------|
| Galápagos | 71 |
| San Cristóbal | 14 |
| Isabela | 6 |
| Santa Cruz | 51 |
| Total Región Insular | 71 |

Región Amazónica

| Provincia/Cantón | Confirmado |
|-------------------------------|------------|
| Morona Santiago | 79 |
| Gualaquiza | 10 |
| Morona | 14 |
| Sucúa | 19 |
| Palora | 27 |
| Taisha | 3 |
| Tiwintza | 3 |
| Pablo Sexto | 2 |
| Huamboya | 1 |
| Napo | 42 |
| Quijos | 1 |
| Tena | 31 |
| Archidona | 8 |
| Carlos Julio Arosemena Tola | 2 |
| Orellana | 39 |
| Orellana | 37 |
| La Joya De Los Sachas | 1 |
| Loreto | 1 |
| Pastaza | 67 |
| Pastaza | 40 |
| Mera | 4 |
| Santa Clara | 20 |
| Arajuno | 3 |
| Sucumbios | 42 |
| Cuyabeno | 5 |
| Laño Agrio | 33 |
| Shushufindi | 4 |
| Zamora Chinchipe | 76 |
| Nanqaritzá | 1 |
| Yantzaza | 11 |
| Zamora | 56 |
| Paquisha | 4 |
| Centinela del Cóndor | 4 |
| Total Región Amazónica | 345 |



Mediante Acuerdo Ministerial No 00126-2020 emitido el 11 de marzo de 2020 por la Ministra de Salud, se declara el Estado de Emergencia Sanitaria en el Sistema Nacional de Salud.

Con Decreto Ejecutivo N° 1017 emitido el 16 de marzo de 2020, el Presidente de la República del Ecuador declaró el Estado de Excepción en todo el territorio nacional.

El 29 de febrero de 2020 se confirmó el primer caso de esta enfermedad en el Ecuador. El 13 de marzo de 2020 se activó el COE Nacional para la coordinación de la emergencia.