



# MINISTERIO DE SALUD PÚBLICA

SUBSECRETARÍA DE VIGILANCIA DE LA SALUD PÚBLICA  
DIRECCIÓN NACIONAL DE VIGILANCIA EPIDEMIOLÓGICA



## ENFERMEDADES TRANSMITIDAS POR VECTORES

**DENGUE. Ecuador, SE 52 / 2018**

Actualizado: 03/01/2019 SE 01

### Casos de Dengue por semana epidemiológica. Ecuador SE 52/ 2018.

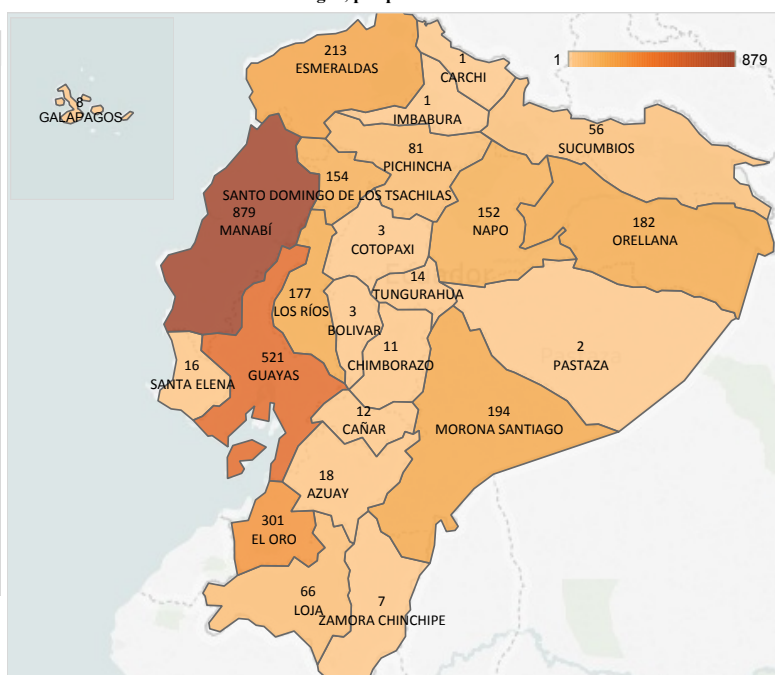
Provincia	SE 01-51	SE 52	Total
MANABÍ	869	10	879
GUAYAS	519	2	521
EL ORO	301		301
ESMERALDAS	207	6	213
MORONA SANTIAGO	194		194
ORELLANA	182		182
LOS RÍOS	176	1	177
SANTO DOMINGO DE LOS TSACHILAS	151	3	154
NAPO	150	2	152
PICHINCHA	81		81
LOJA	59	7	66
SUCUMBIOS	56		56
AZUAY	18		18
SANTA ELENA	16		16
TUNGURAHUA	14		14
CAÑAR	12		12
CHIMBORAZO	11		11
GALAPAGOS	8		8
ZAMORA CHINCHIPE	7		7
BOLIVAR	3		3
COTOPAXI	3		3
PASTAZA	2		2
CARCHI	1		1
IMBABURA	1		1
<b>Total</b>	<b>3.041</b>	<b>31</b>	<b>3.072</b>

Fuente: Subsistema de vigilancia SIVE\_ALERTA

FALLECIDOS:

Hasta la SE 52 se ha reportado 1 fallecido por dengue grave

### Total de casos de Dengue, por provincias. Ecuador SE 52/ 2018.



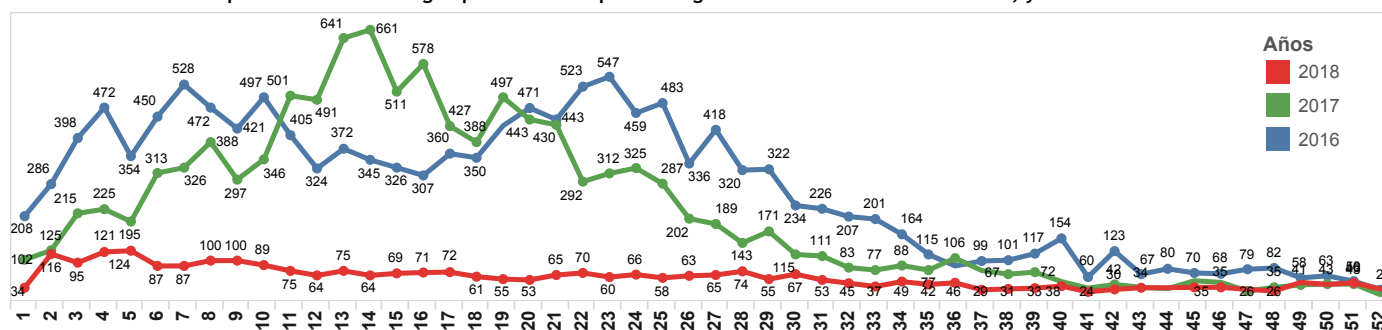
Fuente: Subsistema de vigilancia SIVE\_ALERTA

### Casos confirmados de Dengue sin signos de alarma (DSSA), Dengue con signos de alarma (DCSA) y Dengue grave (DG), por provincias. Ecuador SE 52/2018

Provincia (grupo)	A90X Dengue sin complicaciones	A91X Dengue con signos de alarma	A91X Dengue grave	A90X Dengue sin complicaciones	A91X Dengue con signos de alarma	A91X Dengue grave	Total	Total
MANABÍ	28,16%	0,46%		865	14		28,61%	879
GUAYAS	16,76%	0,16%	0,03%	515	5	1	16,96%	521
EL ORO	9,57%	0,23%		294	7		9,80%	301
ESMERALDAS	6,64%	0,26%	0,03%	204	8	1	6,93%	213
MORONA SANTIAGO	5,14%	1,11%	0,07%	158	34	2	6,32%	194
ORELLANA	5,66%	0,23%	0,03%	174	7	1	5,92%	182
LOS RÍOS	5,76%			177			5,76%	177
SANTO DOMINGO DE LOS TSACHILAS	4,65%	0,33%	0,03%	143	10	1	5,01%	154
NAPO	4,92%	0,03%		151	1		4,95%	152
PICHINCHA	2,54%	0,10%		78	3		2,64%	81
LOJA	2,02%	0,13%		62	4		2,15%	66
SUCUMBIOS	1,30%	0,52%		40	16		1,82%	56
AZUAY	0,59%			18			0,59%	18
SANTA ELENA	0,39%	0,13%		12	4		0,52%	16
TUNGURAHUA	0,46%			14			0,46%	14
CAÑAR	0,36%	0,03%		11	1		0,39%	12
CHIMBORAZO	0,36%			11			0,36%	11
GALAPAGOS	0,26%			8			0,26%	8
ZAMORA CHINCHIPE	0,23%			7			0,23%	7
BOLIVAR	0,10%			3			0,10%	3
COTOPAXI	0,07%	0,03%		2	1		0,10%	3
PASTAZA	0,07%			2			0,07%	2
CARCHI		0,03%			1		0,03%	1
IMBABURA	0,03%			1			0,03%	1
<b>Total</b>	<b>96,03%</b>	<b>3,78%</b>	<b>0,20%</b>	<b>2.950</b>	<b>116</b>	<b>6</b>	<b>100,00%</b>	<b>3.072</b>

Fuente: Subsistema de vigilancia SIVE\_ALERTA

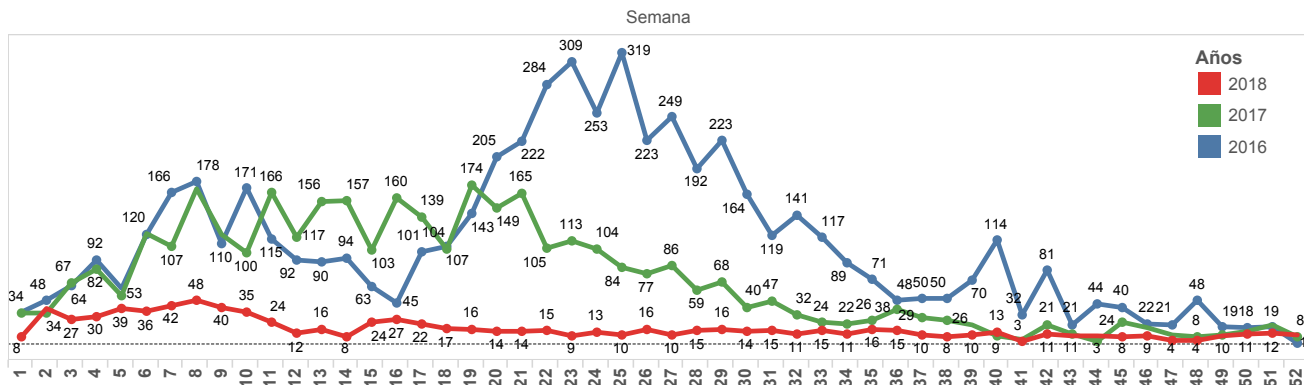
### Comportamiento del Dengue por Semanas Epidemiológicas 01 hasta 52 años 2016-2017; y SE 01-52 año 2018



Fuente: Subsistema de vigilancia SIVE\_ALERTA

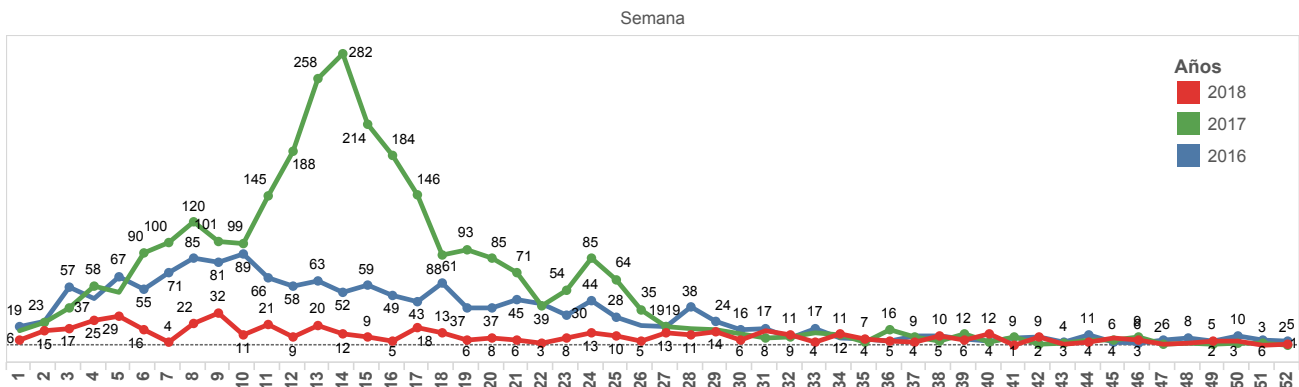
## ENFERMEDADES TRANSMITIDAS POR VECTORES DENGUE. Ecuador, SE 52/ 2018

**Comportamiento del Dengue por Semanas Epidemiológicas MANABÍ. Ecuador SE 01 a la 52 de los años 2016, 2017 y SE 52/ 2018**



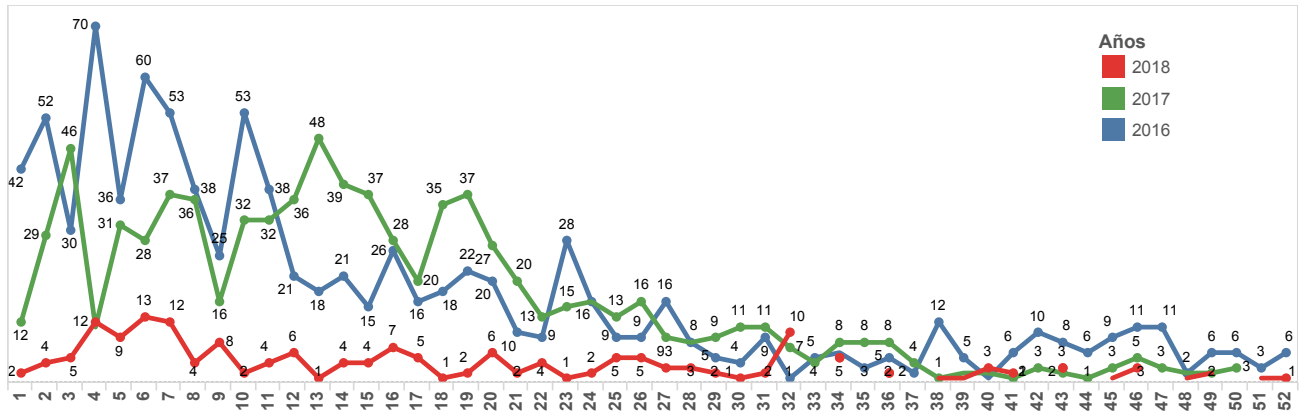
Fuente: Subsistema de vigilancia SIVE\_ALERTA

**Comportamiento del Dengue por Semanas Epidemiológicas GUAYAS. Ecuador SE 01 a la 52 de los años 2016, 2017 y SE 52/2018**



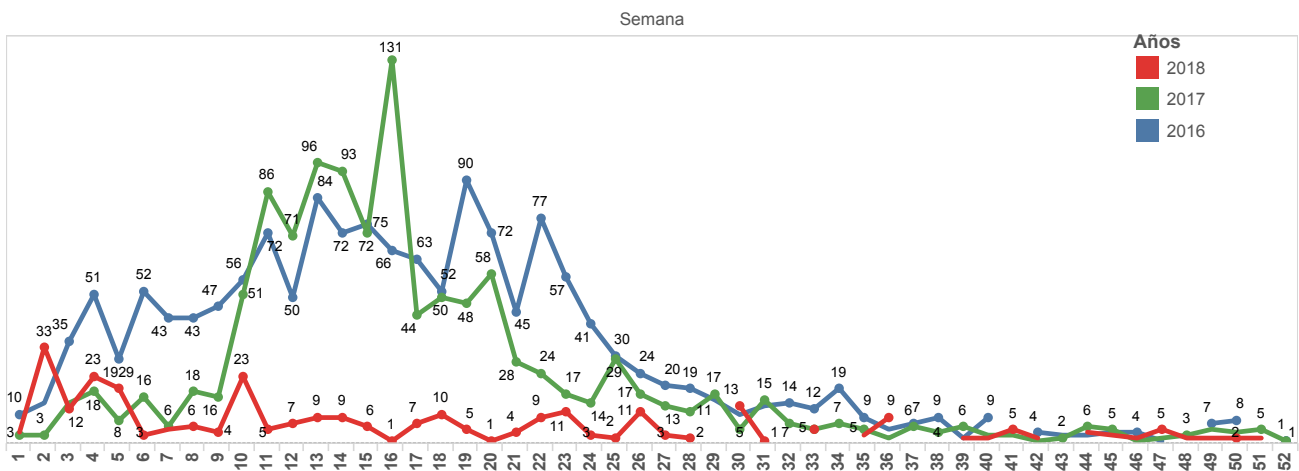
Fuente: Subsistema de vigilancia SIVE\_ALERTA

**Comportamiento del Dengue por Semanas Epidemiológicas LOS RIOS. Ecuador SE 01 a la 52 de los años 2016, 2017 y SE 52/2018**



Fuente: Subsistema de vigilancia SIVE\_ALERTA

**Comportamiento del Dengue por Semanas Epidemiológicas EL ORO. Ecuador SE 01 a la 52 de los años 2016, 2017 y SE 52/ 2018**



Fuente: Subsistema de vigilancia SIVE\_ALERTA



## ENFERMEDADES TRANSMITIDAS POR VECTORES

### DENGUE. Ecuador, SE 52 / 2018

#### Casos de dengue por cantones. MANABÍ SE 52/2018

Provincia	Cantón	SE 01-51	SE 52	Total
MANABÍ	PORTOVIEJO	293	4	297
	MANTA	174	2	176
	JIPIJAPA	88	1	89
	PAJAN	66	3	69
	CHONE	60		60
	TOSAGUA	56		56
	SUCRE	32		32
	OLMEDO	21		21
	BOLIVAR	20		20
	FLAVIO ALFARO	12		12
	EL CARMEN	10		10
	SAN VICENTE	9		9
	PICHINCHA	7		7
	JARAMIJO	6		6
	MONTECRISTI	5		5
	JAMA	3		3
	24 DE MAYO	2		2
PEDERNALES	2		2	
SANTA ANA	2		2	
ROCAFUERTE	1		1	
<b>Total</b>		869	10	879

Fuente: Subsistema de vigilancia SIVE\_ALERTA

#### Casos de dengue por cantones. EL ORO SE 52/2018

Provincia	Cantón	SE 01-51	Total
EL ORO	MACHALA	151	151
	SANTA ROSA	54	54
	HUAQUILLAS	40	40
	EL GUABO	21	21
	ARENILLAS	16	16
	PORTOVELO	8	8
	ZARUMA	6	6
	PASAJE	5	5
	<b>Total</b>		301

Fuente: Subsistema de vigilancia SIVE\_ALERTA

#### Casos de dengue por cantones. ESMERALDAS SE 52/2018

Provincia	Cantón	SE 01-51	SE 52	Total
ESMERALDAS	ESMERALDAS	115	5	120
	ATACAMES	27		27
	SAN LORENZO	27		27
	QUININDE	24	1	25
	MUISNE	7		7
	RIOVERDE	5		5
	ELOY ALFARO	2		2
<b>Total</b>		207	6	213

Fuente: Subsistema de vigilancia SIVE\_ALERTA

#### Casos de dengue por cantones. MORONA SANTIAGO SE 52/2018

Provincia	Cantón	SE 01-51	Total
MORONA SANTIAGO	MORONA	153	153
	TAISHA	37	37
	SUCUA	2	2
	PALORA	1	1
	TIWINTZA	1	1
<b>Total</b>		194	194

Fuente: Subsistema de vigilancia SIVE\_ALERTA

#### Casos de dengue por cantones. LOS RIOS SE 52/2018

Provincia	Cantón	SE 01-51	SE 52	Total
LOS RIOS	BABA	1		1
	BABAHOYO	81		81
	BUENA FE	19		19
	MOCACHE	3		3
	MONTALVO	15	1	16
	PALENQUE	2		2
	QUEVEDO	29		29
	QUINSALOMA	15		15
	URDANETA	1		1
	VALENCIA	4		4
	VENTANAS	3		3
	VINCES	3		3
<b>Total</b>		176	1	177

Fuente: Subsistema de vigilancia SIVE\_ALERTA

#### Casos de dengue por cantones. GUAYAS SE 52/2018

Provincia	Cantón	SE 01-51	SE 52	Total
GUAYAS	GUAYAQUIL	362	2	364
	DAULE	34		34
	DURAN	33		33
	MILAGRO	24		24
	PLAYAS	13		13
	EMPALME	11		11
	GNRAL. ANTONIO ELIZALDE	10		10
	SAN JACINTO DE YAGUACHI	8		8
	NARANJAL	7		7
	SAMBORONDON	6		6
	SIMON BOLIVAR	4		4
	SALITRE	3		3
	ALFREDO BAQUERIZO MOR..	1		1
	BALAO	1		1
	EL TRIUNFO	1		1
	SANTA LUCIA	1		1
	<b>Total</b>		519	2

Fuente: Subsistema de vigilancia SIVE\_ALERTA

#### Casos de dengue por cantones. SANTO DOMINGO DE LOS TSACHILAS SE 52/ 2018

Provincia	Cantón	SE 01-51	SE 52	Total
SANTO DOMINGO DE LOS TSACHILAS	SANTO DOMINGO	118	1	119
	LA CONCORDIA	33	2	35
<b>Total</b>		151	3	154

Fuente: Subsistema de vigilancia SIVE\_ALERTA

#### Casos de dengue por cantones. ORELLANA SE 52/ 2018

Provincia	Cantón	SE 01-51	Total
ORELLANA	ORELLANA	149	149
	LA JOYA DE LOS SACHAS	29	29
	LORETO	4	4
<b>Total</b>		182	182

Fuente: Subsistema de vigilancia SIVE\_ALERTA

**ENFERMEDADES TRANSMITIDAS POR VECTORES**  
DENGUE. Ecuador, SE 52 / 2018

Tasa de incidencia por 100.000 habitantes a Nivel Nacional casos de DSSA - DG - DCSA confirmados, por provincia. Ecuador SE 52 del 2018

Tasa de incidencia por 100.000 habitantes a Nivel Nacional casos de DSSA - DG - DCSA confirmados, por cantones. Ecuador SE 52 del 2018

Provincia de Domicilio	Tasa de incidencia por 100.000 habitantes	Cantón	Tasa de incidencia por 100.000 habitantes
NAPO	121,1	MORONA	286,1
		OLMEDO	204,6
ORELLANA	117,1	TENA	188,8
		TOSAGUA	184,6
MORONA SANTIAGO	105,6	PAJAN	182,8
		ORELLANA	169,1
MANABI	57,7	TAISHA	151,8
		JIPIJAPA	119,0
EL ORO	43,6	CARLOS JULIO AROSEMENA TOLA	103,6
		PALTAS	100,7
SANTO DOMINGO DE LOS TSACHILAS	35,4	PORTOVIEJO	94,7
		QUININDE	81,1
ESMERALDAS	34,5	CATAMAYO	80,4
		PUERTO QUITO	79,8
SUCUMBIOS	26,0	GNRAL. ANTONIO ELIZALDE	73,9
		LA JOYA DE LOS SACHAS	73,5
GALÁPAGOS	25,9	LA CONCORDIA	69,7
		MANTA	68,7
LOS RIOS	19,9	HUAQUILLAS	68,5
		QUEVEDO	68,4
LOJA	13,0	SANTA ROSA	68,2
		PORTOVELO	58,5
GUAYAS	12,4	MONTALVO	57,8
		ESMERALDAS	56,4
ZAMORA CHINCHIPE	6,2	QUINSALOMA	54,2
		MACHALA	54,0
CAÑAR	4,5	ATACAMES	52,3
		SUCRE	51,8
SANTA ELENA	4,3	ARENILLAS	50,3
		FLAVIO ALFARO	48,8
PICHINCHA	2,6	BABAHOYO	47,4
		SHUSHUFINDI	46,1
TUNGURAHUA	2,4	CHONE	45,5
		BOLIVAR	44,7
CHIMBORAZO	2,2	EL GUABO	34,9
		SANTA CRUZ	31,6
AZUAY	2,1	CAMILO PONCE ENRIQUEZ	31,6
		PEDRO VICENTE MALDONADO	31,3
PASTAZA	1,9	QUIJOS	29,6
		PENIPE	28,6
BOLIVAR	1,5	SANTO DOMINGO	27,4
		BUENA FE	24,4
COTOPAXI	0,6	LAGO AGRIO	24,1
		JARAMIJO	23,7
CARCHI	0,5	ZARUMA	23,4
		PICHINCHA	23,1
IMBABURA	0,2	MUISNE	22,7
		DAULE	21,6
		CUYABENO	20,6
		GONZALO PIZARRO	20,6
		SAN LORENZO	19,2
		LORETO	16,8
		RIOVERDE	16,4
		LA TRONCAL	15,6
		VENTANAS	15,6
		MACARA	14,8
		GUAYAQUIL	13,8
		EMPALME	13,2
		PALORA	13,0
		PLAYAS	12,9
		SIMON BOLIVAR	12,9
		MILAGRO	12,5
		BAÑOS DE AGUA SANTA	12,4
		JAMA	11,7
		DURAN	11,3
		SAN JACINTO DE YAGUACHI	10,9
		SAN CRISTOBAL	10,5
		PALANDA	10,2
		ZAMORA	9,7
		CHINCHIPE	9,5
		ARCHIDONA	9,5
		EL CARMEN	9,5
		EL PANGUI	9,5
		SUCUA	8,9
		PALENQUE	8,5
		NARANJAL	8,0
		MOCACHE	7,1
		CHILLANES	6,9
		24 DE MAYO	6,9
		SAMBORONDON	6,6
		CELICA	6,3
		PASAJE	5,9
		VINCES	5,8
		SANTA ELENA	5,7
		SANTA ANA	5,3
		MONTECRISTI	5,2
		SALITRE	4,7
		ELOY ALFARO	4,5
		SIGCHOS	4,3
		URDANETA	4,2
		YANTZAZA	4,0
		BALAO	4,0
		LOJA	3,9
		SAN VICENTE	3,5
		SALINAS	3,4
		ALFREDO BAQUERIZO MORENO	3,2
		PEDERNALES	3,2
		RIOBAMBA	3,1
		AMBATO	2,9
		ROCAFUERTE	2,7
		LA LIBERTAD	2,7
		PASTAZA	2,6
		BABA	2,3
		QUITO	2,0
		VALENCIA	2,0
		MEJIA	1,9
		LA MANA	1,8
		GUAMOTE	1,8
		CAÑAR	1,5
		CUENCA	1,3
		EL TRIUNFO	1,2
		TULCAN	1,0
		GUARANDA	0,9
		RUMINAHUI	0,9
		IBARRA	0,5

Fuente: Subsistema de vigilancia SIVE\_ALERTA

## ENFERMEDADES TRANSMITIDAS POR VECTORES DENGUE. Ecuador, SE 52/ 2018

### Población afectada por grupo etario, DSSA

Grupo de edad	% de total		Casos		% de total Total	Casos Total
	SE 01-51	SE 52	SE 01-51	SE 52		
de 0 a 11 meses	3,60%	9,68%	105	3	3,66%	108
de 1 a 4 años	7,71%	3,23%	225	1	7,66%	226
de 5 a 9 años	9,80%	22,58%	286	7	9,93%	293
de 10 a 14 años	9,76%	3,23%	285	1	9,69%	286
de 15 a 19 años	10,11%	6,45%	295	2	10,07%	297
de 20 a 49 años	46,80%	45,16%	1.366	14	46,78%	1.380
de 50 a 64 años	8,22%	6,45%	240	2	8,20%	242
más 65 años	4,01%	3,23%	117	1	4,00%	118
<b>Total</b>	<b>100,00%</b>	<b>100,00%</b>	<b>2.919</b>	<b>31</b>	<b>100,00%</b>	<b>2.950</b>

Fuente: Subsistema de vigilancia SIVE\_ALERTA

### Población afectada por grupo etario DCSA

GRUPO ETARIO	% de total	Casos	% de total	Casos
	SE 01-52	SE 01-52	Total	Total
de 0 a 11 meses	1,72%	2	1,72%	2
de 1 a 4 años	10,34%	12	10,34%	12
de 5 a 9 años	12,07%	14	12,07%	14
de 10 a 14 años	10,34%	12	10,34%	12
de 15 a 19 años	9,48%	11	9,48%	11
de 20 a 49 años	45,69%	53	45,69%	53
de 50 a 64 años	7,76%	9	7,76%	9
mas de 65	2,59%	3	2,59%	3
<b>Total general</b>	<b>100,00%</b>	<b>116</b>	<b>100,00%</b>	<b>116</b>

Fuente: Subsistema de vigilancia SIVE\_ALERTA

### Población afectada por grupo etario DG

GRUPO ETARIO	% de total	Casos	% de total	Casos
	SE 01-52	SE 01-52	Total	Total
de 5 a 9 años	16,67%	1	16,67%	1
de 10 a 14 años	16,67%	1	16,67%	1
de 15 a 19 años	33,33%	2	33,33%	2
de 20 a 49 años	33,33%	2	33,33%	2
<b>Total</b>	<b>100,00%</b>	<b>6</b>	<b>100,00%</b>	<b>6</b>

Fuente: Subsistema de vigilancia SIVE\_ALERTA

### Reporte de casos de Dengue con signos de alarma y Dengue grave por parte de la RPIS y Red Complementaria, hasta la SE 52/ 2018

Zona	% de Total			Casos			% de Total Total	Casos Total
	PRIVADO	RPIS (IESS)	RPIS (MSP)	PRIVADO	RPIS (IESS)	RPIS (MSP)		
ZONA 6		6,25%	33,33%		1	35	29,51%	36
ZONA 1			25,71%			27	22,13%	27
ZONA 4		62,50%	15,24%		10	16	21,31%	26
ZONA 7		12,50%	8,57%		2	9	9,02%	11
ZONA 2			8,57%			9	7,38%	9
ZONA 5		6,25%	4,76%		1	5	4,92%	6
ZONA 8		6,25%	2,86%		1	3	3,28%	4
ZONA 9	100,00%	6,25%		1	1		1,64%	2
ZONA 3			0,95%			1	0,82%	1
<b>Total</b>	100,00%	100,00%	100,00%	1	16	105	100,00%	122

Fuente: Subsistema de vigilancia SIVE\_ALERTA

NOTA: El número de casos presentados en esta gaceta puede variar debido al proceso de actualización semanal.



# MINISTERIO DE SALUD PÚBLICA

SUBSECRETARÍA DE VIGILANCIA DE LA SALUD PÚBLICA  
 DIRECCIÓN NACIONAL DE VIGILANCIA EPIDEMIOLÓGICA  
 ENFERMEDADES TRANSMITIDAS POR VECTORES  
 INFORME MALARIA  
 Semana Epidemiológica (SE) 52/ 2018. Ecuador



Fecha de reporte: 03/ 01 / 2019, 14h30

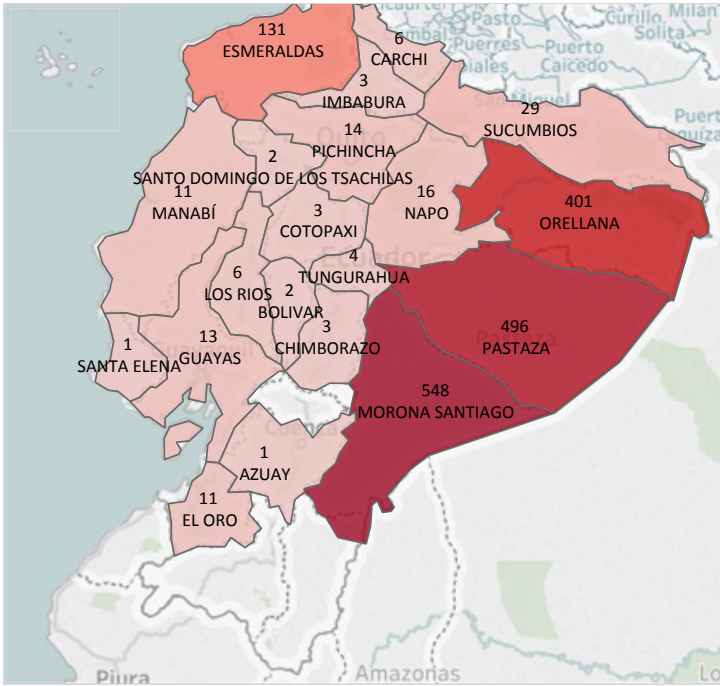
## Total de casos confirmados de Malaria SE 52 /2018

PROVINCIA DE DOMICILIO	B500-B509 Malaria complicada por Plasmodium falciparum	B519 Malaria no complicada por Plasmodium vivax	B500 Malaria no complicada por Plasmodium falciparum	Total
MORONA SANTIAGO..	1	536	11	548
PASTAZA	2	467	27	496
ORELLANA		398	3	401
ESMERALDAS	4	4	123	131
SUCUMBIOS		29		29
NAPO	1	15		16
PICHINCHA		13	1	14
GUAYAS	1	9	3	13
EL ORO		10		11
MANABÍ		11		11
CARCHI	1	3	2	6
LOS RIOS		6		6
TUNGURAHUA		4		4
CHIMBORAZO	2	1		3
COTOPAXI		2	1	3
IMBABURA		3		3
BOLIVAR		2		2
SANTO DOMINGO ..		1	1	2
AZUAY		1		1
SANTA ELENA		1		1
<b>Total general</b>	<b>12</b>	<b>1.516</b>	<b>173</b>	<b>1.701</b>

## Total de casos confirmados de Malaria por provincia y cantón SE 52/2018

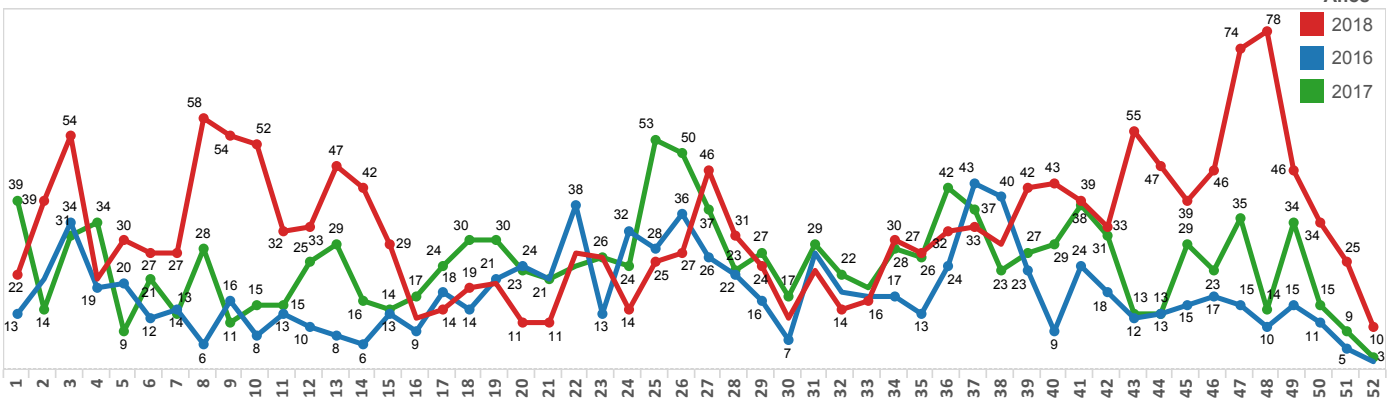
Cantón Domicilio	SE 01-51	SE 52	Total
PASTAZA	478		478
TAISHA	448	5	453
AGUARICO	291	3	294
ORELLANA	98		98
TIWINTZA	68	2	70
SAN LORENZO	64		64
ESMERALDAS	61		61
SHUSHUFINDI	25		25
TENA	16		16
MORONA	14		14
QUITO	12		12
ARAJUNO	11		11
GUAYAQUIL	9		9
LA JOYA DE LOS SACHAS	8		8
PORTOVIEJO	7		7
MERA	6		6
MACHALA	5		5
MUISNE	5		5
TULCAN	5		5
AMBATO	4		4
GUALAQUIZA	3		3
LATACUNGA	3		3
SUCUA	3		3
GUARANDA	2		2
HUAMBOYA	2		2
HUAQUILLAS	2		2
LAGO AGRIO	2		2
MANTA	2		2
PALORA	2		2
PIÑAS	2		2
RIOBAMBA	2		2
SANTO DOMINGO	2		2
VENTANAS	2		2
ARENILLAS	1		1
ATACAMES	1		1
BABAHOYO	1		1
BUENA FE	1		1
CASCALES	1		1
COLTA	1		1
CUENCA	1		1
DURAN	1		1
EL TRIUNFO	1		1
ESPEJO	1		1
IBARRA	1		1
LIMON IN DANZA	1		1
LORETO	1		1
MEJIA	1		1
OTAVALO	1		1
PASAJE	1		1
PEDRO CARBO	1		1
PUTUMAYO	1		1
SAN JACINTO DE YAGUACHI	1		1
SAN MIGUEL DE LOS BANCOS	1		1
SAN MIGUEL DE URQUQUI	1		1
SAN VICENTE	1		1
SANTA CLARA	1		1
SANTA ELENA	1		1
TOSAGUA	1		1
URDANETA	1		1
VALENCIA	1		1
<b>Total general</b>	<b>1.691</b>	<b>10</b>	<b>1.701</b>

## Casos confirmados de Malaria por Provincia. Ecuador SE 52/2018



Fuente: SIVE-Alerta

## Comportamiento de Malaria por Semanas Epidemiológicas 01 hasta 52 años 2016-2017; SE 01- 52/2018



Fuente: SIVE-Alerta

## CASOS DE MALARIA NO COMPLICADA POR P. vivax SE 52/2018

PROVINCIA DE DOMICILIO	Cantón Domicilio	Parroq Domicilio	B519 Malaria no complicada por Plasmodium vivax	
AZUAY	CUENCA	YANUNCAY	1	
BOLIVAR	GUARANDA	SALINAS	2	
CARCHI	TULCAN	GONZÁLEZ SUÍREZ	1	
		TULCÁN	1	
CHIMBORAZO	RIOBAMBA	TULCAN (CAB. CANT)	1	
		RIOBAMBA	1	
COTOPAXI	LATACUNGA	BELISARIO QUEVEDO (GUANAILIN)	1	
		LA MATRIZ	1	
EL ORO	MACHALA	MACHALA (CAB. CANT)	2	
		LA PROVIDENCIA	1	
		MACHALA	1	
	HUAQUILLAS	EL PARÁISO	1	
			MILTON REYES	1
		PINAS	PIÑAS GRANDE	2
ESMERALDAS	ESMERALDAS	CARCABON	1	
		PASAJE	1	
		BARTOLOME RUIZ (CESAR FRANCO CARRION)	1	
		ESMERALDAS	1	
ATACAMES	SUA (CAB. EN LA BOCANA)	1		
	SAN LORENZO	1		
GUAYAS	GUAYAQUIL	TARQUI	4	
		GUAYAQUIL	1	
		PASCUALES	1	
		DURAN	ELOY ALFARO (DURÁN)	1
		PEDRO CARBO	PEDRO CARBO	1
IMBABURA	SAN JACINTO DE YAGUACHI	SAN JACINTO DE YAGUACHI	1	
		LA DOLOROSA DEL PRIORATO	1	
		IBARRA	1	
LOS RIOS	OTAVALO	SAN RAFAEL	1	
		SAN MIGUEL DE URQUQUI	LA MERCED DE BUENOS AIRES	1
		VENTANAS	1	
		BABAHOYO	2	
		BUENA FE	CLEMENTE BAQUERIZO	1
MANABÍ	PORTOVIEJO	SAN JACINTO DE BUENA F	1	
		URDANEJA	1	
		VALENCIA	1	
		18 DE OCTUBRE	3	
MORONA SANTIAGO	TAISHA	SAN PABLO	2	
		ANDRÉS DE VERA	1	
		PORTOVIEJO	1	
		ELOY ALFARO	1	
MORONA SANTIAGO	TIWINTZA	MANTA	1	
		SAN VICENTE	1	
		TOSAGUA	1	
		HUASAGA (CAB EN WAMPUIK)	282	
		TUUTINENTZA	121	
		TAISHA	19	
		PUMPUENTSA	16	
		MACUMA	3	
		SAN JOSE DE MORONA	52	
		SANTIAGO	18	
		SEVILLA DON BOSCO	12	
MORONA	GENERAL PROAÑO	1		
	MACAS	1		
GUALAQUIZA	NUEVA TARQUI	2		
	BOMBOIZA	1		
SUCUA	SUCUA	3		
HUAMBOYA	CHIGUAZA	2		
PALORA	PALORA (METZERA)	2		
LIMON INDANZA	SAN ANTONIO (CAB EN SAN ANTONIO CENTRO)	1		
NAPO	TENA	CHONTAPUNTA	13	
		TENA	2	
ORELLANA	AGUARICO	TIPUTINI	135	
		SANTA MARIA DE HUIRIRIMA	116	
		CAPITAN AUGUSTO RIVADENEYRA	16	
		NUEVO ROCAFUERTE	12	
		YASUNI	12	
		CONONACO	1	
		ALEJANDRO LABAKA	74	
		EL EDEN	15	
		PUERTO FRANCISCO DE ORELLANA (EL COCA)	4	
		INES ARANGO (CAB. EN WESTERN)	3	
LA JOYA DE LOS SACHAS	TARACOA (NUEVA ESPERANZA: YUCA)	1		
	POMPEYA	6		
LORETO	LA JOYA DE LOS SACHAS	1		
	SAN SEBASTIAN DEL COCA	1		
PASTAZA	PASTAZA	SAN JOSE DE DAHUANO	1	
		MONTALVO (ANDOAS)	333	
		RIO TIGRE	86	
		RIO CORRIENTES	16	
		PUYO	13	
		TARQUI	1	
		SARAYACU	2	
		SIMON BOLIVAR (CAB. EN MUSHULLACTA)	1	
ARAJUNO	CURARAY	8		
	ARAJUNO	1		
MERA	SHELL	4		
	MADRE TIERRA	1		
SANTA CLARA	SANTA CLARA	1		
	AMAGUANA	2		
PICHINCHA	QUITO	CALDERON (CARAPUNGO)	1	
		CONOCOTO	1	
		COTOCOLLAO	1	
		GUAMAN	1	
		LA ECUATORIANA	1	
		LLANO CHICO	1	
		MARISCAL SUCRE	1	
		QUITUMBE	1	
		SOLANDA	1	
		MACHACHI	1	
		SAN MIGUEL DE LOS BANCOS	1	
SANTA ELENA	1			
SANTO DOMINGO DE LOS TSACHI..	SANTO DOMINGO	1		
	BOMBOL	1		
SUCUMBIOS	SHUSHUFINDI	PANACOCOA	14	
		SHUSHUFINDI	6	
		SAN ROQUE (CAB. EN SAN VICENTE)	5	
		LAGO AGRIO	2	
TUNGURAHUA	AMBATO	CASCALES	2	
		EL DORADO DE CASCALES	1	
		PUERTO EL CARMEN DEL PUTUMAYO	1	
TUNGURAHUA	AMBATO	AMBATO	1	
		LA MERCED	1	
		MATRIZ	1	
TUNGURAHUA	AMBATO	SAN FERNANDO (PASA SAN FERNANDO)	1	
			1	
<b>Total general</b>			<b>1.516</b>	

Fuente: SIVE-Alerta

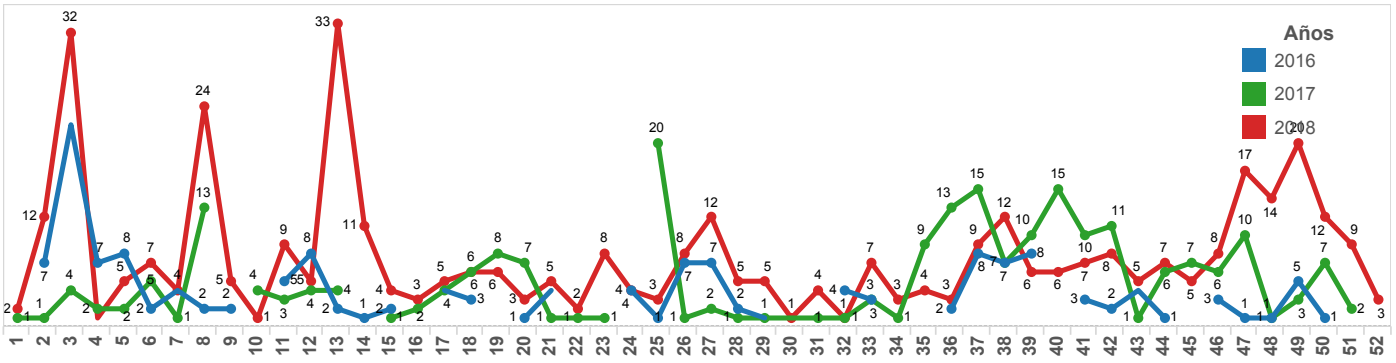


CASOS DE MALARIA NO COMPLICADA POR *P. falciparum* SE 52/2018

PROVINCIA DE DOMICILIO	Cantón Domicilio	Parroq Domicilio	B500-B509 Malaria complicada por Plasmodium falciparum	B500 Malaria no complicada por Plasmodium falciparum
CARCHI	TULCAN	TOBAR DONOSO (LA BOCANA DE CAMUMBI)		2
	ESPEJO	EL ANGEL (CAB. CANT)	1	
CHIMBORAZO	COLTA	CAJABAMBA	1	
	RIOBAMBA	SAN LUIS	1	
COTOPAXI	LATACUNGA	TANICUCHI		1
EL ORO	MACHALA	LA PROVIDENCIA		1
ESMERALDAS	SAN LORENZO	SAN LORENZO	1	29
		MATAJE (CAB. EN SANTANDER)	1	21
		ALTO TAMBO (CAB EN GUADUAL)		4
		SANTA RITA		4
		CALDERON		1
		TAMBILLO		1
		TULULBI (CAB. EN RICAURTE)		1
	ESMERALDAS	SIMÓN PLATA TORRES	1	47
		TACHINA		4
		5 DE AGOSTO		3
		ESMERALDAS		2
		BARTOLOMÉ RUIZ (CÉSAR FRANCO CARRIÓN)		1
		VUELTA LARGA	1	
	MUISNE	SAN JOSE DE CHAMANGA		4
		BOLIVAR		1
GUAYAS	GUAYAQUIL	TARQUI		2
		LETAMENDI	1	
	EL TRIUNFO	EL TRIUNFO		1
MORONA SANTIAGO	TAISHA	HUASAGA (CAB EN WAMPUIK)		9
		TUUTINENTZA	1	2
NAPO	TENA	TENA	1	
ORELLANA	AGUARICO	NUEVO ROCAFUERTE		1
		YASUNI		1
	ORELLANA	EL DORADO		1
PASTAZA	PASTAZA	RIO CORRIENTES	1	16
		RIO TIGRE		3
		TARQUI		1
		MONTALVO (ANDOAS)		2
		PUYO	1	2
	ARAJUNO	ARAJUNO		2
MERA	SHELL		1	
PICHINCHA	QUITO	TURUBAMBA		1
SANTO DOMINGO DE LOS TSACHILAS	SANTO DOMINGO	SANTO DOMINGO DE LOS COLORADOS		1
Total general			12	173

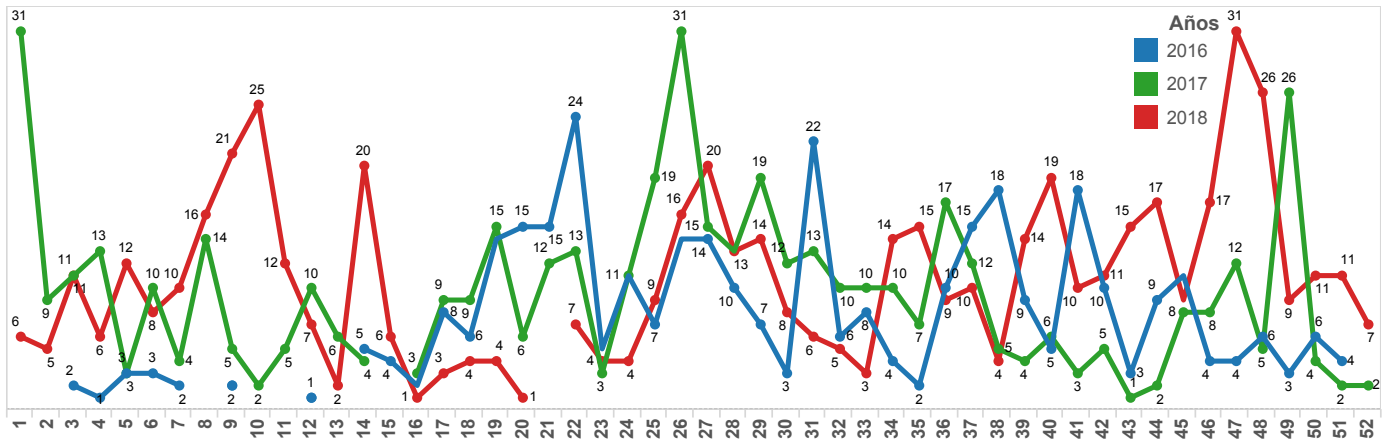
**SUBSECRETARÍA NACIONAL DE VIGILANCIA DE LA SALUD PÚBLICA**  
**DIRECCIÓN NACIONAL DE VIGILANCIA EPIDEMIOLÓGICA**  
**TENDENCIAS MALARIA**

**Comportamiento de Malaria provincia de ORELLANA por Semanas Epidemiológicas 01 hasta 52 de los años 2016-2017; SE 01-52 año 2018**



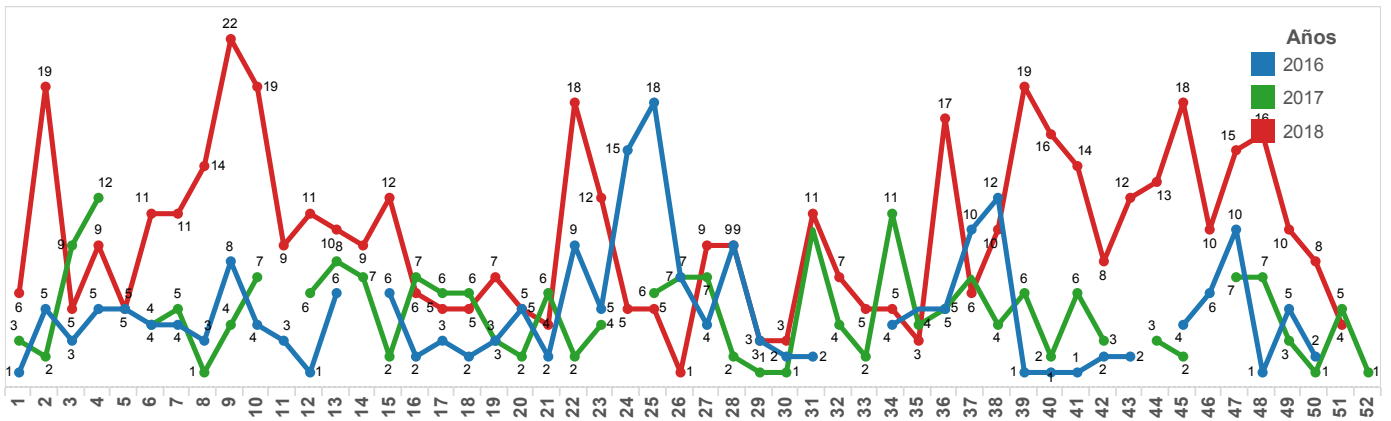
Fuente: Subsistema SIVE-ALERTA, Dirección Nacional de Vigilancia Epidemiológica

**Comportamiento de Malaria provincia de MORONA SANTIAGO por Semanas Epidemiológicas 01 hasta 52 de los años 2016-2017; SE 01-52 año 2018**



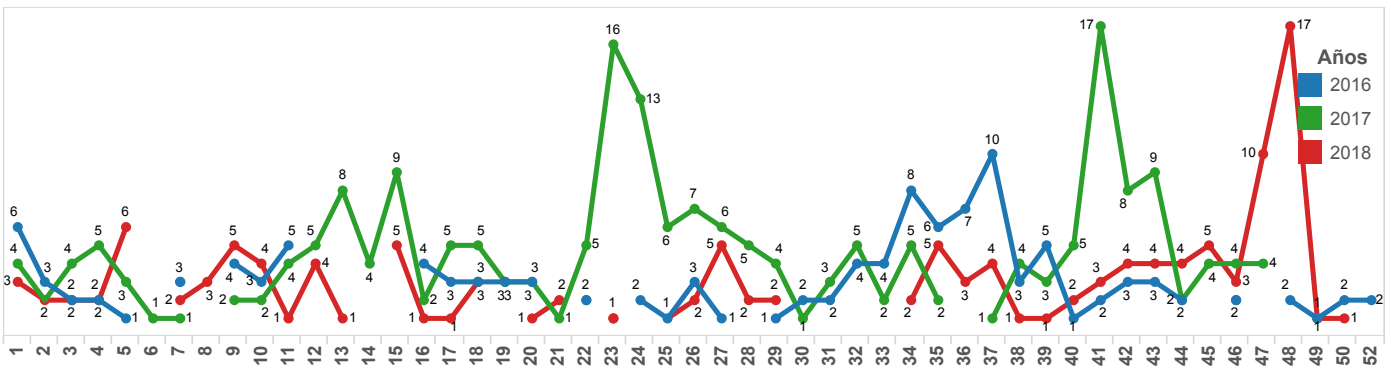
Fuente: Subsistema SIVE-ALERTA, Dirección Nacional de Vigilancia Epidemiológica

**Comportamiento de Malaria provincia de PASTAZA por Semanas Epidemiológicas 01 hasta 52 de los años 2016-2017; SE 01-52 año 2018**



Fuente: Subsistema SIVE-ALERTA, Dirección Nacional de Vigilancia Epidemiológica

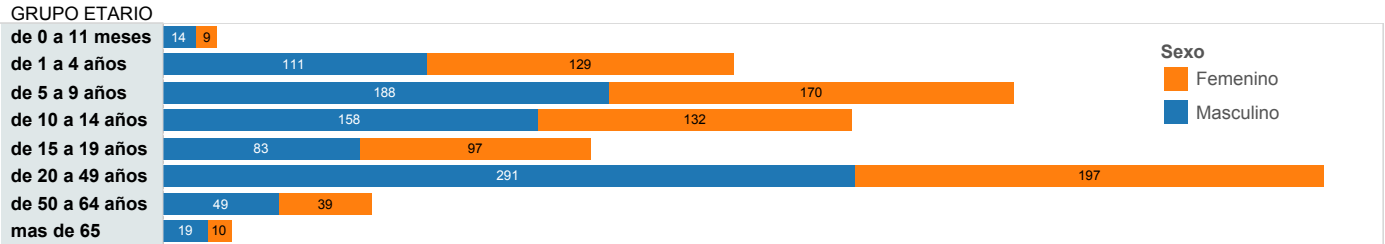
**Comportamiento de Malaria provincia de ESMERALDAS por Semanas Epidemiológicas 01 hasta 52 de los años 2016-2017; SE 01-52 año 2018**



Fuente: Subsistema SIVE-ALERTA, Dirección Nacional de Vigilancia Epidemiológica

**SUBSECRETARÍA NACIONAL DE VIGILANCIA DE LA SALUD PÚBLICA**  
**DIRECCIÓN NACIONAL DE VIGILANCIA EPIDEMIOLÓGICA**  
**ENFERMEDADES TRANSMITIDAS POR VECTORES**  
**INFORME MALARIA**  
 Semana Epidemiológica (SE) 52/ 2018. Ecuador

Casos de Malaria por edad y por sexo. Ecuador, SE 52/2018



Fuente: Subsistema SIVE-ALERTA , Dirección Nacional de Vigilancia Epidemiológica

Tasa de incidencia de malaria por 1.000 habitantes a nivel nacional, por cantones. Ecuador SE 52/2018

Tasa de incidencia de malaria por 1.000 habitantes a nivel nacional, por provincias Ecuador SE 52 /2018

Provincia	Tasa de incidencia
PASTAZA	4,57712
MORONA SANTIAGO	2,91446
ORELLANA	2,54571
ESMERALDAS	0,20906
SUCUMBIOS	0,13153
NAPO	0,12475
CARCHI	0,03258
EL ORO	0,01575
BOLIVAR	0,00967
MANABI	0,00716
TUNGURAHUA	0,00693
LOS RIOS	0,00667
IMBABURA	0,00647
COTOPAXI	0,00630
CHIMBORAZO	0,00582
SANTO DOMINGO DE LOS TSACHILAS	0,00452
PICHINCHA	0,00449
GUAYAS	0,00305
SANTA ELENA	0,00260
AZUAY	0,00117

Cantón	Tasa de incidencia
AGUARICO	75,3460
TAISHA	20,1791
PASTAZA	5,8440
TIWINTZA	2,8720
ARAJUNO	1,4015
SAN LORENZO	1,0922
ORELLANA	1,0217
SHUSHUFINDI	0,4509
MERA	0,3666
ESMERALDAS	0,2838
SUCUA	0,2795
MORONA	0,2618
PALORA	0,2607
SAN JACINTO DE YAGUACHI	0,2458
SANTA CLARA	0,2458
TENA	0,2110
LA JOYA DE LOS SACHAS	0,2028
HUAMBOLA	0,1741
MUISNE	0,1647
LIMON INDANZA	0,1400
BABAHOYO	0,0860
ESPEJO	0,0720
PULTUMAYO	0,0675
PIÑAS	0,0675
CASCALES	0,0671
SAN MIGUEL DE URCUQUI	0,0577
GUALAQUIZA	0,0517
TULCAN	0,0500
LORETO	0,0415
SAN VICENTE	0,0408
SAN MIGUEL DE LOS BANCOS	0,0369
URDANETA	0,0310
ARENILLAS	0,0309
GUARANDA	0,0282
VENTANAS	0,0270
TOSAGUA	0,0238
COLTA	0,0230
PEDRO CARBO	0,0198
VALENCIA	0,0191
PORTOVIEJO	0,0190
ATACAMES	0,0189
MACHALA	0,0177
EL TRIUNFO	0,0176
LAGO AGRIO	0,0175
HUACUILLAS	0,0171
LATACUNGA	0,0150
BUENA FE	0,0125
PASAJE	0,0117
AMBATO	0,0106
MEJIA	0,0097
OTAVALO	0,0082
RIOBAMBA	0,0077
MANTA	0,0077
SANTA ELENA	0,0055
IBARRA	0,0047
SANTO DOMINGO	0,0045
QUITO	0,0037
DURAN	0,0033
CUENCA	0,0033
GUAYAQUIL	0,0030

Fuente: Subsistema SIVE-ALERTA , Dirección Nacional de Vigilancia Epidemiológica

**Casos de malaria en embarazadas Ecuador SE 52/2018**

Provincia de Domicilio	Cantón Domicilio	Parroquia Domicilio	Semanas Gestación	B500 Malaria no complicada por Plasmodium falciparum	B519 Malaria no complicada por Plasmodium vivax	Total
ORELLANA	AGUARICO	SANTA MARIA DE HUIRIRIMA	24		1	1
			13		1	1
			21		1	1
		TIPUTINI	16		1	1
		CAPTAN AUGUSTO RIVADENEYRA	28		1	1
			11		1	1
ORELLANA	ORELLANA	YASUNI	35		1	1
		EL DORADO	27	1		1
PASTAZA	PASTAZA	RIO TIGRE	16		1	1
			37		1	1
			39		1	1
		MONTALVO (ANDOAS)	12		1	1
ARAJUNO	ARAJUNO	RIO CORRIENTES	4		1	1
		CURARAY	20	1		1
			27		1	1
ESMERALDAS	ESMERALDAS	BARTOLOM? RUIZ (C?SAR FRANCO CARRI?N)	36	1		1
		SIM?N PLATA TORRES	24	1		1
		TACHINA	5	1		1
			36	1		1
MORONA SANTIAGO	SAN LORENZO	SAN LORENZO	10	1		1
		TULULBI (CAB. EN RICAURTE)	12	1		1
		PUMPUENTSA	17		2	2
EL ORO	MACHALA	HUASAGA (CAB EN WAMPUIK)	24		1	1
			18		1	1
		TUUTINENTZA	30	1		1
NAPO	TENA		33	1		1
		MACHALA (CAB. CANT)	7		1	1
SUCUMBIOS	SHUSHUFINDI	CHONTAPUNTA	17		1	1
		PA?ACOCCHA	33		1	1
<b>Total</b>				<b>9</b>	<b>21</b>	<b>30</b>

Fuente: Subsistema SIVE-ALERTA , Dirección Nacional de Vigilancia Epidemiológica



# MINISTERIO DE SALUD PÚBLICA

SUBSECRETARÍA DE VIGILANCIA DE LA SALUD PÚBLICA  
DIRECCIÓN NACIONAL DE VIGILANCIA EPIDEMIOLÓGICA

ENFERMEDADES TRANSMITIDAS POR VECTORES

**FIEBRE CHIKUNGUNYA**

Semana Epidemiológica 52 /2018, Ecuador



Número de casos confirmados de Chikungunya en Ecuador SE 01-52/2016 y SE 01-52 /2017 SE 52 / 2018

Provincia	2014	2015	2016	2017	2018	Total
ESMERALDAS		10.477	301	13		10.791
MANABI	29	10.229	339	22		10.619
GUAYAS	3	8.376	307	100	5	8.791
SANTO DOMINGO DE LO..		1.569	124	12		1.705
EL ORO		780	420	8	1	1.209
PICHINCHA	5	711	85	11		812
LOS RIOS		501	26	3		530
SANTA ELENA		347	95	4		446
AZUAY		167	13	3		183
ORELLANA		92	50	4		146
LOJA	1	42	8	9		60
CAÑAR		26	30	1		57
SUCUMBIOS		44	13			57
IMBABURA		54	1			55
CHIMBORAZO		28	24		1	53
BOLIVAR		48	3		1	52
COTOPAXI		23	7	2		32
TUNGURAHUA	1	23	4			28
GALAPAGOS		26				26
PASTAZA		25	1			26
CARCHI		20	1	1		22
MORONA SANTIAGO		1	7	1		9
ZAMORA CHINCHIPE		9				9
NAPO			1	2		3
ZONA NO DELIMITADA		1				1
<b>Total</b>	<b>39</b>	<b>33.619</b>	<b>1.860</b>	<b>196</b>	<b>8</b>	<b>35.722</b>

Fuente: SIVE-ALERTA

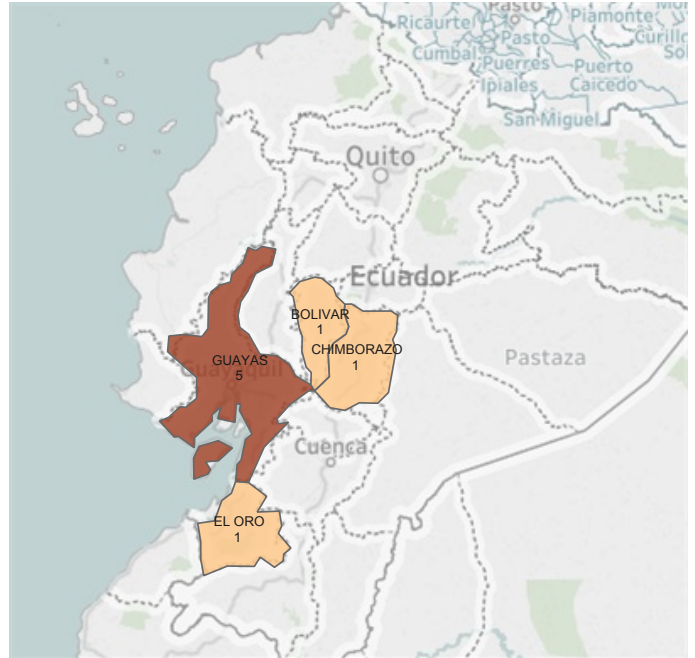
Chikungunya por provincia y cantón

Prov Domicilio	Cantón Domicilio	Año	2018	Total
GUAYAS	GUAYAQUIL		2	2
	ALFREDO BAQUERIZO MORENO		1	1
	DURAN		1	1
	SAMBORONDON		1	1
EL ORO	MACHALA		1	1
CHIMBORAZO	CUMANDA		1	1
BOLIVAR	GUARANDA		1	1
<b>Total</b>			<b>8</b>	<b>8</b>

Hasta la semana epidemiológica 52 del año 2018 se han reportado y confirmado 8 casos de Fiebre Chikungunya

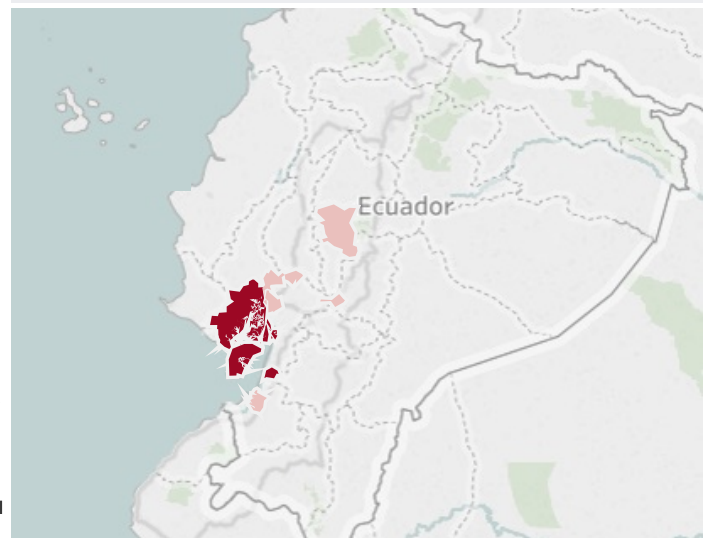
**FALLECIDOS:** En la semana epidemiológica 53/2015 se notificaron 2 defunciones relacionadas con Fiebre Chikungunya. En el año 2017, de la SE 01 hasta la SE 52 no se han reportado fallecidos por este evento, lo mismo sucede hasta la SE 52 del 2018

Número de casos confirmados de Chikungunya por Provincias. Ecuador SE 52 / 2018



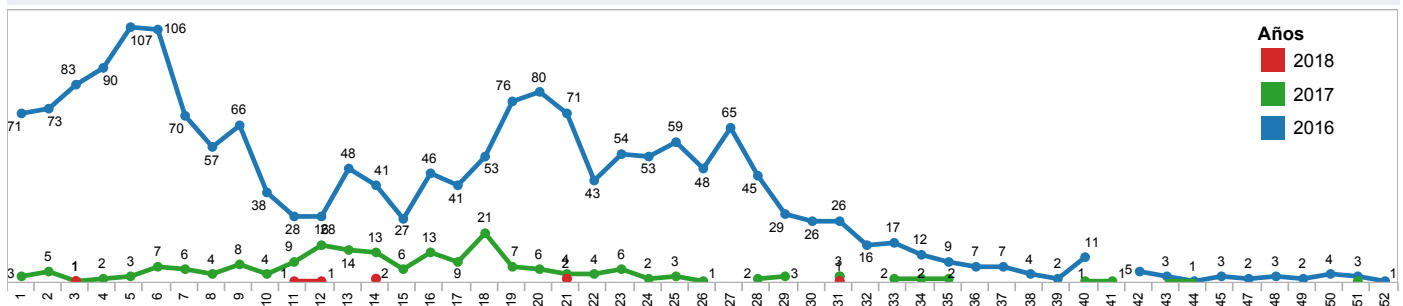
Fuente: SIVE-ALERTA

Casos confirmados de A920 Fiebre Chikungunya por Cantón Ecuador SE 52/ 2018



Fuente: SIVE-ALERTA

Comparación casos de Fiebre Chikungunya por años; por Semana Epidemiológica. Ecuador ; SE 01-52 de los años 2016, 2017, SE 01 hasta la SE 52 / año 2018

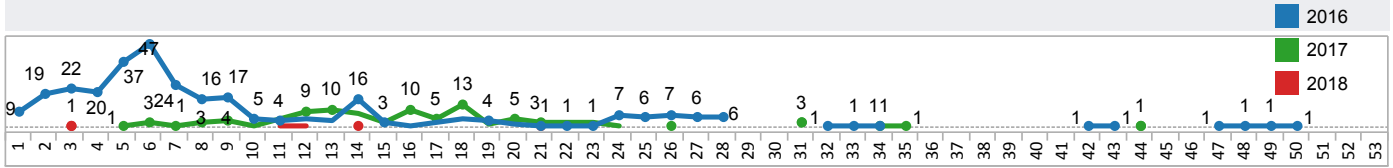


Fuente: SIVE-ALERTA

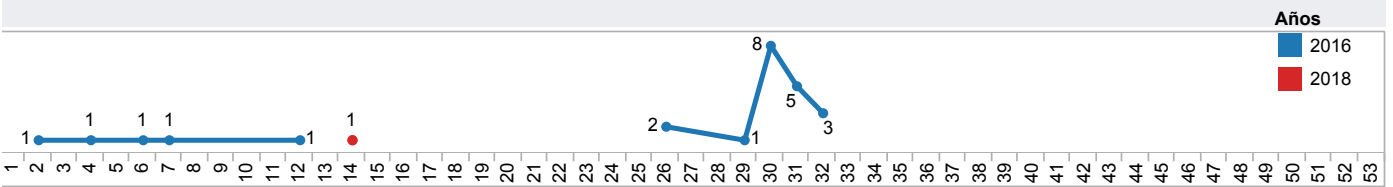
## FIEBRE CHIKUNGUNYA

**Ecuador, SE 01 a la 52 de los años 2016-2017, SE 01- 52 año 2018**


**Comparación casos de Fiebre Chikungunya por años, por Semana Epidemiológica, provincia GUAYAS SE 01 a la 52 de los años 2016 y 2017, SE 01 a la 52 año 2018**



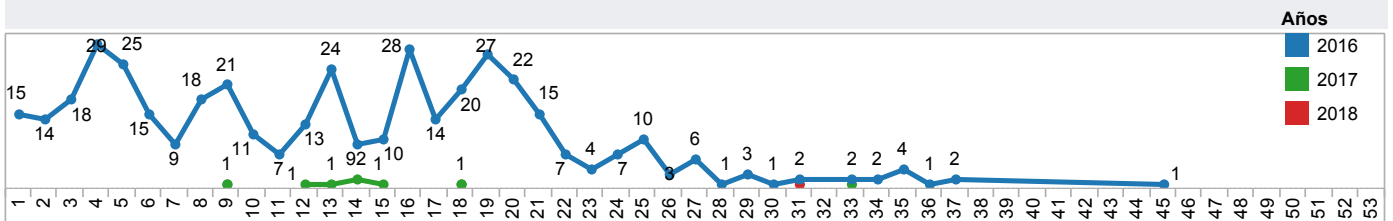
**Comparación casos de Fiebre Chikungunya por años, por Semana Epidemiológica, provincia CHIMBORAZO SE 01a la 52 año 2016, SE 01 a la 52 año 2018**



**Comparación casos de Fiebre Chikungunya por años, por Semana Epidemiológica, provincia BOLIVAR SE 01 a la 52 año 2018**



**Comparación casos de Fiebre Chikungunya por años, por Semana Epidemiológica, provincia EL ORO SE 01 a la 52 años 2016 y 2017, SE 01 a la 52 año 2018**



Fuente: SIVE-ALERTA

Total de casos confirmados de Chikungunya por cantones, provincia del GUAYAS SE 01-52/ 2018					Total de casos confirmados de Chikungunya por cantones, provincia del BOLIVAR SE 01-52/ 2018					Total de casos confirmados de Chikungunya por cantones, provincia del EL ORO SE 01-52/ 2018				
Prov Domicilio	Cantón Domicilio	SE 01-52/2018	Total		Prov Domicilio	Cantón Domicilio	SE 01-52/ 2018	Total		Prov Domicilio	Cantón Domicilio	SE 01-52/ 2018	Total	
GUAYAS	GUAYAQUIL	2	2		BOLIVAR	GUARANDA	1	1		EL ORO	MACHALA	1	1	
	ALFREDO BAQUERIZ..	1	1		Total	Total	1	1		Total	Total	1	1	
	DURAN	1	1					Total	Total				1	1
	SAMBORONDON	1	1		Total	Total	1	1		Total	Total	1	1	
<b>Total</b>		5	5											

Total de casos confirmados de Chikungunya por cantones, provincia del CHIMBORAZO SE 01-52/ 2018					Casos de Chikungunya por edad y por sexo. Ecuador, SE 01-52/ 2018					Porcentaje de casos de Chikungunya por edad y por sexo. Ecuador, SE 01-52/ 2018				
Prov Domicilio	Cantón Domicilio	SE 01-52/2018	Total		Grupo Etario					Sexo				
CHIMBORAZO	CUMANDA	1	1		de 0 a 11 meses					de 0 a 11 meses				
<b>Total</b>		1	1		de 1 a 4 años					de 1 a 4 años				
					de 5 a 9 años					de 5 a 9 años				
					de 10 a 14 años					de 10 a 14 años				
					de 20 a 49 años					de 20 a 49 años				
					de 50 a 64 años					de 50 a 64 años				

Reportes de casos de Chikungunya por parte de la RPIS y Red Complementaria. Ecuador, SE 01-52/ 2018				
Prov Domicilio	RPIS (IESS)	RPIS (MSP)	Total	
GUAYAS		5	5	
BOLIVAR	1		1	
CHIMBORAZO		1	1	
EL ORO		1	1	
<b>Total</b>	1	7	8	

Total de casos confirmados de Chikungunya, por grupos de edad y provincias. Ecuador, SE 01-52/2018						
Grupo edad1	BOLIVAR	CHIMBORAZO	EL ORO	GUAYAS	Total	
de 0 a 11 meses				1	1	
de 1 a 4 años				1	1	
de 5 a 9 años				1	1	
de 10 a 14 años			1		1	
de 20 a 49 años				2	2	
de 50 a 64 años	1	1			2	
<b>Total</b>	1	1	1	5	8	

Total de casos confirmados de Chikungunya, por grupos de edad y provincias. Ecuador, SE 01-52/2018						
Grupo edad1	BOLIVAR	CHIMBORAZO	EL ORO	GUAYAS	Total	
de 0 a 11 meses				12,50%	12,50%	
de 1 a 4 años				12,50%	12,50%	
de 5 a 9 años				12,50%	12,50%	
de 10 a 14 años			12,50%		12,50%	
de 20 a 49 años				25,00%	25,00%	
de 50 a 64 años	12,50%	12,50%			25,00%	
<b>Total</b>	12,50%	12,50%	12,50%	62,50%	100,00%	



# MINISTERIO DE SALUD PÚBLICA

SUBSECRETARÍA DE VIGILANCIA DE LA SALUD PÚBLICA  
DIRECCIÓN NACIONAL DE VIGILANCIA EPIDEMIOLÓGICA

ENFERMEDADES TRANSMITIDAS POR VECTORES

**ZIKA**

Semana epidemiológica 01 -52 /2018

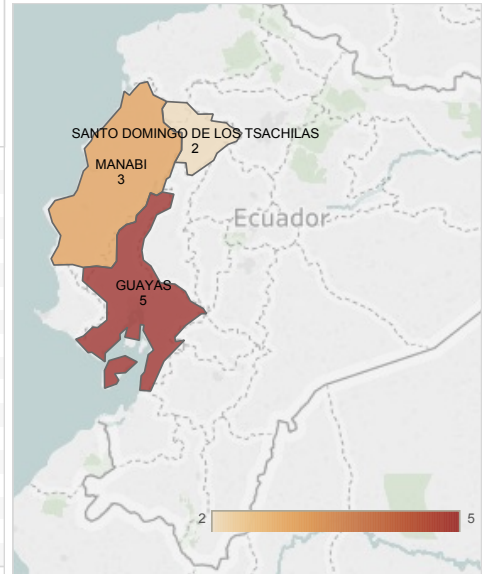


Fecha de reporte: 03 de enero de 2019

## Casos de ZIKA, por provincias SE 52 /2015 - SE 01-52 /2016, 2017 y SE 1-52 / 2018

## Casos confirmados de ZIKA por provincia de domicilio, SE 01-52 / 2018

Prov Domic	2015	2016	2017		2018		Total
	U069 ZIKA	U069 ZIKA	Síndrome de Guillain-Barré asociado a ZIKA	U069 ZIKA	U069 Micr ocefalia asociada a..	U069 ZIKA	
MANABI	1	2.509		820	1	2	3.333
GUAYAS		113		1.175	3	2	1.293
ESMERALDAS		192		16			208
SANTO DOMINGO DE LOS TS..		47		158		2	207
LOS RIOS		24		99			123
EL ORO		12		66			78
PICHINCHA		35		10			45
SANTA ELENA			1	29			30
SUCUMBIOS		8		7			15
GALAPAGOS		2		3			5
CHIMBORAZO		1		3			4
AZUAY		1		2			3
BOLIVAR				2			2
CAÑAR				2			2
IMBABURA		1		1			2
ORELLANA		1		1			2
COTOPAXI				1			1
ZAMORA CHINCHIPE				1			1
<b>Total</b>	<b>1</b>	<b>2.946</b>	<b>1</b>	<b>2.396</b>	<b>4</b>	<b>6</b>	<b>5.354</b>



FUENTE: SIVE-ALERTA

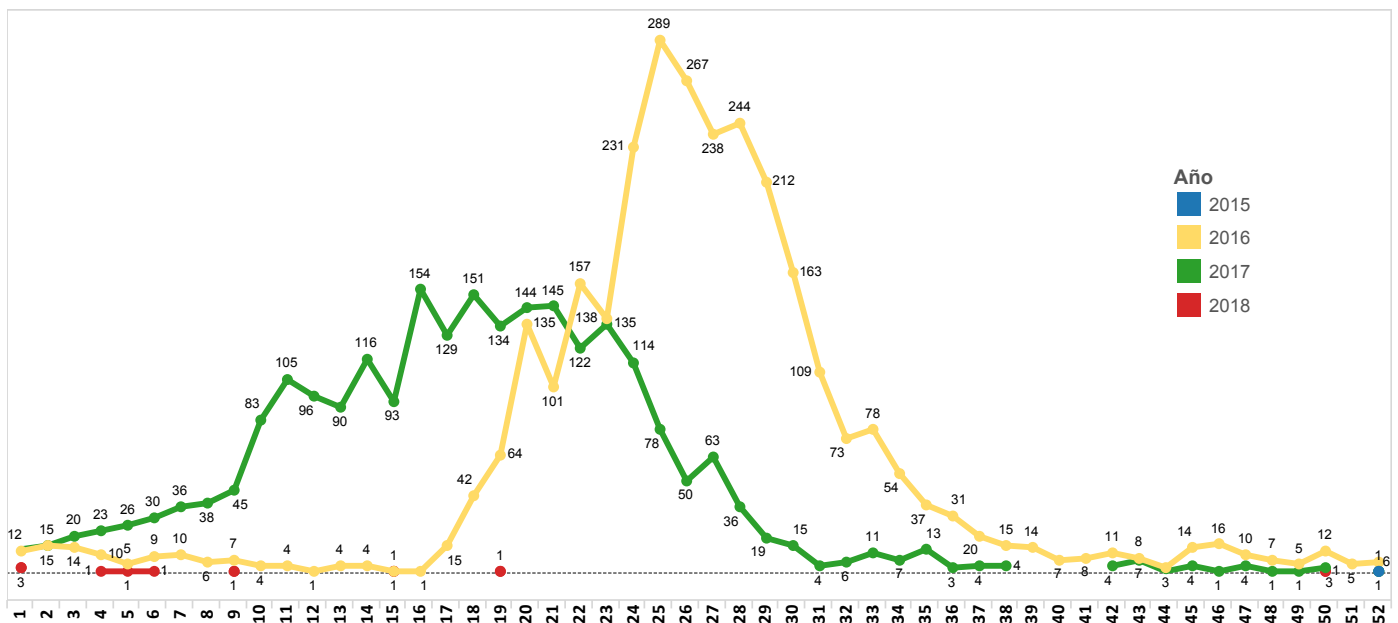
FUENTE: SIVE-ALERTA

## Total de casos de Zika , SE01- hasta la SE 52, 2018

Provincia Domicilio	% de Total Casos SE 01-51	Casos SE 01-51	% de Total Casos Total	Casos Total
GUAYAS	50,00%	5	50,00%	5
MANABI	30,00%	3	30,00%	3
SANTO DOMINGO DE LOS TSACHILAS	20,00%	2	20,00%	2
<b>Total</b>	<b>100,00%</b>	<b>10</b>	<b>100,00%</b>	<b>10</b>

FUENTE: SIVE-ALERTA

## Comparación casos de Zika por años Casos SE 52 /2015 - SE 01-52 /2016, 2017 y SE 1-52 / 2018



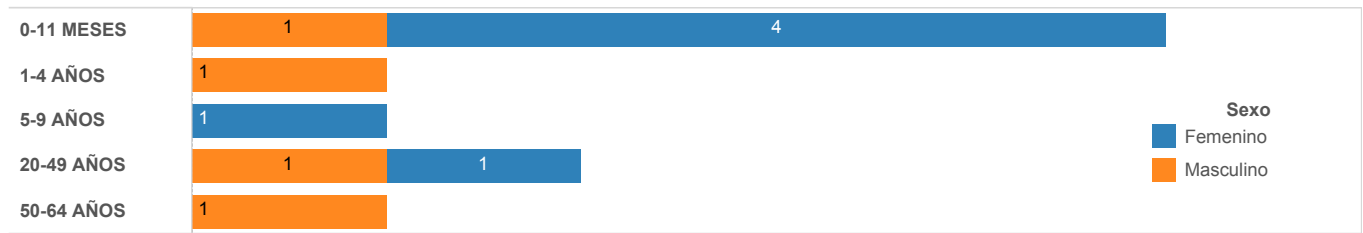
FUENTE: SIVE-ALERTA

ENFERMEDADES TRANSMITIDAS POR VECTORES

ZIKA

Semana epidemiológica 01- 52 /2018, Ecuador

Grupos de edad con ZIKA. Ecuador SE 01 - 52, 2018



FUENTE:SIVE-ALERTA

Total de casos por semana de trimestre en mujeres embarazadas , SE01-52, 2018

Provincia Domicilio	2016			2017			2018	Total
	Primer trimestre	Segundo trimestre	Tercer trimestre	Primer trimestre	Segundo trimestre	Tercer trimestre	Segundo trimestre	
GUAYAS	5	3	1	65	163	107		344
MANABI	38	83	62	25	64	42		314
SANTO DOMINGO DE LOS TSACHILAS	2	3	3	12	53	43	1	117
LOS RIOS		4	3	18	37	20		82
EL ORO		4	2	10	16	10		42
ESMERALDAS	6	14	3	2	2	2		29
SANTA ELENA				2	12	3		17
SUCUMBIOS	2	1	2		1	1		7
BOLIVAR						1		1
COTOPAXI				1				1
GALAPAGOS		1						1
ORELLANA					1			1
PICHINCHA					1			1
<b>Total</b>	<b>53</b>	<b>113</b>	<b>76</b>	<b>135</b>	<b>350</b>	<b>229</b>	<b>1</b>	<b>957</b>

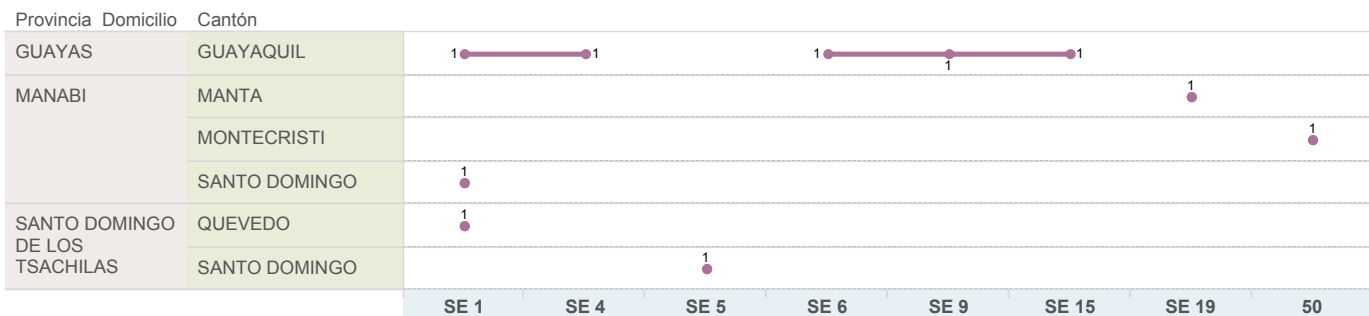
FUENTE:SIVE-ALERTA

Casos de Zika por Cantones SE 01-52/2018

Provincia Domicilio	Cantón Domicilio	SE 01-51	Total
GUAYAS	DAULE	1	1
	GUAYAQUIL	3	3
	NARANJITO	1	1
MANABI	EL CARMEN	1	1
	MANTA	1	1
	MONTECRISTI	1	1
SANTO DOMINGO DE LOS TSACHILAS	SANTO DOMINGO	2	2
<b>Total</b>		<b>10</b>	<b>10</b>

FUENTE:SIVE-ALERTA

Casos de Zika provincia de domicilio y cantón SE 01-52/2018



FUENTE:SIVE-ALERTA



# MINISTERIO DE SALUD PÚBLICA

SUBSECRETARÍA DE VIGILANCIA DE LA SALUD PÚBLICA  
DIRECCIÓN NACIONAL DE VIGILANCIA EPIDEMIOLÓGICA



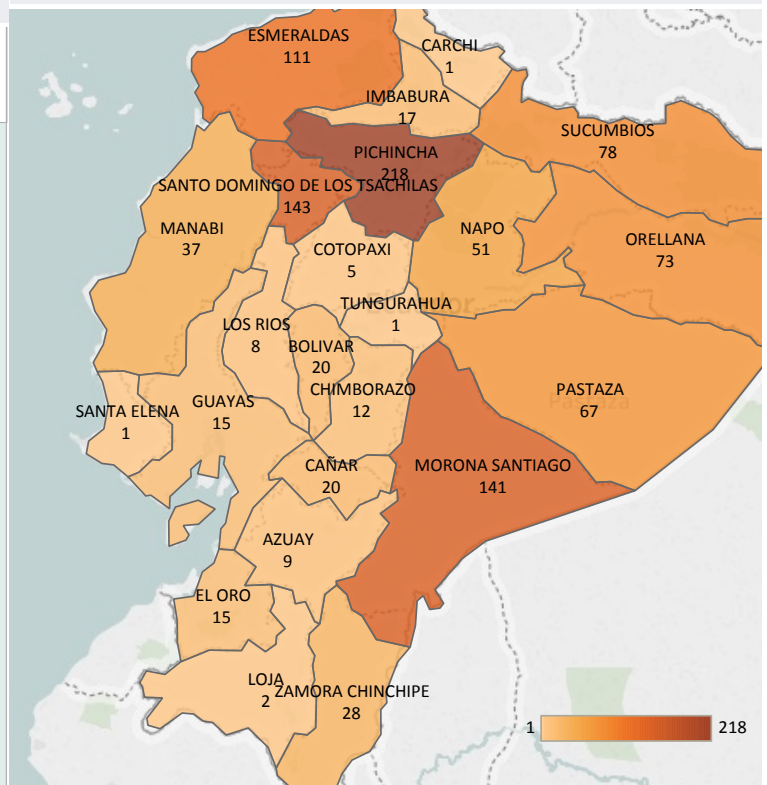
## ENFERMEDADES TRANSMITIDAS POR VECTORES INFORME LESHMANIASIS Semana Epidemiológica (SE) 52/ 2018. Ecuador

Fecha de reporte: 03 / 01 / 2019, 14h30

Total de casos confirmados de Nulo, B551 Leishmaniasis Cutánea, B552 Leishmaniasis mucocutánea por provincia y cantón SE 52/2018

Prov Domic	% de total casos		Número de casos		% de total ca..	Número de casos
	SE 01-51	SE 52	SE 01-51	SE 52	Total	Total
PICHINCHA	20,22%	0,09%	217	1	20,32%	218
SANTO DOMINGO DE L.	13,33%		143		13,33%	143
MORONA SANTIAGO	13,14%		141		13,14%	141
ESMERALDAS	10,34%		111		10,34%	111
SUCUMBIOS	7,27%		78		7,27%	78
ORELLANA	6,80%		73		6,80%	73
PASTAZA	6,24%		67		6,24%	67
NAPO	4,75%		51		4,75%	51
MANABI	3,36%	0,09%	36	1	3,45%	37
ZAMORA CHINCHIPE	2,61%		28		2,61%	28
BOLIVAR	1,86%		20		1,86%	20
CAÑAR	1,86%		20		1,86%	20
IMBABURA	1,58%		17		1,58%	17
EL ORO	1,40%		15		1,40%	15
GUAYAS	1,40%		15		1,40%	15
CHIMBORAZO	1,12%		12		1,12%	12
AZUAY	0,84%		9		0,84%	9
LOS RIOS	0,75%		8		0,75%	8
COTOPAXI	0,47%		5		0,47%	5
LOJA	0,19%		2		0,19%	2
CARCHI	0,09%		1		0,09%	1
SANTA ELENA	0,09%		1		0,09%	1
TUNGURAHUA	0,09%		1		0,09%	1
<b>Total</b>	<b>99,81%</b>	<b>0,19%</b>	<b>1.071</b>	<b>2</b>	<b>100,00%</b>	<b>1.073</b>

Mapa de casos Leshmaniasis SE 01-52/2018

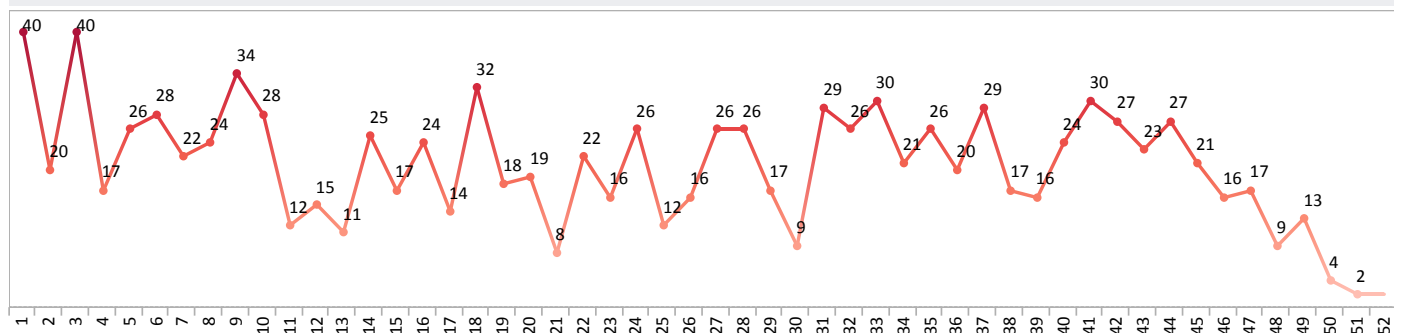


Total de casos confirmados de B551 Leishmaniasis Cutánea & B552 Leishmaniasis mucocutánea SE 52 /2018

Prov Domic	B551 Leishmaniasis Cutánea	B552 Leishmaniasis mucocutánea	Total
PICHINCHA	218		218
SANTO DOMINGO DE LOS TSACH..	143		143
MORONA SANTIAGO	126	15	141
ESMERALDAS	111		111
SUCUMBIOS	77	1	78
ORELLANA	70	3	73
PASTAZA	67		67
NAPO	49	2	51
MANABI	37		37
ZAMORA CHINCHIPE	28		28
BOLIVAR	19	1	20
CAÑAR	20		20
IMBABURA	17		17
EL ORO	15		15
GUAYAS	15		15
CHIMBORAZO	12		12
AZUAY	9		9
LOS RIOS	8		8
COTOPAXI	5		5
LOJA	2		2
CARCHI	1		1
SANTA ELENA	1		1
TUNGURAHUA	1		1
<b>Total general</b>	<b>1.051</b>	<b>22</b>	<b>1.073</b>

Fuente: SIVE-Alerta notificación individual

Total de casos confirmados de B551 Leishmaniasis Cutánea & B552 Leishmaniasis mucocutánea SE 52/2018



Fuente: SIVE-Alerta notificación individual



## CASOS DE B551 Leishmaniasis Cutánea SE 52/2018

Prov Domic	Canton Domic	B551 Leishmaniasis Cutánea
PICHINCHA	PEDRO VICENTE MALDONADO	77
	QUITO	59
	SAN MIGUEL DE LOS BANCOS	53
	PUERTO QUITO	26
	RUMI?AHUI	2
SANTO DOMINGO DE LOS TSACHILAS	CAYAMBE	1
	SANTO DOMINGO LA CONCORDIA	135
MORONA SANTIAGO	TAISHA	8
	TIWINTZA	91
	MORONA	19
	LOGRO?O	5
	SANTIAGO	3
	GUALAQUIZA	2
	SUCUA	2
ESMERALDAS	LIMON IN DANZA	1
	ESMERALDAS	22
	QUININDE	22
	MUISNE	20
	RIOVERDE	20
	ATACAMES	12
	SAN LORENZO	9
ELOY ALFARO	6	
SUCUMBIOS	LAGO AGRIO	30
	SHUSHUFINDI	17
	PUTUMAYO	11
	CASCALES	7
	GONZALO PIZARRO	7
ORELLANA	CUYABENO	5
	ORELLANA	51
	AGUARICO	10
PASTAZA	LORETO	8
	LA JOYA DE LOS SACHAS	1
	PASTAZA	48
NAPO	ARAJUNO	12
	MERA	6
	SANTA CLARA	1
MANABI	TENA	37
	ARCHIDONA	7
	CARLOS JULIO AROSEMENA TOLA	5
	EL CARMEN	10
ZAMORA CHINCHIPE	FLAVIO ALFARO	5
	PUERTO LOPEZ	5
	BOLIVAR	3
	CHONE	3
	PORTOVIEJO	3
	JIPJAPA	2
	MANTA	2
	MONTECRISTI	2
JUNIN	1	
CAÑAR	PAJAN	1
	PALANDA	10
	CENTINELA DEL CONDOR	7
	YANTZAZA	6
	NANGARITZA	6
BOLIVAR	ZAMORA CHINCHIPE	2
	LA TRONCAL	2
	CANAR	1
IMBABURA	GUARANDA	15
	SAN MIGUEL	5
	CALLUMA	6
	ECHEANDIA	3
EL ORO	CHIMBO	3
	COTACACHI	1
	IBARRA	11
GUAYAS	OTAVALO	4
	PI?AS	2
	ARENILLAS	9
	MACHALA	2
	BALSAS	2
CHIMBORAZO	PASAJE	1
	NARANJAL	6
	EL TRIUNFO	3
	BALAO	1
	EMPALME	1
	GUAYAQUIL	1
AZUAY	SIMON BOLIVAR	1
	ALAUZI	12
LOS RIOS	CUENCA	7
	CAMILO PONCE ENRIQUEZ	1
	GUALACEO	1
COTOPAXI	MONTALVO	2
	QUEVEDO	2
	VENTANAS	2
	BABA	1
LOJA	QUINSALOMA	1
	LA MANA	3
CARCHI	PANGUA	1
	SALCEDO	1
SANTA ELENA	LOJA	2
	MIRA	1
TUNGURAHUA	SALINAS	1
	AMBATO	1
<b>Total</b>		<b>1.051</b>

Fuente: SIVE-Alerta

## CASOS DE B552 Leishmaniasis mucocutánea SE 52/2018

Prov Domic	Cantón	Parroquia	B552 Leishmaniasis mucocutánea
MORONA SANTIAGO	MORONA	MACAS	1
		HUASAGA (CAB EN WAMPUK)	5
	TAISHA	TAISHA	4
		TUUTINENTZA	3
		MACUMA	2
ORELLANA	AGUARICO	TIPUTINI	1
	LA JOYA DE LOS SACHAS	LA JOYA DE LOS SACHAS	1
	LORETO	LA PAZ	1
NAPO	QUITO	QUITO	1
	TENA	CHONTAPUNTA	1
BOLIVAR	GUARANDA	GUARANDA	1
SUCUMBIOS	TENA	TENA	1
<b>Total</b>			<b>22</b>

Fuente: SIVE-Alerta