



# MINISTERIO DE SALUD PÚBLICA

SUBSECRETARÍA DE VIGILANCIA DE LA SALUD PÚBLICA  
DIRECCIÓN NACIONAL DE VIGILANCIA EPIDEMIOLÓGICA



## ENFERMEDADES TRANSMITIDAS POR VECTORES

**DENGUE. Ecuador, SE 50 / 2018**

Actualizado: 18/12/2018 SE 50

Casos de Dengue por semana epidemiológica. Ecuador SE 50/ 2018.

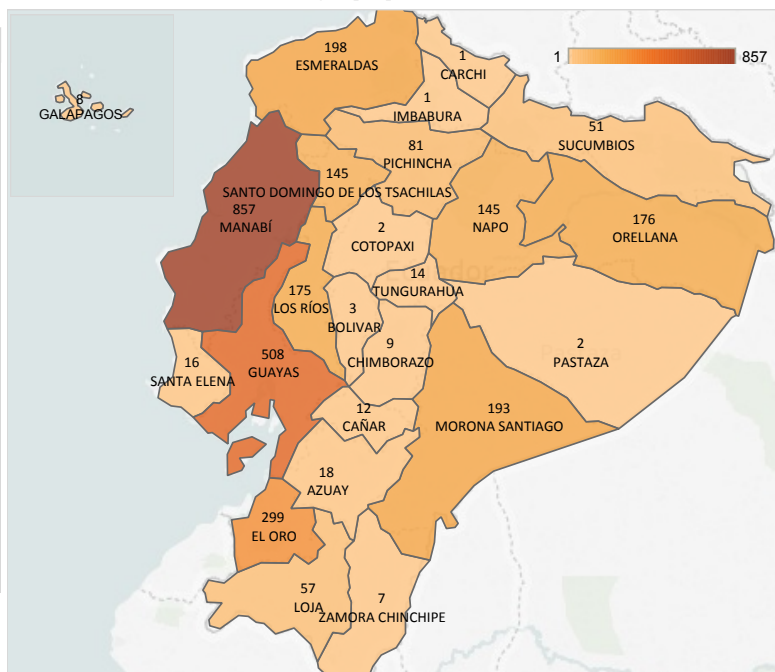
Provincia	SE 01-49	SE 50	Total
MANABÍ	846	11	857
GUAYAS	503	5	508
EL ORO	297	2	299
ESMERALDAS	193	5	198
MORONA SANTIAGO	193		193
ORELLANA	174	2	176
LOS RÍOS	175		175
NAPO	144	1	145
SANTO DOMINGO DE LOS TSACHILAS	143	2	145
PICHINCHA	79	2	81
LOJA	47	10	57
SUCUMBIOS	51		51
AZUAY	18		18
SANTA ELENA	16		16
TUNGURAHUA	14		14
CAÑAR	12		12
CHIMBORAZO	9		9
GALAPAGOS	8		8
ZAMORA CHINCHIPE	7		7
BOLIVAR	3		3
COTOPAXI	2		2
PASTAZA	2		2
CARCHI	1		1
IMBABURA	1		1
<b>Total</b>	<b>2.938</b>	<b>40</b>	<b>2.978</b>

Fuente: Subsistema de vigilancia SIVE\_ALERTA

FALLECIDOS:

Hasta la SE 50 se ha reportado 1 fallecido por dengue grave

Total de casos de Dengue, por provincias. Ecuador SE 50/ 2018.



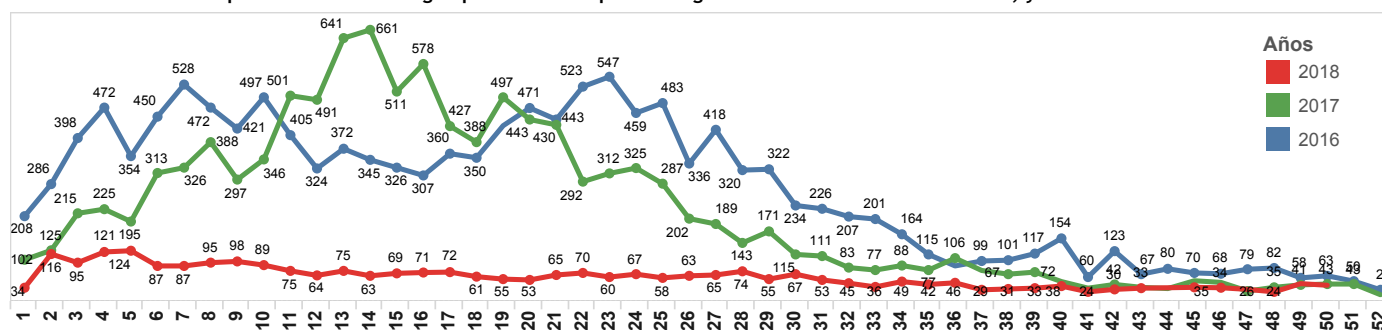
Fuente: Subsistema de vigilancia SIVE\_ALERTA

Casos confirmados de Dengue sin signos de alarma (DSSA), Dengue con signos de alarma (DCSA) y Dengue grave (DG), por provincias. Ecuador SE 50/2018

Provincia (grupo)	A90X Dengue sin complicaciones	A91X Dengue con signos de alarma	A91X Dengue grave	A90X Dengue sin complicaciones	A91X Dengue con signos de alarma	A91X Dengue grave	Total	Total
MANABÍ	28,31%	0,47%		843	14		28,78%	857
GUAYAS	16,86%	0,17%	0,03%	502	5	1	17,06%	508
EL ORO	9,81%	0,24%		292	7		10,04%	299
ESMERALDAS	6,35%	0,27%	0,03%	189	8	1	6,65%	198
MORONA SANTIAGO	5,31%	1,14%	0,03%	158	34	1	6,48%	193
ORELLANA	5,64%	0,24%	0,03%	168	7	1	5,91%	176
LOS RÍOS	5,88%			175			5,88%	175
NAPO	4,84%	0,03%		144	1		4,87%	145
SANTO DOMINGO DE LOS TSACHILAS	4,50%	0,34%	0,03%	134	10	1	4,87%	145
PICHINCHA	2,62%	0,10%		78	3		2,72%	81
LOJA	1,78%	0,13%		53	4		1,91%	57
SUCUMBIOS	1,34%	0,37%		40	11		1,71%	51
AZUAY	0,60%			18			0,60%	18
SANTA ELENA	0,40%	0,13%		12	4		0,54%	16
TUNGURAHUA	0,47%			14			0,47%	14
CAÑAR	0,37%	0,03%		11	1		0,40%	12
CHIMBORAZO	0,30%			9			0,30%	9
GALAPAGOS	0,27%			8			0,27%	8
ZAMORA CHINCHIPE	0,24%			7			0,24%	7
BOLIVAR	0,10%			3			0,10%	3
COTOPAXI	0,03%	0,03%		1	1		0,07%	2
PASTAZA	0,07%			2			0,07%	2
CARCHI	0,03%			1			0,03%	1
IMBABURA	0,03%			1			0,03%	1
<b>Total</b>	<b>96,14%</b>	<b>3,69%</b>	<b>0,17%</b>	<b>2.863</b>	<b>110</b>	<b>5</b>	<b>100,00%</b>	<b>2.978</b>

Fuente: Subsistema de vigilancia SIVE\_ALERTA

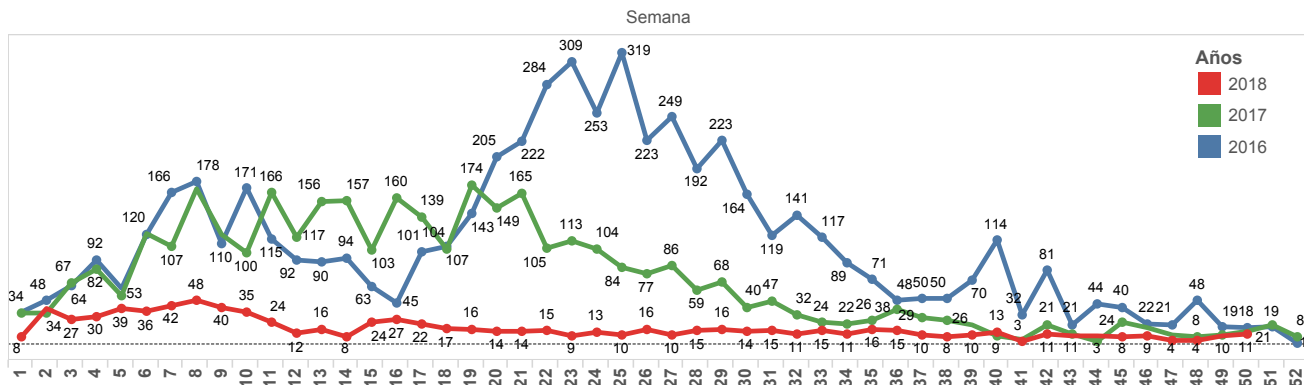
Comportamiento del Dengue por Semanas Epidemiológicas 01 hasta 52 años 2016-2017; y SE 01-50 año 2018



Fuente: Subsistema de vigilancia SIVE\_ALERTA

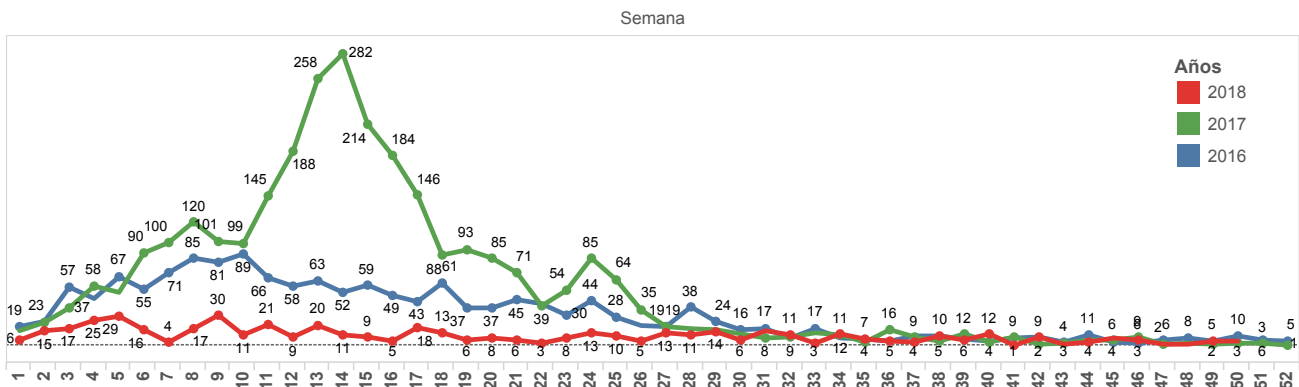
## ENFERMEDADES TRANSMITIDAS POR VECTORES DENGUE. Ecuador, SE 50/ 2018

**Comportamiento del Dengue por Semanas Epidemiológicas MANABÍ. Ecuador SE 01 a la 52 de los años 2016, 2017 y SE 50/ 2018**



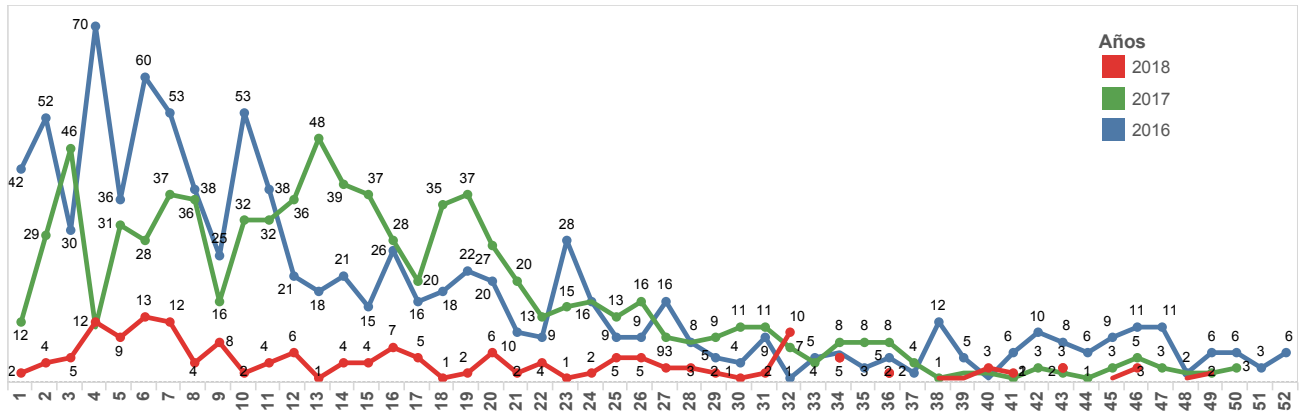
Fuente: Subsistema de vigilancia SIVE\_ALERTA

**Comportamiento del Dengue por Semanas Epidemiológicas GUAYAS. Ecuador SE 01 a la 52 de los años 2016, 2017 y SE 50/2018**



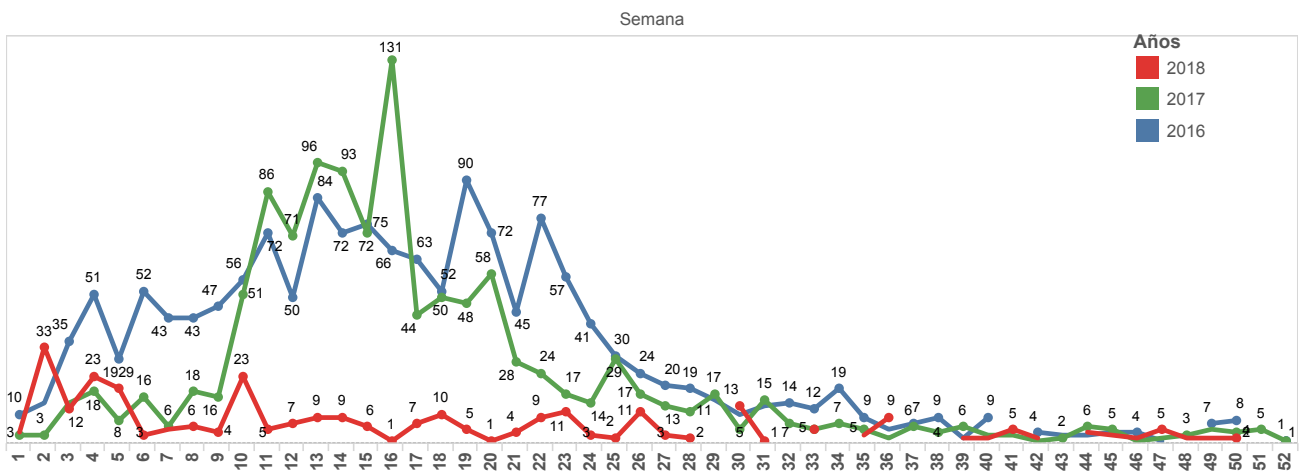
Fuente: Subsistema de vigilancia SIVE\_ALERTA

**Comportamiento del Dengue por Semanas Epidemiológicas LOS RIOS. Ecuador SE 01 a la 52 de los años 2016, 2017 y SE 50/2018**



Fuente: Subsistema de vigilancia SIVE\_ALERTA

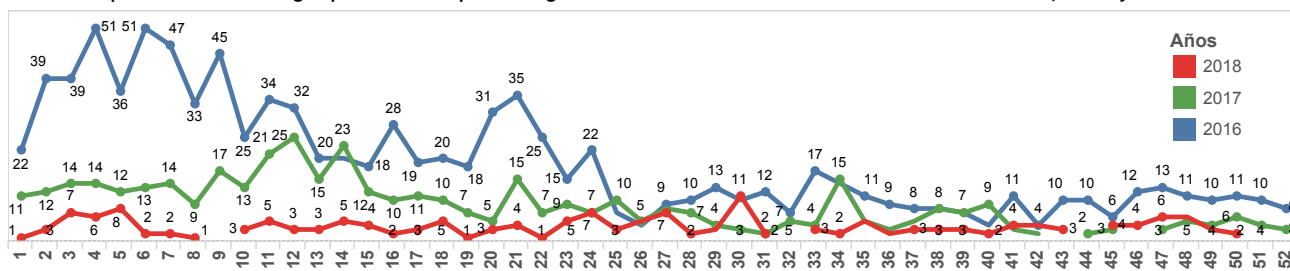
**Comportamiento del Dengue por Semanas Epidemiológicas EL ORO. Ecuador SE 01 a la 52 de los años 2016, 2017 y SE 50/ 2018**



Fuente: Subsistema de vigilancia SIVE\_ALERTA

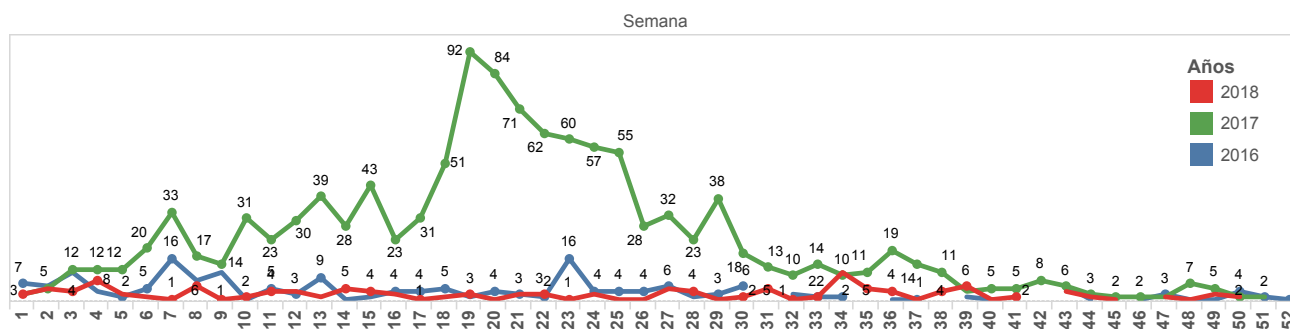
## ENFERMEDADES TRANSMITIDAS POR VECTORES DENGUE. Ecuador, SE 50/ 2018

**Comportamiento del Dengue por Semanas Epidemiológicas ORELLANA. Ecuador SE 01 a la 52 de los años 2016, 2017 y SE 50/2018**



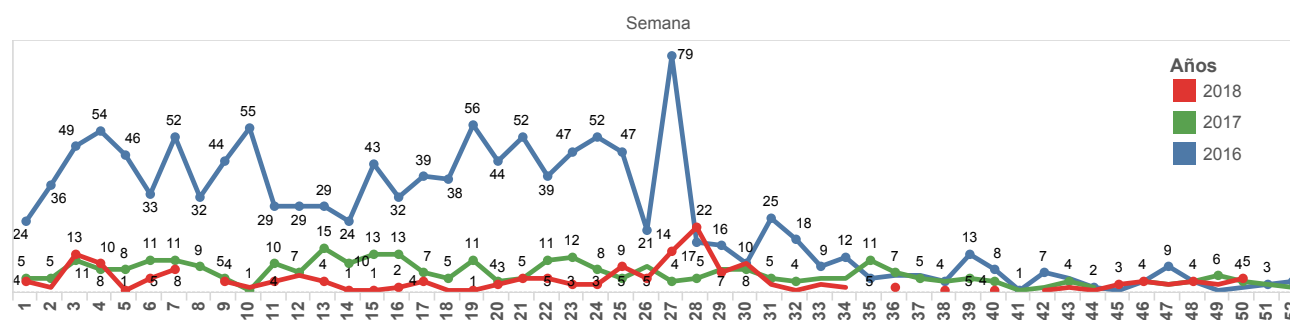
Fuente: Subsistema de vigilancia SIVE\_ALERTA

**Comportamiento del Dengue por Semanas Epidemiológicas SANTO DOMINGO DE LOS TSACHILAS. Ecuador SE 01 a la 52 de los años 2016, 2017 y SE 50/ 2018**



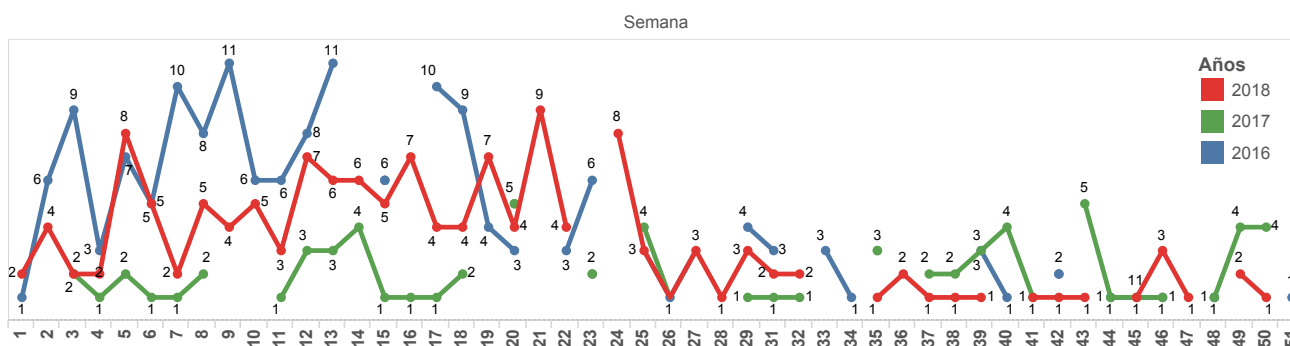
Fuente: Subsistema de vigilancia SIVE\_ALERTA

**Comportamiento del Dengue por Semanas Epidemiológicas ESMERALDAS. Ecuador SE 01 a la 52 de los años 2016, 2017 y SE 50/2018**



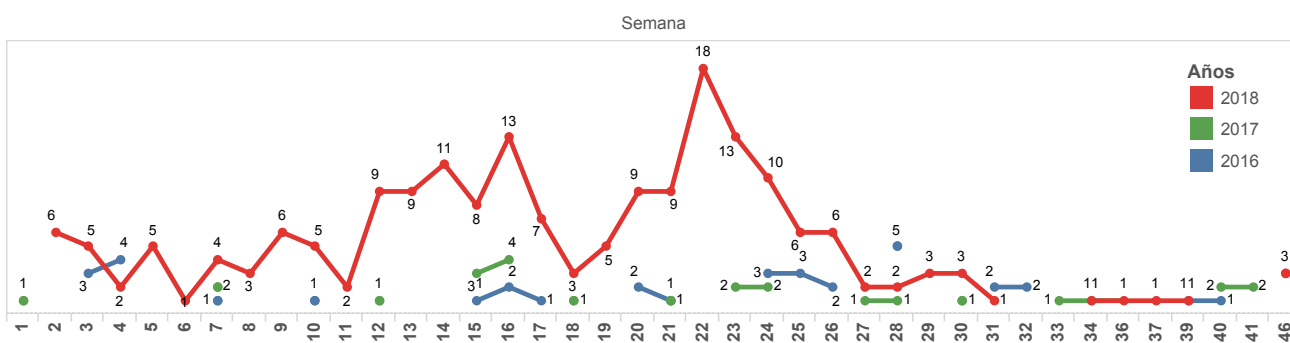
Fuente: Subsistema de vigilancia SIVE\_ALERTA

**Comportamiento del Dengue por Semanas Epidemiológicas NAPO. Ecuador SE 01 a la 52 de los años 2016, 2017 y SE 50/2018**



Fuente: Subsistema de vigilancia SIVE\_ALERTA

**Comportamiento del Dengue por Semanas Epidemiológicas MORONA SANTIAGO. Ecuador SE 01 a la 52 de los años 2016, 2017 y SE 50/2018**



Fuente: Subsistema de vigilancia SIVE\_ALERTA

## ENFERMEDADES TRANSMITIDAS POR VECTORES

### DENGUE. Ecuador, SE 50 / 2018

#### Casos de dengue por cantones. MANABÍ SE 50/2018

Provincia	Cantón	SE 01-49	SE 50	Total
MANABÍ	PORTOVIEJO	288	4	292
	MANTA	169	2	171
	JIPIJAPA	84	2	86
	PAJAN	63		63
	CHONE	58	1	59
	TOSAGUA	56		56
	SUCRE	31	1	32
	OLMEDO	21		21
	BOLIVAR	20		20
	FLAVIO ALFARO	12		12
	EL CARMEN	9	1	10
	SAN VICENTE	8		8
	PICHINCHA	7		7
	JARAMIJO	6		6
	MONTECRISTI	4		4
	JAMA	3		3
	24 DE MAYO	2		2
	PEDERNALES	2		2
	SANTA ANA	2		2
ROCAFUERTE	1		1	
<b>Total</b>		846	11	857

Fuente: Subsistema de vigilancia SIVE\_ALERTA

#### Casos de dengue por cantones. LOS RIOS SE 50/2018

Provincia	Cantón	SE 01-49	Total
LOS RIOS	BABA	1	1
	BABAHOYO	81	81
	BUENA FE	18	18
	MOCACHE	3	3
	MONTALVO	15	15
	PALENQUE	2	2
	QUEVEDO	29	29
	QUINSALOMA	15	15
	URDANETA	1	1
	VALENCIA	4	4
	VENTANAS	3	3
	VINCES	3	3
	<b>Total</b>		175

Fuente: Subsistema de vigilancia SIVE\_ALERTA

#### Casos de dengue por cantones. EL ORO SE 50/2018

Provincia	Cantón	SE 01-49	SE 50	Total
EL ORO	MACHALA	150		150
	SANTA ROSA	52	2	54
	HUAQUILLAS	40		40
	EL GUABO	21		21
	ARENILLAS	16		16
	PORTOVELO	7		7
	ZARUMA	6		6
	PASAJE	5		5
	<b>Total</b>		297	2

Fuente: Subsistema de vigilancia SIVE\_ALERTA

#### Casos de dengue por cantones. GUAYAS SE 50/2018

Provincia	Cantón	SE 01-49	SE 50	Total	
GUAYAS	GUAYAQUIL	356	4	360	
	DURAN	33		33	
	DAULE	32		32	
	MILAGRO	24		24	
	EMPALME	11		11	
	GNRAL. ANTONIO ELIZALDE	10		10	
	SAN JACINTO DE YAGUACHI	7	1	8	
	NARANJAL	7		7	
	PLAYAS	7		7	
	SAMBORONDON	6		6	
	SIMON BOLIVAR	4		4	
	SALITRE	3		3	
	ALFREDO BAQUERIZO MOR..	1		1	
	BALAO	1		1	
	EL TRIUNFO	1		1	
	<b>Total</b>		503	5	508

Fuente: Subsistema de vigilancia SIVE\_ALERTA

#### Casos de dengue por cantones. ESMERALDAS SE 50/2018

Provincia	Cantón	SE 01-49	SE 50	Total
ESMERALDAS	ESMERALDAS	108	2	110
	SAN LORENZO	27		27
	ATACAMES	26		26
	QUININDE	20	3	23
	MUISNE	6		6
	RIOVERDE	4		4
	ELOY ALFARO	2		2
<b>Total</b>		193	5	198

Fuente: Subsistema de vigilancia SIVE\_ALERTA

#### Casos de dengue por cantones. SANTO DOMINGO DE LOS TSACHILAS SE 50/ 2018

Provincia	Cantón	SE 01-49	SE 50	Total
SANTO DOMINGO DE LOS TSACHILAS	SANTO DOMINGO	114	1	115
	LA CONCORDIA	29	1	30
<b>Total</b>		143	2	145

Fuente: Subsistema de vigilancia SIVE\_ALERTA

#### Casos de dengue por cantones. MORONA SANTIAGO SE 50/2018

Provincia	Cantón	SE 01-49	Total
MORONA SANTIAGO	MORONA	153	153
	TAISHA	37	37
	SUCUA	2	2
	PALORA	1	1
<b>Total</b>		193	193

Fuente: Subsistema de vigilancia SIVE\_ALERTA

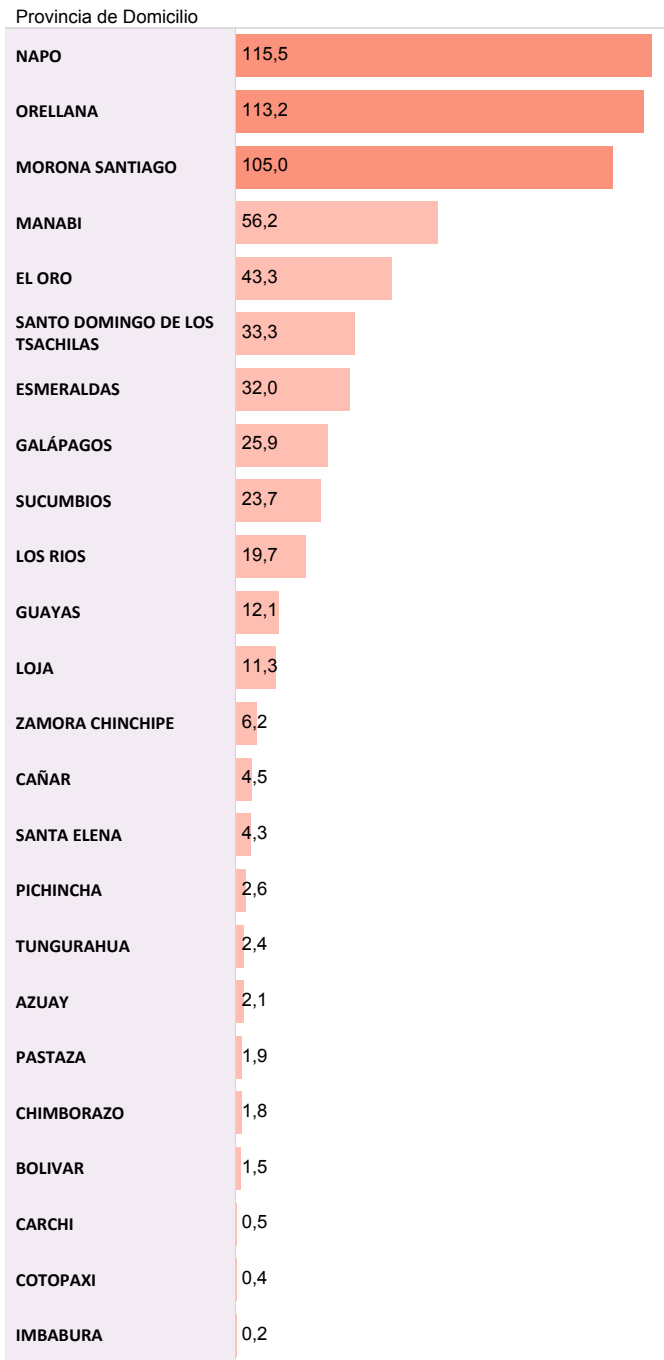
#### Casos de dengue por cantones. ORELLANA SE 50/ 2018

Provincia	Cantón	SE 01-49	SE 50	Total
ORELLANA	ORELLANA	145	1	146
	LA JOYA DE LOS SACHAS	25	1	26
	LORETO	4		4
<b>Total</b>		174	2	176

Fuente: Subsistema de vigilancia SIVE\_ALERTA

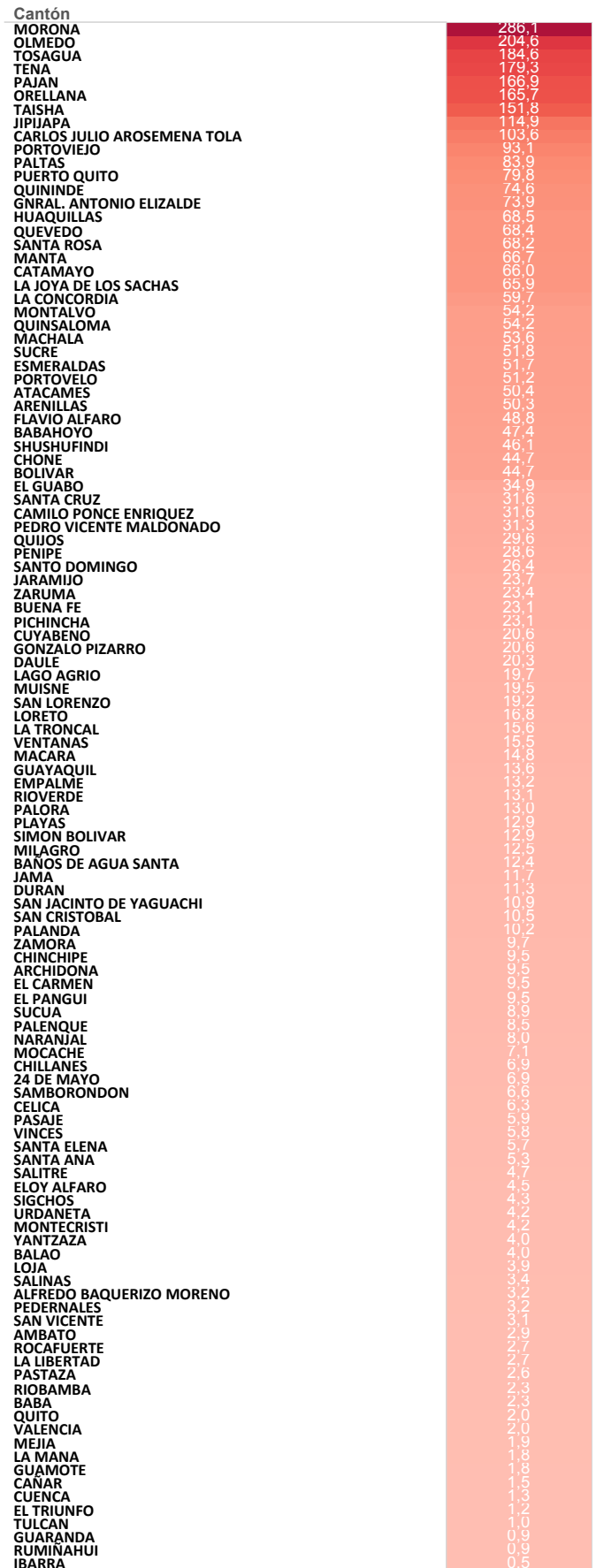
**ENFERMEDADES TRANSMITIDAS POR VECTORES**  
DENGUE. Ecuador, SE 50 / 2018

Tasa de incidencia por 100.000 habitantes a Nivel Nacional casos de DSSA - DG - DCSA confirmados, por provincia. Ecuador SE 50 del 2018



Fuente: Subsistema de vigilancia SIVE\_ALERTA

Tasa de incidencia por 100.000 habitantes a Nivel Nacional casos de DSSA - DG - DCSA confirmados, por cantones. Ecuador SE 50 del 2018



Fuente: Subsistema de vigilancia SIVE\_ALERTA

## ENFERMEDADES TRANSMITIDAS POR VECTORES DENGUE. Ecuador, SE 50/ 2018

### Población afectada por grupo etario, DSSA

Grupo de edad	% de total		Casos		% de total Total	Casos Total
	SE 01-49	SE 50	SE 01-49	SE 50		
de 0 a 11 meses	3,68%	0,00%	104	0	3,63%	104
de 1 a 4 años	7,86%	2,50%	222	1	7,79%	223
de 5 a 9 años	10,02%	2,50%	283	1	9,92%	284
de 10 a 14 años	9,71%	5,00%	274	2	9,64%	276
de 15 a 19 años	9,95%	15,00%	281	6	10,02%	287
de 20 a 49 años	46,51%	62,50%	1.313	25	46,73%	1.338
de 50 a 64 años	8,22%	10,00%	232	4	8,24%	236
más 65 años	4,04%	2,50%	114	1	4,02%	115
<b>Total</b>	<b>100,00%</b>	<b>100,00%</b>	<b>2.823</b>	<b>40</b>	<b>100,00%</b>	<b>2.863</b>

Fuente: Subsistema de vigilancia SIVE\_ALERTA

### Población afectada por grupo etario DCSA

GRUPO ETARIO	% de total		Casos	
	SE 01-50	SE 01-50	Total	Total
de 0 a 11 meses	1,82%	2	1,82%	2
de 1 a 4 años	10,91%	12	10,91%	12
de 5 a 9 años	10,91%	12	10,91%	12
de 10 a 14 años	10,00%	11	10,00%	11
de 15 a 19 años	9,09%	10	9,09%	10
de 20 a 49 años	46,36%	51	46,36%	51
de 50 a 64 años	8,18%	9	8,18%	9
mas de 65	2,73%	3	2,73%	3
<b>Total general</b>	<b>100,00%</b>	<b>110</b>	<b>100,00%</b>	<b>110</b>

Fuente: Subsistema de vigilancia SIVE\_ALERTA

### Población afectada por grupo etario DG

GRUPO ETARIO	% de total		Casos	
	SE 01-50	SE 01-50	Total	Total
de 10 a 14 años	20,00%	1	20,00%	1
de 15 a 19 años	40,00%	2	40,00%	2
de 20 a 49 años	40,00%	2	40,00%	2
<b>Total</b>	<b>100,00%</b>	<b>5</b>	<b>100,00%</b>	<b>5</b>

Fuente: Subsistema de vigilancia SIVE\_ALERTA

### Reporte de casos de Dengue con signos de alarma y Dengue grave por parte de la RPIS y Red Complementaria, hasta la SE 50/ 2018

Zona	% de Total			Casos			% de Total Total	Casos Total
	PRIVADO	RPIS (IESS)	RPIS (MSP)	PRIVADO	RPIS (IESS)	RPIS (MSP)		
ZONA 6		6,25%	34,69%		1	34	30,43%	35
ZONA 4		62,50%	16,33%		10	16	22,61%	26
ZONA 1			21,43%			21	18,26%	21
ZONA 7		12,50%	9,18%		2	9	9,57%	11
ZONA 2			9,18%			9	7,83%	9
ZONA 5		6,25%	5,10%		1	5	5,22%	6
ZONA 8		6,25%	3,06%		1	3	3,48%	4
ZONA 9	100,00%	6,25%		1	1		1,74%	2
ZONA 3			1,02%			1	0,87%	1
<b>Total</b>	100,00%	100,00%	100,00%	1	16	98	100,00%	115

Fuente: Subsistema de vigilancia SIVE\_ALERTA

NOTA: El número de casos presentados en esta gaceta puede variar debido al proceso de actualización semanal.



# MINISTERIO DE SALUD PÚBLICA

SUBSECRETARÍA DE VIGILANCIA DE LA SALUD PÚBLICA  
DIRECCIÓN NACIONAL DE VIGILANCIA EPIDEMIOLÓGICA



## ENFERMEDADES TRANSMITIDAS POR VECTORES INFORME MALARIA

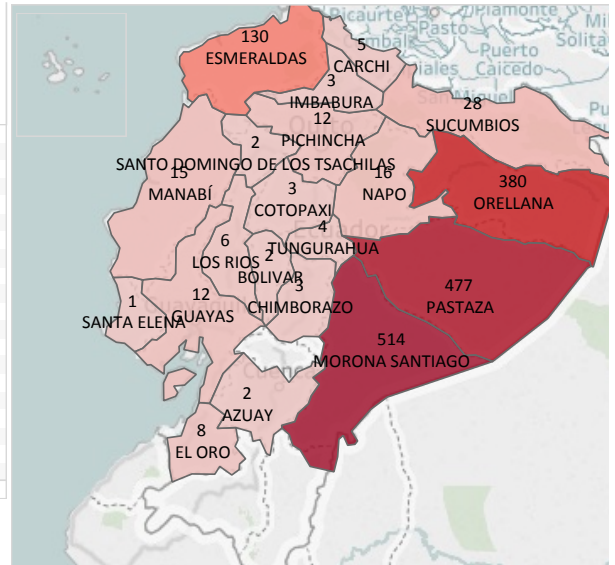
Semana Epidemiológica (SE) 50/ 2018. Ecuador

Fecha de reporte: 18/ 12 / 2018, 14h30

### Total de casos confirmados de Malaria SE 50 /2018

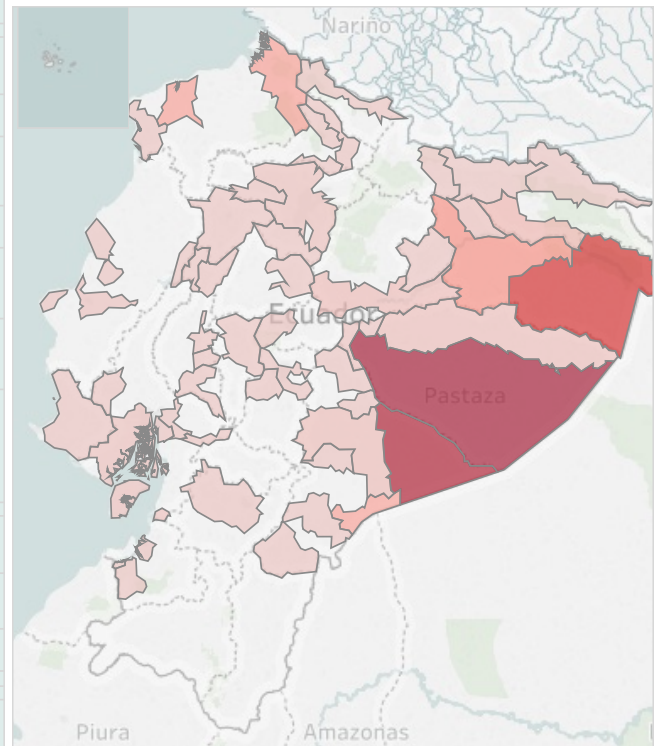
PROVINCIA DE DOMICILIO	B500-B509 Malaria complicada por Plasmodium falciparum	B519 Malaria no complicada por Plasmodium vivax	B500 Malaria no complicada por Plasmodium Falciparum	Total
MORONA SANTIAGO	1	503	10	514
PASTAZA	2	448	27	477
ORELLANA		377	3	380
ESMERALDAS	4	3	123	130
SUCUMBIOS		28		28
NAPO	1	15		16
MANABÍ		14	1	15
GUAYAS	1	8	3	12
PICHINCHA		11	1	12
EL ORO		7	1	8
LOS RIOS		6		6
CARCHI		3	2	5
TUNGURAHUA		4		4
CHIMBORAZO	2	1		3
COTOPAXI		2	1	3
IMBABURA		3		3
AZUAY		2		2
BOLIVAR		2		2
SANTO DOMINGO DE LOS T..		1	1	2
SANTA ELENA		1		1
<b>Total general</b>	<b>11</b>	<b>1.439</b>	<b>173</b>	<b>1.623</b>

### Casos confirmados de Malaria por Provincia. Ecuador SE 50/2018



Fuente: SIVE-Alerta

### Casos confirmados de Malaria por Cantón Ecuador SE 50/2018

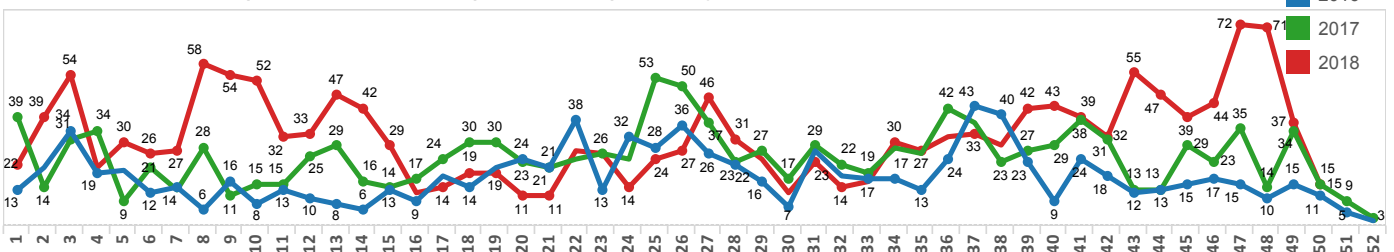


Fuente: SIVE-Alerta

### Total de casos confirmados de Malaria por provincia y cantón SE 50/2018

PROVINCIA DE DOMICILIO	Cantón Domicilio	SE 01-49	SE 50	Total
AZUAY	CUENCA	2		2
BOLIVAR	GUARANDA	2		2
CARCHI	TULCAN	3		3
CHIMBORAZO	RIOBAMBA	2		2
COTOPAXI	COLTA	3		3
	LATACUNGA	4		4
	NACHALA	2		2
EL ORO	PIZAS	1		1
	ARENILLAS	1		1
	HUAQUILLAS	1		1
ESMERALDAS	SAN LORENZO	64		64
	ESMERALDAS	5		5
	MUISNE	3		3
	GUAYAQUIL	6		6
	DURAN	1		1
GUAYAS	EL TRIUNFO	1		1
	PEDRO CARBO	1		1
	SAN JACINTO DE YAGUA..	1		1
IMBABURA	IBARRA	1		1
	OTAVALO	1		1
	SAN MIGUEL DE URQUO..	2		2
	VENTANAS	1		1
LOS RIOS	BABAHOYO	1		1
	BUENA FE	1		1
	URDANETA	1		1
	VALENCIA	1		1
MANABÍ	PORTOVIEJO	6		6
	MANGA DEL CURA	3		3
	MANTA	2		2
	SAN VICENTE	1		1
	TOSAGUA	1		1
MORONA SANTIAGO	TAISHA	423	7	430
	TIWINTZA	60		60
	MORONA	14		14
	SUCUA	3		3
	GUALAQUIZA	2		2
	HUAMBOYA	2		2
	PALORA	2		2
	LIMON INDANZA	1		1
NAPO	TEÑA	16		16
ORELLANA	AGUARICO	2/3	6	2/9
	ORELLANA	32		32
	LA JOYA DE LOS SACHAS	8		8
	LORETO	1		1
PASTAZA	PASTAZA	457	2	459
	ARAJUNO	11		11
	MERA	6		6
	SANTA CLARA	1		1
PICHINCHA	QUITO	10		10
	MEJIA	1		1
SANTA ELENA	SAN MIGUEL DE LOS BA..	1		1
SANTO DOMINGO DE LOS T..	SANTA ELENA	1		1
	SANTO DOMINGO	2		2
	SHUSHUFINDI	25		25
SUCUMBIOS	CASCALES	1		1
	LAGO AGRIO	1		1
	PUTUMAYO	1		1
TUNGURAHUA	AMBATO	4		4
<b>Total general</b>		<b>1.608</b>	<b>15</b>	<b>1.623</b>

### Comportamiento de Malaria por Semanas Epidemiológicas 01 hasta 52 años 2016-2017; SE 01- 50/2018



CASOS DE MALARIA NO COMPLICADA POR *P. vivax* SE 50/2018

PROVINCIA DE DOMICILIO	Cantón Domicilio	Parroq Domicilio	B519 Malaria no complicada por Plasmodium vivax
AZUAY	CUENCA	YANUNCAY	2
BOLIVAR	GUARANDA	SALINAS	2
CARCHI	TULCAN	GONZALEZ SUÑEZ	1
CHIMBORAZO	RIOBAMBA	TULCAN (CAB. CANT)	1
COTOPAXI	LATACUNGA	RIOBAMBA	1
		BELISARIO QUEVEDO (GUANAILIN)	1
		LA MATRIZ	1
		LA PROVIDENCIA	1
EL ORO	MACHALA	MACHALA	1
		MACHALA (CAB. CANT)	1
	PIÑAS	PIÑAS GRANDE	2
	ARENILLAS	CARCABON	1
	HUAQUILLAS	MILTON REYES	1
ESMERALDAS	ESMERALDAS	BARTOLOME RUIZ (CÉSAR FRANCO CARRIÓN)	1
		ESMERALDAS	1
	SAN LORENZO	SAN LORENZO	1
	GUAYAQUIL	TARQUI	4
GUAYAS	DURÁN	PASCUALES	1
		ELOY ALFARO (DURÁN)	1
	PEDRO CARBO	PEDRO CARBO	1
	SAN JACINTO DE YAGUACHI	SAN JACINTO DE YAGUACHI	1
IMBABURA	IBARRA	LA DOLOROSA DEL PRIORATO	1
	OTAVALO	SAN RAFAEL	1
	SAN MIGUEL DE URQUQUI	LA MERCED DE BUENOS AIRES	1
	VENTANAS	VENTANAS	2
LOS RIOS	DABAHOYO	CLEMENTE BAQUERIZO	1
	BUENA FE	SAN JACINTO DE BUENA F	1
	URDANETA	RICAUARTE	1
	VALENCIA	VALENCIA	2
		18 DE OCTUBRE	2
MANABÍ	PORTOVIEJO	SAN PABLO	2
		ANDRÉS DE VERA	2
		PORTOVIEJO	2
	MANGA DEL CURA	MANGA DEL CURA	4
	MANTA	ELOY ALFARO	1
	SAN VICENTE	MANTA	1
	TOSAGUA	SAN VICENTE	1
		TOSAGUA	1
		HUASAGA (CAB EN WAMPUIK)	271
	TAISHA	TUJUTINTZA	111
		TAISHA	18
		PUMPUENTSA	16
		MACUMA	3
MORONA SANTIAGO	TIWINTZA	SAN JOSE DE MORONA	32
	MORONA	SEVILLA DON BOSCO	12
		GENERAL PROAÑO	1
	SUCUA	MACAS	1
	GUALAQUIZA	BUMBOIZA	1
	HUAMBOYA	BUENOS AIRES	1
	FALGONA	CHIGUAZA	2
	LIMON INDANZA	PALORA (METZERA)	2
NAPO	TENA	SAN ANTONIO (CAB EN SAN ANTONIO CENTRO)	1
		CHONTAPUNTA	13
		TENA	13
		TENENI	129
	AGUARICO	SANTA MARIA DE HUIRIRIMA	109
		CAPITAN AUGUSTO RIVADENEYRA	15
		YASUNI	11
		NUEVO ROCAFUERTE	11
ORELLANA		CONONACO	1
		ALEJANDRO LABAKA	70
	ORELLANA	EL EDEN	14
		PUERTO FRANCISCO DE ORELLANA (EL COCA)	3
		INES ARANGO (CAB. EN WESTERN)	3
		POMEYRA	6
	LA JOYA DE LOS SACHAS	LA JOYA DE LOS SACHAS	1
		SAN SEBASTIAN DEL COCA	1
	LÓRETO	SAN JOSE DE DAHUANO	1
		MONTALVO (ANDOAS)	324
		RIO TIGRE	48
PASTAZA	PASTAZA	RIO CORRIENTES	12
		PUYO	12
		TARQUI	1
		SARAYACU	1
		SIMON BOLIVAR (CAB. EN MUSHULLACTA)	1
	ARAJUNO	CURARAY	8
		ARAJUNO	4
	MERA	SIERRA MADRE TIERRA	1
	SANTA CLARA	SANTA CLARA	1
PICHINCHA	QUITO	AMAGUARA	4
		CALDERON (CARAPUNGO)	1
		CONOCOTO	1
		GUAMAN	1
		LLANO CHICO	1
		MARISCAL SUCRE	1
		QUITUMBE	1
		SOLANDA	1
		WAGHACHI	1
SANTA ELENA	SAN MIGUEL DE LOS BANCOS	SAN MIGUEL DE LOS BANCOS	1
SANTO DOMINGO DE LOS TSACHI..	SANTA ELENA	SANTA ELENA (CAB. CANT)	1
	SANTO DOMINGO	BOMBOL	1
		PANALOCCHA	14
	SHUSHUFINDI	SHUSHUFINDI	6
SUCUMBOS	CASCALES	SAN ROQUE (CAB. EN SAN VICENTE)	5
	LAGO AGRIO	EL DORADO DE CASCALES	1
	PUTUMAYO	NUEVA LOJA	1
		PUERTO EL CARMEN DEL PUTUMAYO	1
TUNGURAHUA	AMBATO	AMBATO	1
		LA MERCED	1
		MATRIZ	1
		SAN FERNANDO (PASA SAN FERNANDO)	1
<b>Total general</b>			<b>1.439</b>

Fuente: SIVE-Alerta

CASOS DE MALARIA NO COMPLICADA POR *P. falciparum* SE 50/2018

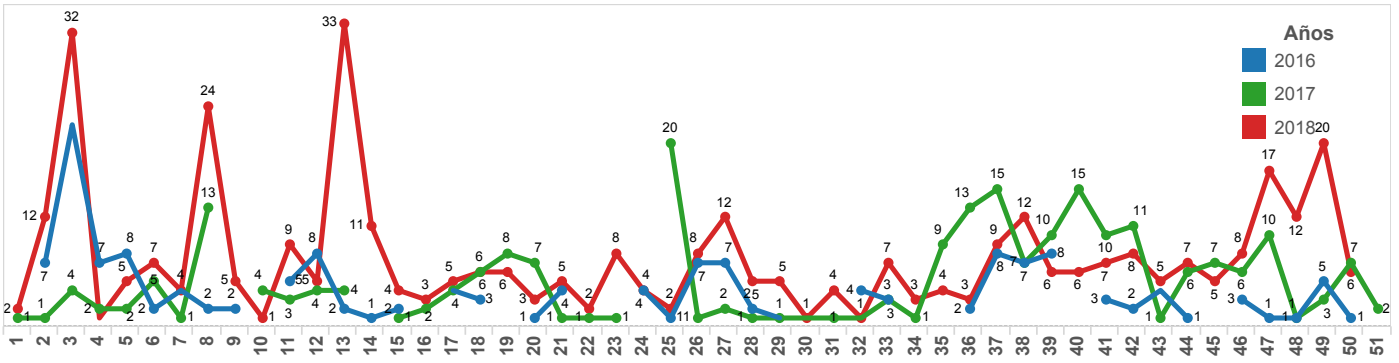
PROVINCIA DE DOMICILIO	Cantón Domicilio	Parroq Domicilio	B500-B509 Malaria complicada por Plasmodium falciparum	B500 Malaria no complicada por Plasmodium Falciparum
CARCHI	TULCAN	TOBAR DONOSO (LA BOCANA DE CAMUMBI)		2
CHIMBORAZO	COLTA	CAJABAMBA	1	
CHIMBORAZO	RIOBAMBA	SAN LUIS	1	
COTOPAXI	LATACUNGA	TANICUCHI		1
COTOPAXI	MACHALA	LA PROVIDENCIA		1
		SAN LORENZO	1	29
		MATAJE (CAB. EN SANTANDER)	1	21
	SAN LORENZO	ALTO TAMBO (CAB EN GUADUAL)		4
		SAN PEDRO		4
		CALDERON		1
		LAMBILLO		1
ESMERALDAS		TULUMB (CAB. EN RICAURTE)		1
		SIMON PLATA TORRES	1	47
		SACHINA		4
		5 DE AGOSTO		3
	ESMERALDAS	BARTOLOME RUIZ (CÉSAR FRANCO CARRIÓN)		2
		VOLETA LARGA	1	1
	MUISNE	SAN JOSE DE CHAMANGA	1	4
		BOLIVAR		2
GUAYAS	GUAYAQUIL	LEPAMENDI	1	2
MANABÍ	EL TRIUNFO	EL TRIUNFO		1
MANABÍ	MANGA DEL CURA	MANGA DEL CURA		1
MORONA SANTIAGO	TAISHA	HUASAGA (CAB EN WAMPUIK)		9
NAPO	TENA	TUJUTINTZA	1	
NAPO	TENA	TENA	1	
ORELLANA	AGUARICO	NUEVO ROCAFUERTE	1	1
ORELLANA	ORELLANA	YASUNI		1
		EL DORADO		1
		RIO CORRIENTES	1	16
PASTAZA	PASTAZA	RIO TIGRE		3
		TARQUI		4
		MONTALVO (ANDOAS)		2
	ARAJUNO	PUYO	1	2
	MERA	ARAJUNO		2
PICHINCHA	QUITO	SIERRA		1
SANTO DOMINGO DE LOS TSAC..	SANTO DOMINGO	TURIBAMBA		1
		SANTO DOMINGO DE LOS COLORADOS		1
<b>Total general</b>			<b>11</b>	<b>173</b>

Fuente: SIVE-Alerta



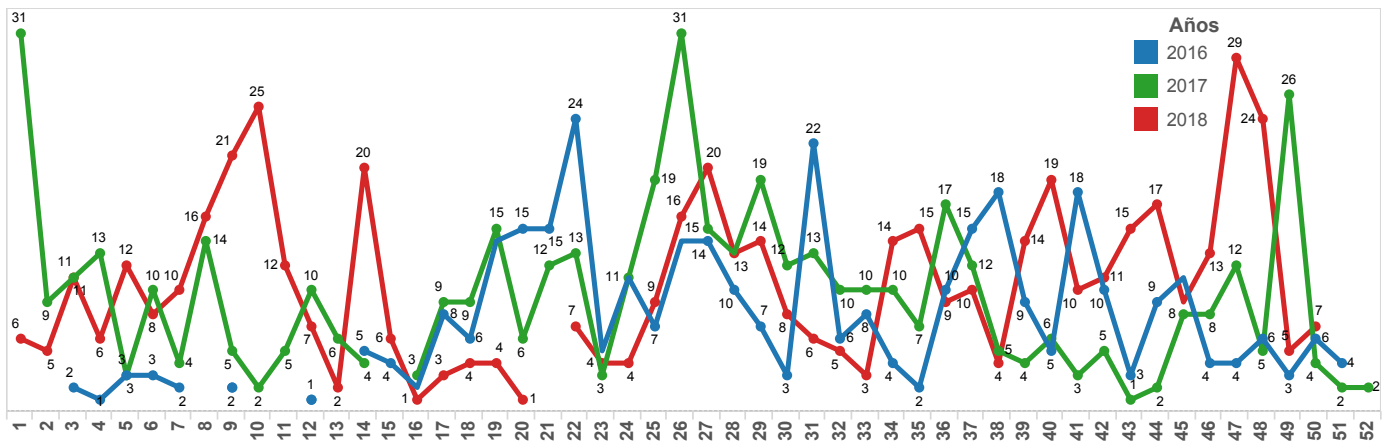
**SUBSECRETARÍA NACIONAL DE VIGILANCIA DE LA SALUD PÚBLICA**  
**DIRECCIÓN NACIONAL DE VIGILANCIA EPIDEMIOLÓGICA**  
**TENDENCIAS MALARIA**

**Comportamiento de Malaria provincia de ORELLANA por Semanas Epidemiológicas 01 hasta 52 de los años 2016-2017; SE 01-50 año 2018**



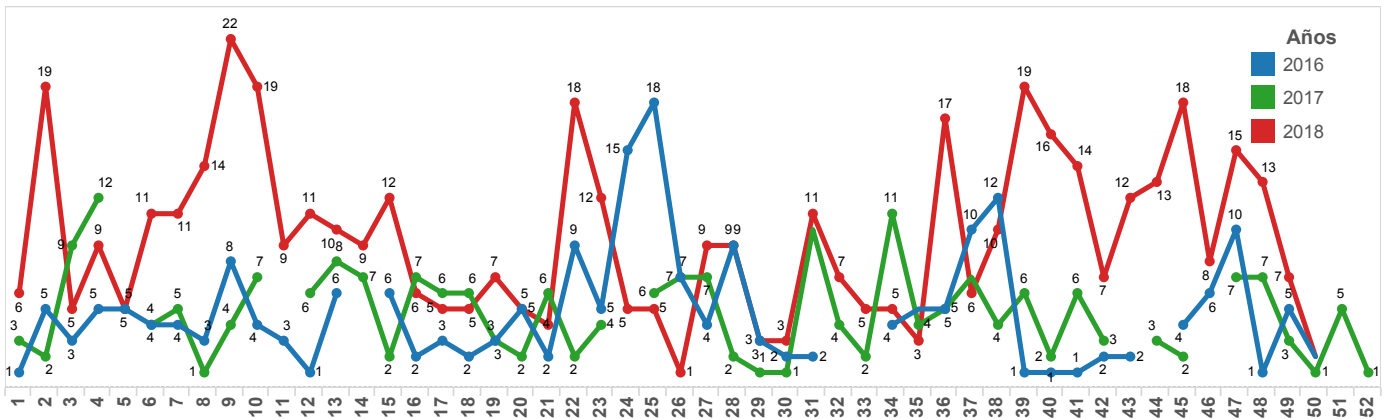
Fuente: Subsistema SIVE-ALERTA, Dirección Nacional de Vigilancia Epidemiológica

**Comportamiento de Malaria provincia de MORONA SANTIAGO por Semanas Epidemiológicas 01 hasta 52 de los años 2016-2017; SE 01-50 año 2018**



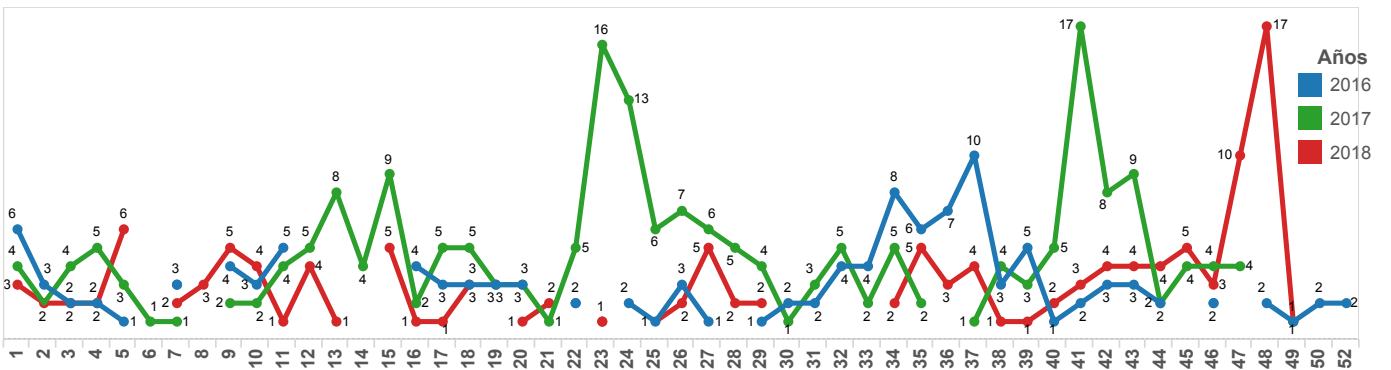
Fuente: Subsistema SIVE-ALERTA, Dirección Nacional de Vigilancia Epidemiológica

**Comportamiento de Malaria provincia de PASTAZA por Semanas Epidemiológicas 01 hasta 52 de los años 2016-2017; SE 01-50 año 2018**



Fuente: Subsistema SIVE-ALERTA, Dirección Nacional de Vigilancia Epidemiológica

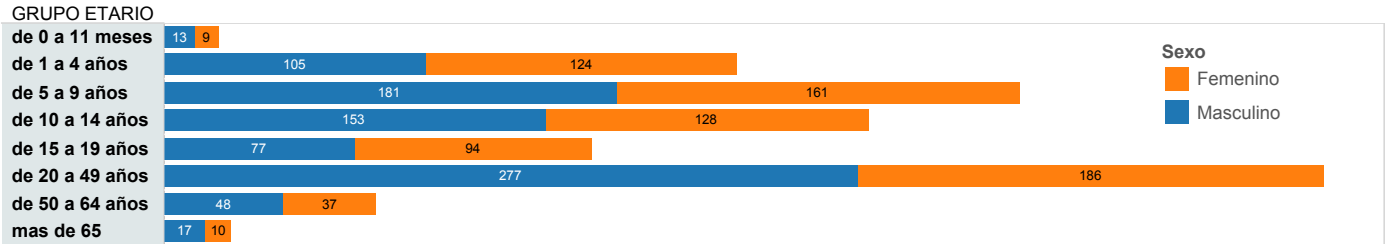
**Comportamiento de Malaria provincia de ESMERALDAS por Semanas Epidemiológicas 01 hasta 52 de los años 2016-2017; SE 01-50 año 2018**



Fuente: Subsistema SIVE-ALERTA, Dirección Nacional de Vigilancia Epidemiológica

**SUBSECRETARÍA NACIONAL DE VIGILANCIA DE LA SALUD PÚBLICA**  
**DIRECCIÓN NACIONAL DE VIGILANCIA EPIDEMIOLÓGICA**  
**ENFERMEDADES TRANSMITIDAS POR VECTORES**  
**INFORME MALARIA**  
 Semana Epidemiológica (SE) 50/ 2018. Ecuador

Casos de Malaria por edad y por sexo. Ecuador, SE 50/2018



Fuente: Subsistema SIVE-ALERTA , Dirección Nacional de Vigilancia Epidemiológica

Tasa de incidencia de malaria por 1.000 habitantes a nivel nacional, por cantones. Ecuador SE 50/2018

Tasa de incidencia de malaria por 1.000 habitantes a nivel nacional, por provincias Ecuador SE 50 /2018

Provincia	Tasa de incidencia
PASTAZA	4,40179
MORONA SANTIAGO	2,73364
ORELLANA	2,41239
ESMERALDAS	0,20746
SUCUMBIOS	0,12699
NAPO	0,12475
CARCHI	0,02715
EL ORO	0,01145
MANABI	0,00976
BOLIVAR	0,00967
TUNGURAHUA	0,00693
LOS RIOS	0,00667
IMBABURA	0,00647
COTOPAXI	0,00630
CHIMBORAZO	0,00582
SANTO DOMINGO DE LOS TSACHILAS	0,00452
PICHINCHA	0,00385
GUAYAS	0,00281
SANTA ELENA	0,00260
AZUAY	0,00234

Cantón	Tasa de incidencia
AGUARICO	71,5018
TAISHA	19,1545
PASTAZA	5,7316
TIWINTZA	2,4617
ARAJUNO	1,4015
SAN LORENZO	1,0922
ORELLANA	1,0217
SHUSHUFINDI	0,4509
MEJA	0,3666
ESMERALDAS	0,2838
SUCUA	0,2795
MORONA	0,2618
PALORA	0,2607
SAN JACINTO DE YAGUACHI	0,2458
SANTA CLARA	0,2458
TENA	0,2110
LA JOYA DE LOS SACHAS	0,2028
MANGA DEL CURA	0,1955
HUAMBOYA	0,1721
MUISNE	0,1617
LIMON INDANZA	0,1400
GUACQUIZA	0,1034
BABAHOYO	0,0860
PUTUMAYO	0,0675
PINAS	0,0675
CASCALES	0,0671
SAN MIGUEL DE URQUQUI	0,0577
TULCAN	0,0500
LORETO	0,0415
SAN VICENTE	0,0408
SAN MIGUEL DE LOS BANCOS	0,0369
URDANETA	0,0310
ARENILLAS	0,0309
VENTANAS	0,0270
TOSAGUA	0,0238
COLTA	0,0220
PEDRO CARBO	0,0198
VALENCIA	0,0191
PORTOVIEJO	0,0190
GUARANDA	0,0188
EL TRIUNFO	0,0176
HUACUILLAS	0,0171
LATACUNGA	0,0150
MACHALA	0,0141
BUENA FE	0,0125
AMBATO	0,0106
MEJA	0,0097
LAGO AGRIO	0,0087
OTAVALO	0,0082
RIOBAMBA	0,0077
MANTA	0,0077
SANTA ELENA	0,0055
IBARRA	0,0047
SANTO DOMINGO	0,0045
QUITO	0,0037
DURAN	0,0033
CUENCA	0,0033
GUAYAQUIL	0,0030

Fuente: Subsistema SIVE-ALERTA , Dirección Nacional de Vigilancia Epidemiológica

**Casos de malaria en embarazadas Ecuador SE 50/2018**

Provincia de Domicilio	Cantón Domicilio	Parroquia Domicilio	Semanas Gestación	B500 Malaria no complicada por Plasmodium Falciparum	B519 Malaria no complicada por Plasmodium Vivax	Total
ORELLANA	AGUARICO	SANTA MARIA DE HUIRIRIMA	24		1	1
			13		1	1
			21		1	1
		TIPUTINI	16		1	1
		CAPITAN AUGUSTO RIVADENEYRA	28		1	1
		YASUNI	11		1	1
PASTAZA	PASTAZA	EL DORADO	35	1	1	2
			27		1	1
		RIO TIGRE	16		1	1
ESMERALDAS	SAN LORENZO	MONTALVO (ANDOAS)	37		1	1
			39		1	1
			12		1	1
			4		1	1
			20	1	1	2
MORONA SANTIAGO	TAISHA	RIO CORRIENTES	27		1	1
			36	1	1	2
		BARTOLOM? RUIZ (C?SAR FRANCO CARRI?N)	24	1	1	2
		SIM?N PLATA TORRES	5	1	1	2
NAPO	TENA	TACHINA	5	1	1	2
			36	1	1	2
		SAN LORENZO	10	1	1	2
SUCUMBIOS	SHUSHUFINDI	TULULBI (CAB. EN RICAURTE)	12	1	1	2
			17		2	2
		PUMPUENTSA	24		1	1
SUCUMBIOS	SHUSHUFINDI	HUASAGA (CAB EN WAMPUIK)	18		1	1
			30		1	1
		TUUTINENTZA	33	1	1	2
SUCUMBIOS	SHUSHUFINDI	CHONTAPUNTA	17		1	1
		PA?ACOCCHA	33		1	1
<b>Total</b>				9	20	29

Fuente: Subsistema SIVE-ALERTA , Dirección Nacional de Vigilancia Epidemiológica



# MINISTERIO DE SALUD PÚBLICA

SUBSECRETARÍA DE VIGILANCIA DE LA SALUD PÚBLICA  
DIRECCIÓN NACIONAL DE VIGILANCIA EPIDEMIOLÓGICA

ENFERMEDADES TRANSMITIDAS POR VECTORES

**FIEBRE CHIKUNGUNYA**

Semana Epidemiológica 50 /2018, Ecuador



Número de casos confirmados de Chikungunya en Ecuador SE 01-52/2016 y SE 01-52 /2017 SE 50 / 2018

Provincia	2014	2015	2016	2017	2018	Total
ESMERALDAS		10.477	301	13		10.791
MANABI	29	10.229	339	22		10.619
GUAYAS	3	8.376	307	100	5	8.791
SANTO DOMINGO DE LO..		1.569	124	12		1.705
EL ORO		780	420	8	1	1.209
PICHINCHA	5	711	85	11		812
LOS RIOS		501	26	3		530
SANTA ELENA		347	95	4		446
AZUAY		167	13	3		183
ORELLANA		92	50	4		146
LOJA	1	42	8	9		60
CAÑAR		26	30	1		57
SUCUMBIOS		44	13			57
IMBABURA		54	1			55
CHIMBORAZO		28	24		1	53
BOLIVAR		48	3		1	52
COTOPAXI		23	7	2		32
TUNGURAHUA	1	23	4			28
GALAPAGOS		26				26
PASTAZA		25	1			26
CARCHI		20	1	1		22
MORONA SANTIAGO		1	7	1		9
ZAMORA CHINCHIPE		9				9
NAPO			1	2		3
ZONA NO DELIMITADA		1				1
<b>Total</b>	<b>39</b>	<b>33.619</b>	<b>1.860</b>	<b>196</b>	<b>8</b>	<b>35.722</b>

Fuente: SIVE-ALERTA

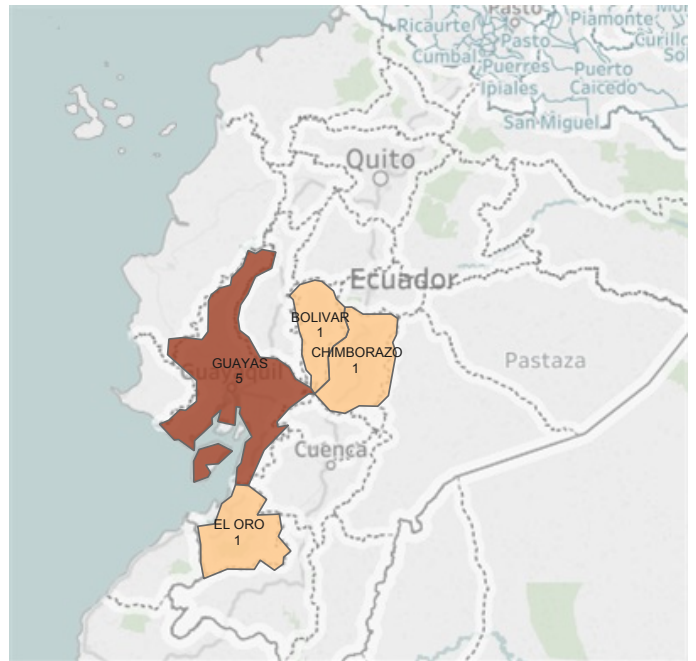
Chikungunya por provincia y cantón

Prov Domicilio	Cantón Domicilio	Año	2018	Total
GUAYAS	GUAYAQUIL		2	2
	ALFREDO BAQUERIZO MORENO		1	1
	DURAN		1	1
	SAMBORONDON		1	1
EL ORO	MACHALA		1	1
CHIMBORAZO	CUMANDA		1	1
BOLIVAR	GUARANDA		1	1
<b>Total</b>			<b>8</b>	<b>8</b>

Hasta la semana epidemiológica 50 del año 2018 se han reportado y confirmado 8 casos de Fiebre Chikungunya

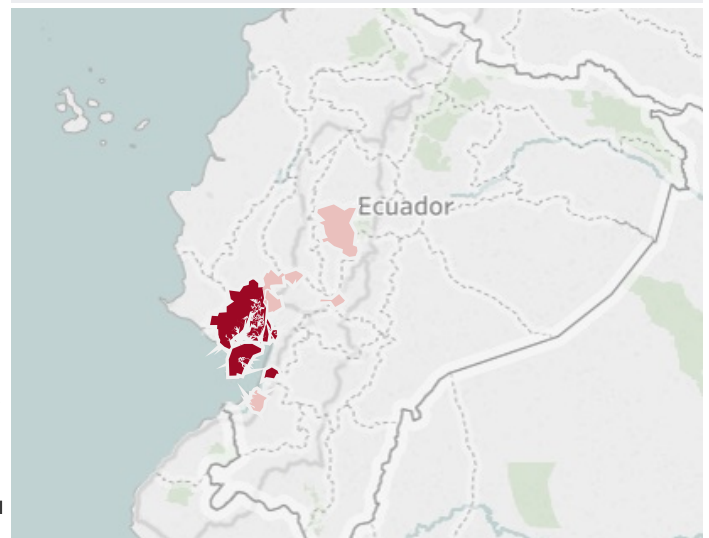
**FALLECIDOS:** En la semana epidemiológica 53/2015 se notificaron 2 defunciones relacionadas con Fiebre Chikungunya. En el año 2017, de la SE 01 hasta la SE 52 no se han reportado fallecidos por este evento, lo mismo sucede hasta la SE 50 del 2018

Número de casos confirmados de Chikungunya por Provincias. Ecuador SE 50 / 2018



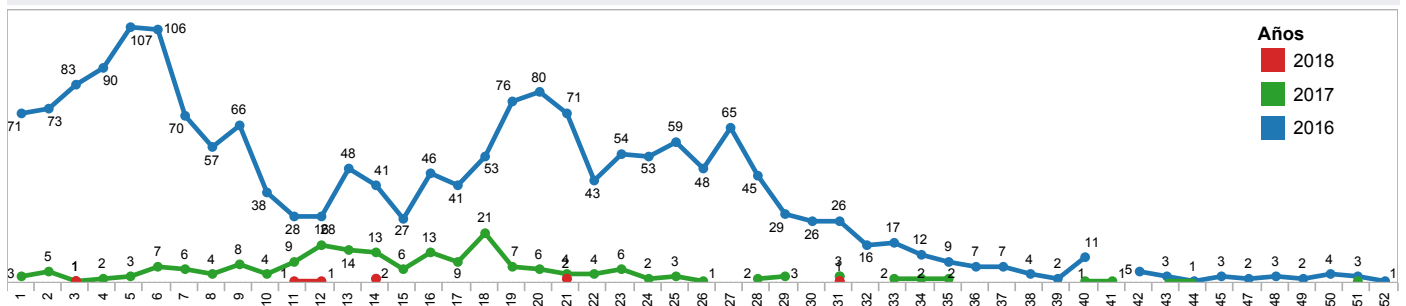
Fuente: SIVE-ALERTA

Casos confirmados de A920 Fiebre Chikungunya por Cantón Ecuador SE 50/ 2018



Fuente: SIVE-ALERTA

Comparación casos de Fiebre Chikungunya por años; por Semana Epidemiológica. Ecuador ; SE 01-52 de los años 2016, 2017, SE 01 hasta la SE 50 / año 2018

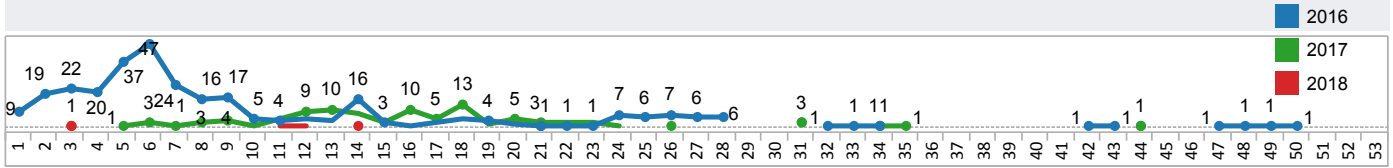


Fuente: SIVE-ALERTA

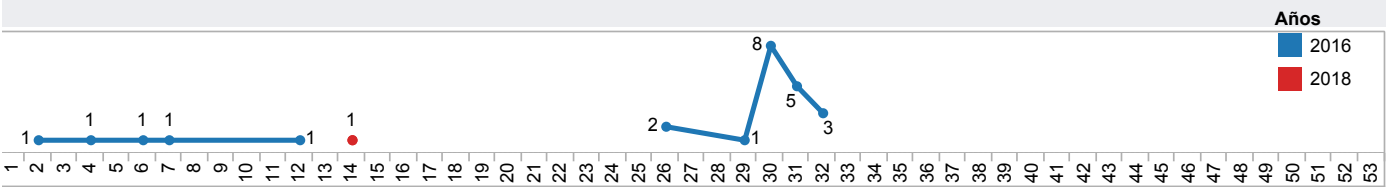
## FIEBRE CHIKUNGUNYA

Ecuador, SE 01 a la 52 de los años 2016-2017, SE 01- 50 año 2018


**Comparación casos de Fiebre Chikungunya por años, por Semana Epidemiológica, provincia GUAYAS SE 01 a la 52 de los años 2016 y 2017, SE 01 a la 50 año 2018**



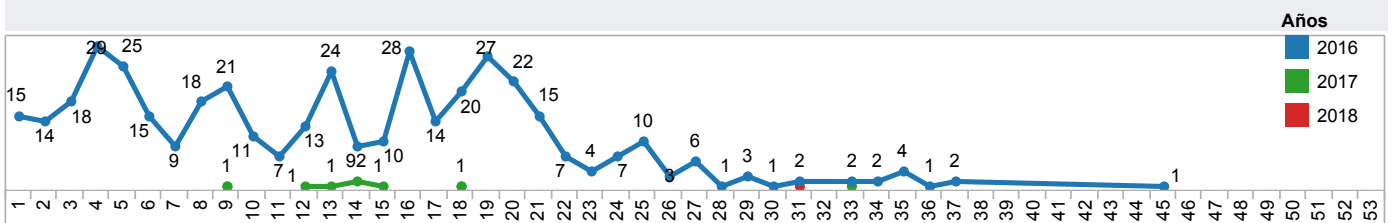
**Comparación casos de Fiebre Chikungunya por años, por Semana Epidemiológica, provincia CHIMBORAZO SE 01a la 52 año 2016, SE 01 a la 50 año 2018**



**Comparación casos de Fiebre Chikungunya por años, por Semana Epidemiológica, provincia BOLIVAR SE 01 a la 50 año 2018**



**Comparación casos de Fiebre Chikungunya por años, por Semana Epidemiológica, provincia EL ORO SE 01 a la 52 años 2016 y 2017, SE 01 a la 50 año 2018**



Fuente: SIVE-ALERTA

Total de casos confirmados de Chikungunya por cantones, provincia del GUAYAS SE 01-50/ 2018					Total de casos confirmados de Chikungunya por cantones, provincia del BOLIVAR SE 01-50/ 2018					Total de casos confirmados de Chikungunya por cantones, provincia del EL ORO SE 01-50/ 2018				
Prov Domicilio	Cantón Domicilio	SE 01-49/2018	Total		Prov Domicilio	Cantón Domicilio	SE 01-49/ 2018	Total		Prov Domicilio	Cantón Domicilio	SE 01-49/ 2018	Total	
GUAYAS	GUAYAQUIL	2	2		BOLIVAR	GUARANDA	1	1		EL ORO	MACHALA	1	1	
	ALFREDO BAQUERIZ..	1	1											
	DURAN	1	1											
	SAMBORONDON	1	1											
<b>Total</b>		5	5		<b>Total</b>		1	1		<b>Total</b>		1	1	

Total de casos confirmados de Chikungunya por cantones, provincia del CHIMBORAZO SE 01-50/ 2018					Casos de Chikungunya por edad y por sexo. Ecuador, SE 01-50/ 2018					Porcentaje de casos de Chikungunya por edad y por sexo. Ecuador, SE 01-50/ 2018				
Prov Domicilio	Cantón Domicilio	SE 01-49/2018	Total		Grupo Etario		Sexo		Grupo Etario		Sexo			
CHIMBORAZO	CUMANDA	1	1		de 0 a 11 meses	1	Femenino	de 0 a 11 meses	12,50%	Masculino	12,50%			
<b>Total</b>		1	1		de 1 a 4 años	1	Femenino	de 1 a 4 años	12,50%	Masculino	12,50%			
					de 5 a 9 años	1	Masculino	de 5 a 9 años	12,50%					
					de 10 a 14 años	1		de 10 a 14 años	12,50%					
					de 20 a 49 años	1	1	de 20 a 49 años	12,50%	12,50%				
					de 50 a 64 años	2		de 50 a 64 años	25,00%					

Reportes de casos de Chikungunya por parte de la RPIS y Red Complementaria. Ecuador, SE 01-50 / 2018				
Prov Domicilio	RPIS (IESS)	RPIS (MSP)	Total	
GUAYAS		5	5	
BOLIVAR	1		1	
CHIMBORAZO		1	1	
EL ORO		1	1	
<b>Total</b>	1	7	8	

Total de casos confirmados de Chikungunya, por grupos de edad y provincias. Ecuador, SE 01-50/2018					
Grupo edad1	BOLIVAR	CHIMBORAZO	EL ORO	GUAYAS	Total
de 0 a 11 meses				1	1
de 1 a 4 años				1	1
de 5 a 9 años				1	1
de 10 a 14 años			1		1
de 20 a 49 años				2	2
de 50 a 64 años	1	1			2
<b>Total</b>	1	1	1	5	8

Total de casos confirmados de Chikungunya, por grupos de edad y provincias. Ecuador, SE 01-50/2018					
Grupo edad1	BOLIVAR	CHIMBORAZO	EL ORO	GUAYAS	Total
de 0 a 11 meses				12,50%	12,50%
de 1 a 4 años				12,50%	12,50%
de 5 a 9 años				12,50%	12,50%
de 10 a 14 años			12,50%		12,50%
de 20 a 49 años				25,00%	25,00%
de 50 a 64 años	12,50%	12,50%			25,00%
<b>Total</b>	12,50%	12,50%	12,50%	62,50%	100,00%



# MINISTERIO DE SALUD PÚBLICA

SUBSECRETARÍA DE VIGILANCIA DE LA SALUD PÚBLICA  
DIRECCIÓN NACIONAL DE VIGILANCIA EPIDEMIOLÓGICA

ENFERMEDADES TRANSMITIDAS POR VECTORES

**ZIKA**

Semana epidemiológica 01 -50 /2018

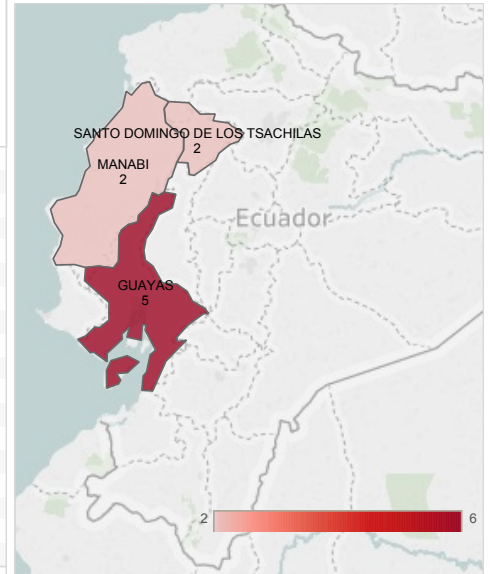


Fecha de reporte: 18 de diciembre de 2018

## Casos de ZIKA, por provincias SE 52 /2015 - SE 01-52 /2016, 2017 y SE 1-50 / 2018

## Casos confirmados de ZIKA por provincia de domicilio, SE 01-50 / 2018

Prov Domic	2015	2016	2017		2018		Total
	U069 ZIKA	U069 ZIKA	Síndrome de Guillain-Barré asociado a ZIKA	U069 ZIKA	U069 Micr ocefalia asociada a..	U069 ZIKA	
MANABI	1	2.509		820	1	1	3.332
GUAYAS		113		1.175	3	2	1.293
ESMERALDAS		192		16			208
SANTO DOMINGO DE LOS TS..		47		158		2	207
LOS RIOS		24		99			123
EL ORO		12		66			78
PICHINCHA		35		10			45
SANTA ELENA			1	29			30
SUCUMBIOS		8		7			15
GALAPAGOS		2		3			5
CHIMBORAZO		1		3			4
AZUAY		1		2			3
BOLIVAR				2			2
CAÑAR				2			2
IMBABURA		1		1			2
ORELLANA		1		1			2
COTOPAXI				1			1
ZAMORA CHINCHIPE				1			1
<b>Total</b>	<b>1</b>	<b>2.946</b>	<b>1</b>	<b>2.396</b>	<b>4</b>	<b>5</b>	<b>5.353</b>



FUENTE: SIVE-ALERTA

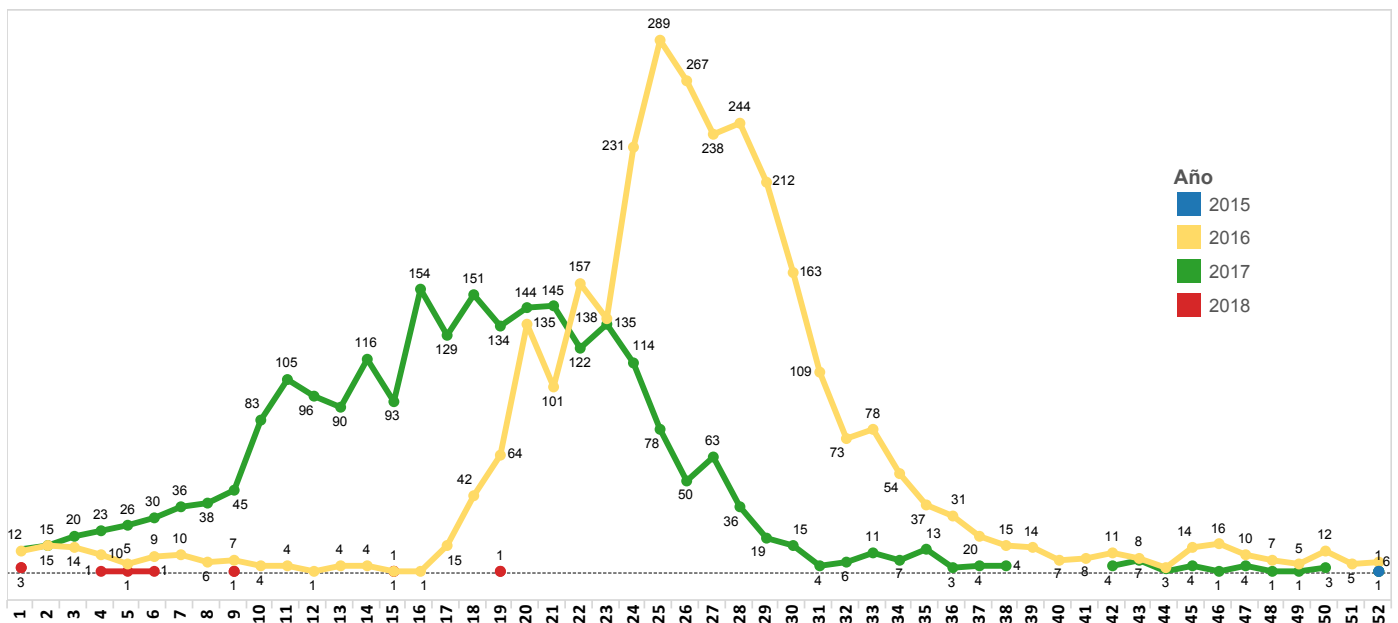
FUENTE: SIVE-ALERTA

## Total de casos de Zika , SE01- hasta la SE 50, 2018

Provincia Domicilio	% de Total Casos		Casos		% de Total Casos Total	Casos Total
	SE 01-50	SE 49	SE 01-50	SE 49		
GUAYAS	55,56%		5		55,56%	5
MANABI	22,22%		2		22,22%	2
SANTO DOMINGO DE LOS TSACHILAS	22,22%		2		22,22%	2
<b>Total</b>	<b>100,00%</b>		<b>9</b>		<b>100,00%</b>	<b>9</b>

FUENTE: SIVE-ALERTA

## Comparación casos de Zika por años Casos SE 52 /2015 - SE 01-52 /2016, 2017 y SE 1-50 / 2018



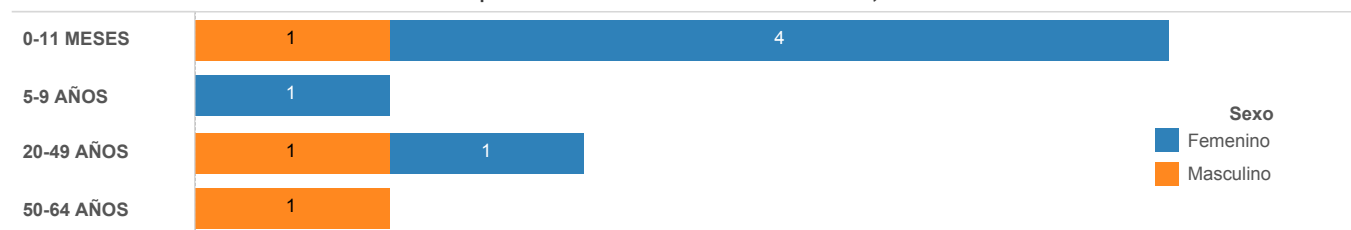
FUENTE: SIVE-ALERTA

ENFERMEDADES TRANSMITIDAS POR VECTORES

ZIKA

Semana epidemiológica 01- 50 /2018, Ecuador

Grupos de edad con ZIKA. Ecuador SE 01 - 50, 2018



FUENTE:SIVE-ALERTA

Total de casos por semana de trimestre en mujeres embarazadas , SE01-50, 2018

Provincia Domicilio	2016			2017			2018	Total
	Primer trimestre	Segundo trimestre	Tercer trimestre	Primer trimestre	Segundo trimestre	Tercer trimestre	Segundo trimestre	
GUAYAS	5	3	1	65	163	107		344
MANABI	38	83	62	25	64	42		314
SANTO DOMINGO DE LOS TSACHILAS	2	3	3	12	53	43	1	117
LOS RIOS		4	3	18	37	20		82
EL ORO		4	2	10	16	10		42
ESMERALDAS	6	14	3	2	2	2		29
SANTA ELENA				2	12	3		17
SUCUMBIOS	2	1	2		1	1		7
BOLIVAR						1		1
COTOPAXI				1				1
GALAPAGOS		1						1
ORELLANA					1			1
PICHINCHA					1			1
<b>Total</b>	<b>53</b>	<b>113</b>	<b>76</b>	<b>135</b>	<b>350</b>	<b>229</b>	<b>1</b>	<b>957</b>

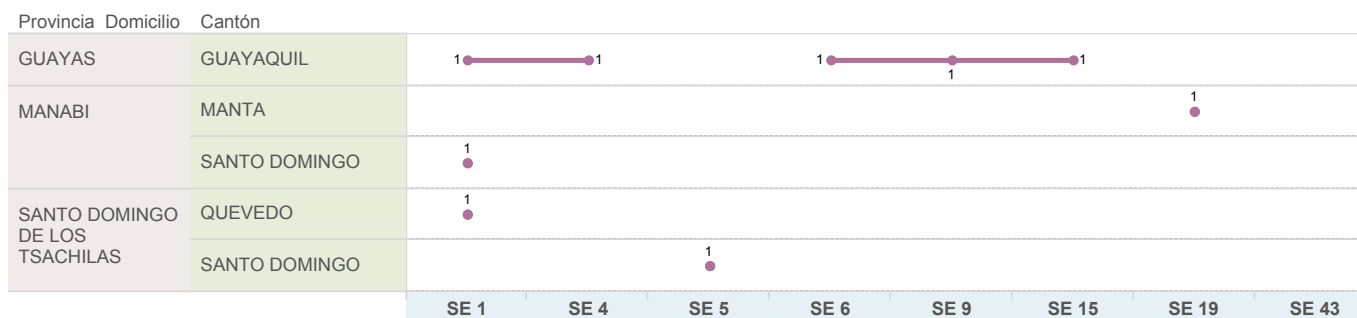
FUENTE:SIVE-ALERTA

Casos de Zika por Cantones SE 01-50/2018

Provincia Domicilio	Cantón Domicilio	SE 01-50	Total
GUAYAS	DAULE	1	1
	GUAYAQUIL	3	3
	NARANJITO	1	1
MANABI	EL CARMEN	1	1
	MANTA	1	1
SANTO DOMINGO DE LOS TSACHILAS	SANTO DOMINGO	2	2
<b>Total</b>		<b>9</b>	<b>9</b>

FUENTE:SIVE-ALERTA

Casos de Zika provincia de domicilio y cantón SE 01-50/2018



FUENTE:SIVE-ALERTA



# MINISTERIO DE SALUD PÚBLICA

SUBSECRETARÍA DE VIGILANCIA DE LA SALUD PÚBLICA  
DIRECCIÓN NACIONAL DE VIGILANCIA EPIDEMIOLÓGICA



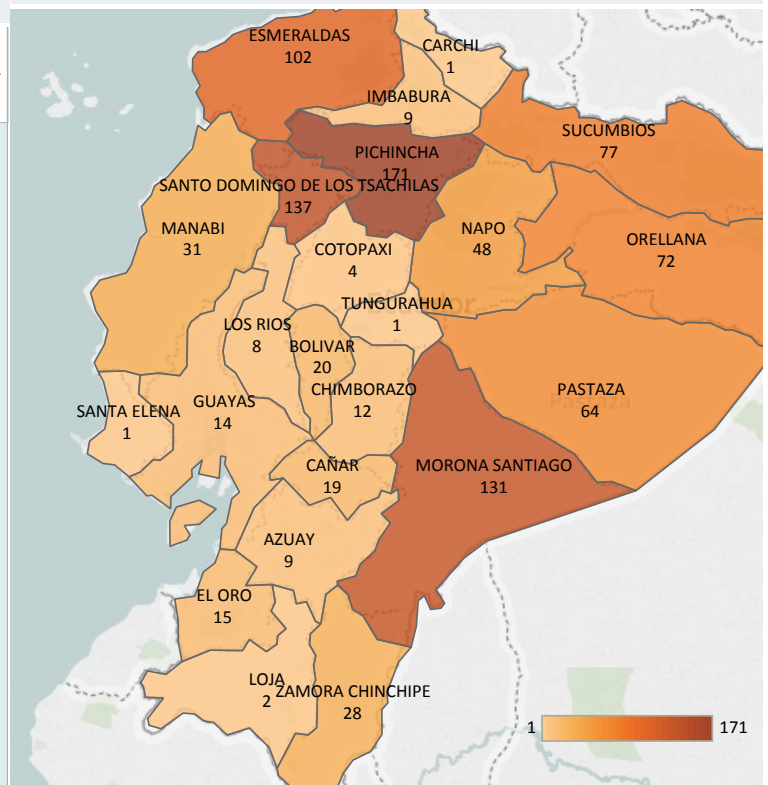
## ENFERMEDADES TRANSMITIDAS POR VECTORES INFORME LESHMANIASIS Semana Epidemiológica (SE) 50/ 2018. Ecuador

Fecha de reporte: 18 / 12 / 2018, 14h30

Total de casos confirmados de Nulo, B551 Leishmaniasis Cutánea, B552 Leishmaniasis mucocutánea por provincia y cantón SE 50/2018

Prov Domic	% de total casos		Número de registros		% de total ca..	Número de regis..
	SE 01-49	SE 50	SE 01-49	SE 50	Total	Total
PICHINCHA	17,42%	0,10%	170	1	17,52%	171
SANTO DOMINGO DE L..	14,04%		137		14,04%	137
MORONA SANTIAGO	13,42%		131		13,42%	131
ESMERALDAS	10,45%		102		10,45%	102
SUCUMBIOS	7,89%		77		7,89%	77
ORELLANA	7,38%		72		7,38%	72
PASTAZA	6,56%		64		6,56%	64
NAPO	4,92%		48		4,92%	48
MANABI	3,18%		31		3,18%	31
ZAMORA CHINCHIPE	2,87%		28		2,87%	28
BOLIVAR	2,05%		20		2,05%	20
CAÑAR	1,95%		19		1,95%	19
EL ORO	1,54%		15		1,54%	15
GUAYAS	1,43%		14		1,43%	14
CHIMBORAZO	1,23%		12		1,23%	12
AZUAY	0,92%		9		0,92%	9
IMBABURA	0,92%		9		0,92%	9
LOS RIOS	0,82%		8		0,82%	8
COTOPAXI	0,41%		4		0,41%	4
LOJA	0,20%		2		0,20%	2
CARCHI	0,10%		1		0,10%	1
SANTA ELENA	0,10%		1		0,10%	1
TUNGURAHUA	0,10%		1		0,10%	1
<b>Total</b>	<b>99,90%</b>	<b>0,10%</b>	<b>975</b>	<b>1</b>	<b>100,00%</b>	<b>976</b>

Mapa de casos Leshmaniasis SE 01-50/2018



Fuente: SIVE-Alerta

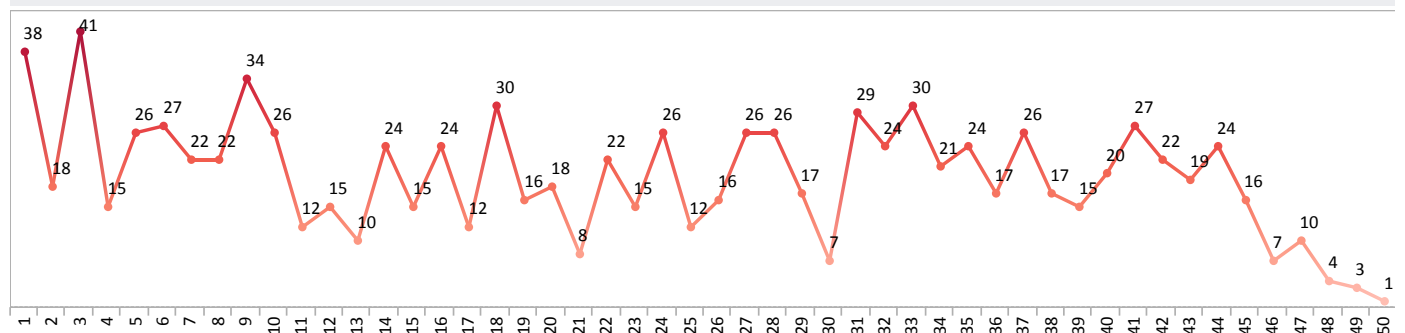
Total de casos confirmados de B551 Leishmaniasis Cutánea & B552 Leishmaniasis mucocutánea SE 50 /2018

Prov Domic	B551 Leishmaniasis Cutánea	B552 Leishmaniasis mucocutánea	Total
PICHINCHA	171		171
SANTO DOMINGO DE LOS TSACH..	137		137
MORONA SANTIAGO	118	13	131
ESMERALDAS	102		102
SUCUMBIOS	76	1	77
ORELLANA	69	3	72
PASTAZA	64		64
NAPO	46	2	48
MANABI	31		31
ZAMORA CHINCHIPE	28		28
BOLIVAR	19	1	20
CAÑAR	19		19
EL ORO	15		15
GUAYAS	14		14
CHIMBORAZO	12		12
AZUAY	9		9
IMBABURA	9		9
LOS RIOS	8		8
COTOPAXI	4		4
LOJA	2		2
CARCHI	1		1
SANTA ELENA	1		1
TUNGURAHUA	1		1
<b>Total general</b>	<b>956</b>	<b>20</b>	<b>976</b>

Fuente: SIVE-Alerta notificación individual

Fuente: SIVE-Alerta notificación individual

Total de casos confirmados de B551 Leishmaniasis Cutánea & B552 Leishmaniasis mucocutánea SE 50/2018



Fuente: SIVE-Alerta notificación individual

## CASOS DE B551 Leishmaniasis Cutánea SE 50/2018

Prov Domic	Canton Domic	B551 Leishmaniasis Cutánea
PICHINCHA	PEDRO VICENTE MALDONADO	67
	SAN MIGUEL DE LOS BANCOS	46
	QUITO	32
	PUERTO QUITO	24
	RUMI?AHUI	2
SANTO DOMINGO DE LOS TSACHILAS	SANTO DOMINGO	131
	LA CONCORDIA	6
MORONA SANTIAGO	TAISHA	85
	TIWINTZA	17
	MORONA	5
	LOGRO?O	3
	SANTIAGO	3
	GUALAQUIZA	2
	SUCUJA	1
ESMERALDAS	ESMERALDAS	21
	MUISNE	20
	QUININDE	20
	RIOVERDE	17
	ATACAMES	10
	SAN LORENZO	8
	ELOY ALFARO	6
SUCUMBIOS	LAGO AGRIO	29
	SHUSHUFINDI	17
	PUTUMAYO	11
	CASCALES	7
ORELLANA	GONZALO PIZARRO	7
	CUYABENO	5
	ORELLANA	50
	AGUARICO	10
	LORETO	8
PASTAZA	LA JOYA DE LOS SACHAS	1
	PASTAZA	45
	ARAJUNO	12
NAPO	MERA	6
	SANTA CLARA	1
	TENA	37
MANABI	ARCHIDONA	5
	CARLOS JULIO AROSEMENA TOLA	4
	EL CARMEN	10
	PUERTO LOPEZ	5
	BOLIVAR	3
	CHONE	2
	FLAVIO ALFARO	2
	JIPJAPA	2
	MANTA	2
	MONTECRISTI	2
JUNIN	1	
PAJAN	1	
PORTOVIEJO	1	
ZAMORA CHINCHIPE	PALANDA	10
	CENTINELA DEL CONDOR	7
	YANTZAZA	6
	NANGARITZA	2
	ZAMORA	2
BOLIVAR	CHINCHIPE	1
	GUARANDA	6
	SAN MIGUEL	6
	CALUMA	3
	ECHEANDIA	3
CAÑAR	CHIMBO	1
	LA TRONCAL	14
EL ORO	CAÑAR	5
	PIFAS	9
	ARENILLAS	2
	MACHALA	2
	BALSAS	1
GUAYAS	PASAJE	1
	EL TRIUNFO	5
	NARANJAL	5
	BALAO	1
	EMPALME	1
CHIMBORAZO	GUAYAQUIL	1
	SIMON BOLIVAR	1
	ALAUZI	12
AZUAY	CUENCA	7
	CAMILO PONCE ENRIQUEZ	1
	GUALACEO	1
IMBABURA	IBARRA	4
	COTACACHI	3
	OTAVALO	2
	MONIALVO	2
LOS RIOS	QUEVEDO	2
	VENTANAS	2
	BABA	1
	QUINSALOMA	1
COTOPAXI	LA MANA	3
	PANGUA	1
LOJA		2
CARCHI		1
SANTA ELENA		1
TUNGURAHUA		1
<b>Total</b>	AMBATO	1
		956

Fuente: SIVE-Alerta

## CASOS DE B552 Leishmaniasis mucocutánea SE 50/2018

Prov Domic	Cantón	Parroquia	B552 Leishmaniasis mucocutánea
MORONA SANTIAGO	MORONA	MACAS	1
		HUASAGA (CAB EN WAMPUIK)	5
	TAISHA	TAISHA	3
		MACUMA	2
		TUTINENTZA	2
ORELLANA	AGUARICO	TIPUTINI	1
	LA JOYA DE LOS SACHAS	LA JOYA DE LOS SACHAS	1
	LORETO	LA PAZ	1
NAPO	QUITO	QUITO	1
	TENA	CHONTAPUNTA	1
BOLIVAR	GUARANDA	GUARANDA	1
SUCUMBIOS	TENA	TENA	1
<b>Total</b>			20

Fuente: SIVE-Alerta