



MINISTERIO DE SALUD PÚBLICA

SUBSECRETARÍA DE VIGILANCIA DE LA SALUD PÚBLICA
DIRECCIÓN NACIONAL DE VIGILANCIA EPIDEMIOLÓGICA



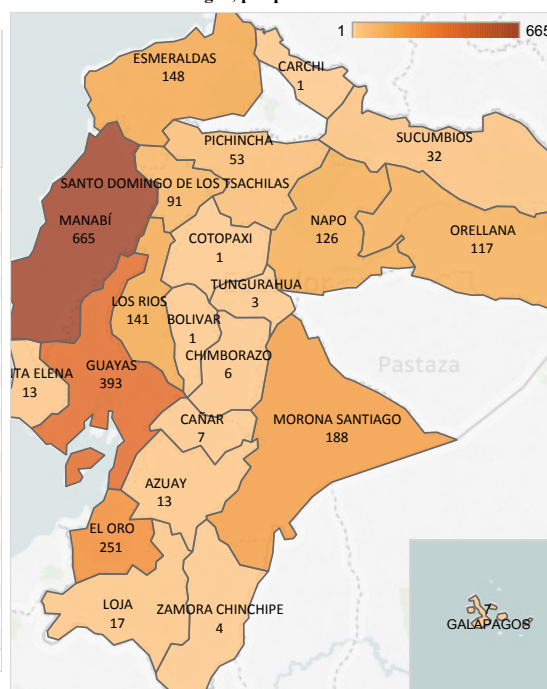
ENFERMEDADES TRANSMITIDAS POR VECTORES DENGUE. Ecuador, SE 31/ 2018

Actualizado: 07/08/2018 SE 31

Casos confirmados de Dengue sin signos de alarma (DSSA), Dengue con signos de alarma (DSCA) y Dengue grave (DG), por provincias. Ecuador SE 31/2018

Provincia	Dengue con signos de alarma	A90X Dengue sin complicaciones	A91X Dengue grave	Dengue con signos de alarma	A90X Dengue sin complicaciones	A91X Dengue grave	Total	Total
MANABÍ	0,48%	28,71%		11	654		29,19%	665
GUAYAS	0,09%	17,16%		2	391		17,25%	393
EL ORO	0,31%	10,71%		7	244		11,02%	251
MORONA SANTIAGO	1,45%	6,76%	0,04%	33	154	1	8,25%	188
ESMERALDAS	0,26%	6,19%	0,04%	6	141	1	6,50%	148
LOS RÍOS		6,19%			141		6,19%	141
NAPO	0,04%	5,49%		1	125		5,53%	126
ORELLANA	0,22%	4,87%	0,04%	5	111	1	5,14%	117
SANTO DOMINGO DE L.	0,09%	3,86%	0,04%	2	88	1	3,99%	91
PICHINCHA	0,13%	2,19%		3	50		2,33%	53
SUCUMBIOS	0,26%	1,14%		6	26		1,40%	32
LOJA	0,04%	0,70%		1	16		0,75%	17
AZUAY		0,57%			13		0,57%	13
SANTA ELENA	0,18%	0,40%		4	9		0,57%	13
CAÑAR	0,04%	0,26%		1	6		0,31%	7
GALAPAGOS		0,31%			7		0,31%	7
CHIMBORAZO		0,26%			6		0,26%	6
ZAMORA CHINCHIPE		0,18%			4		0,18%	4
TUNGURAHUA		0,13%			3		0,13%	3
BOLIVAR		0,04%			1		0,04%	1
CARCHI		0,04%			1		0,04%	1
COTOPAXI		0,04%			1		0,04%	1
Total	3,60%	96,22%	0,18%	82	2.192	4	100,00%	2.278

Total de casos de Dengue, por provincias. Ecuador SE 31/ 2018.



Casos de Dengue por semana epidemiológica. Ecuador SE 31/ 2018.

Provincia	SE 01-30/2018	SE 31/2018	Total
MANABÍ	650	15	665
GUAYAS	378	15	393
EL ORO	250	1	251
MORONA SANTIAGO	186	2	188
ESMERALDAS	145	3	148
LOS RÍOS	139	2	141
NAPO	124	2	126
ORELLANA	115	2	117
SANTO DOMINGO DE LOS TSACHILAS	87	4	91
PICHINCHA	51	2	53
SUCUMBIOS	29	3	32
LOJA	17		17
AZUAY	13		13
SANTA ELENA	13		13
CAÑAR	7		7
GALAPAGOS	7		7
CHIMBORAZO	6		6
ZAMORA CHINCHIPE	4		4
TUNGURAHUA	3		3
BOLIVAR	1		1
CARCHI	1		1
COTOPAXI	1		1
Total	2.227	51	2.278

Hasta la SE 31 del 2018, las provincias que acumulan la mayor cantidad de casos son:

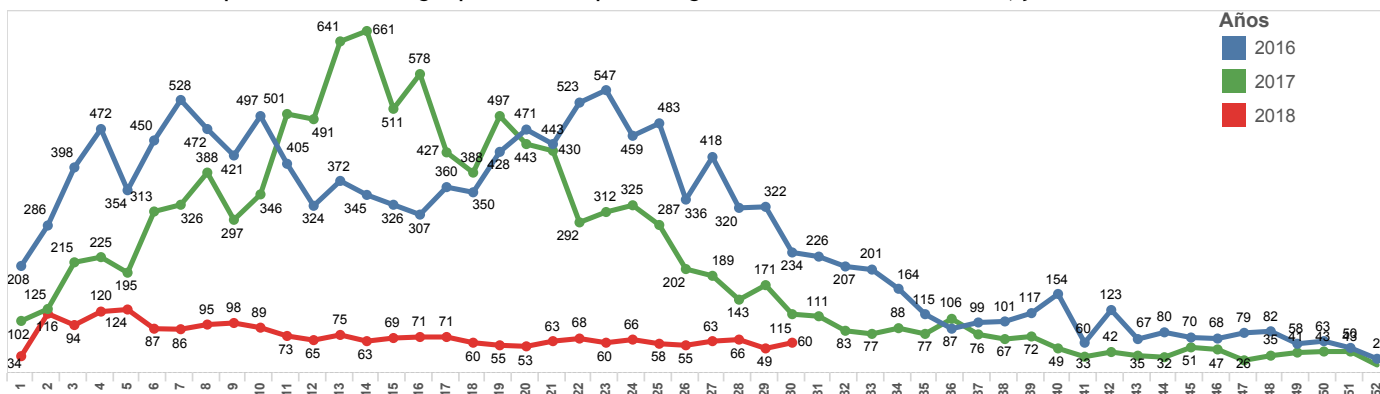
Manabí: 665 casos (29,19%)
 Guayas: 393 casos (17,25%)
 El Oro: 251 casos (11,02%)
 Morona Santiago: 188 casos (8,25%)
 Esmeraldas: 148 casos (6,50%)
 Los Ríos: 141 casos (6,19%)

FALLECIDOS: Hasta la SE 31 del 2018 no se han reportado fallecidos.

Fuente: Subsistema de vigilancia SIVE_ALERTA

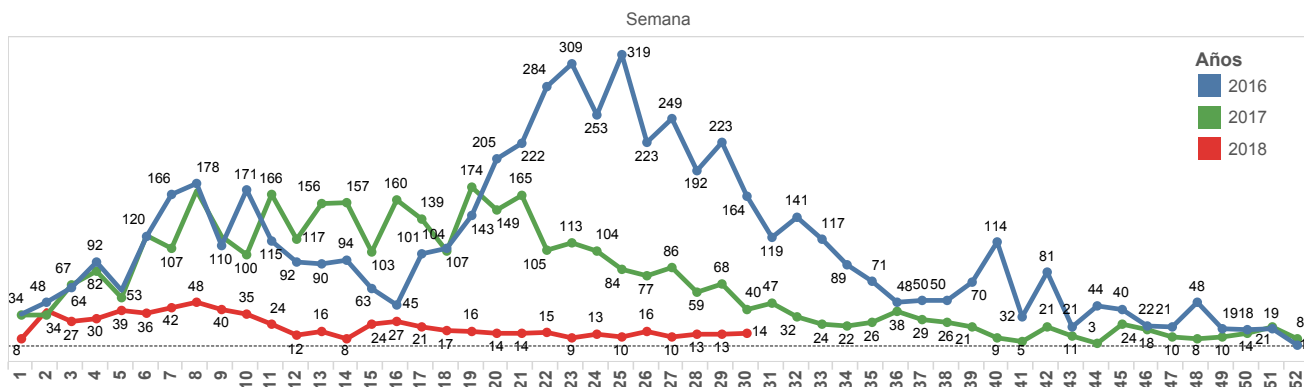
Fuente: Subsistema de vigilancia SIVE_ALERTA

Comportamiento del Dengue por Semanas Epidemiológicas 01 hasta 52 años 2016-2017; y SE 01-31 año 2018



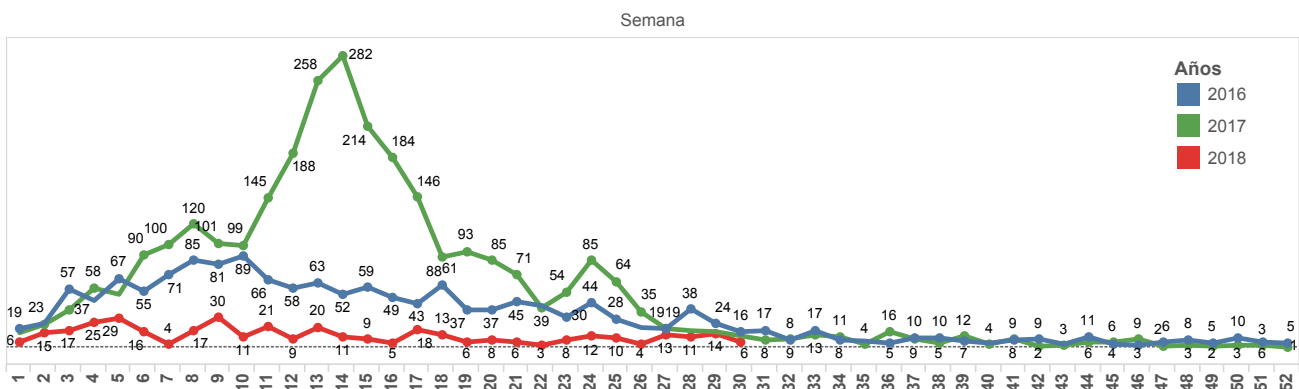
ENFERMEDADES TRANSMITIDAS POR VECTORES DENGUE. Ecuador, SE 31/ 2018

Comportamiento del Dengue por Semanas Epidemiológicas MANABÍ. Ecuador SE 01 a la 52 de los años 2016, 2017 y SE 31/ 2018



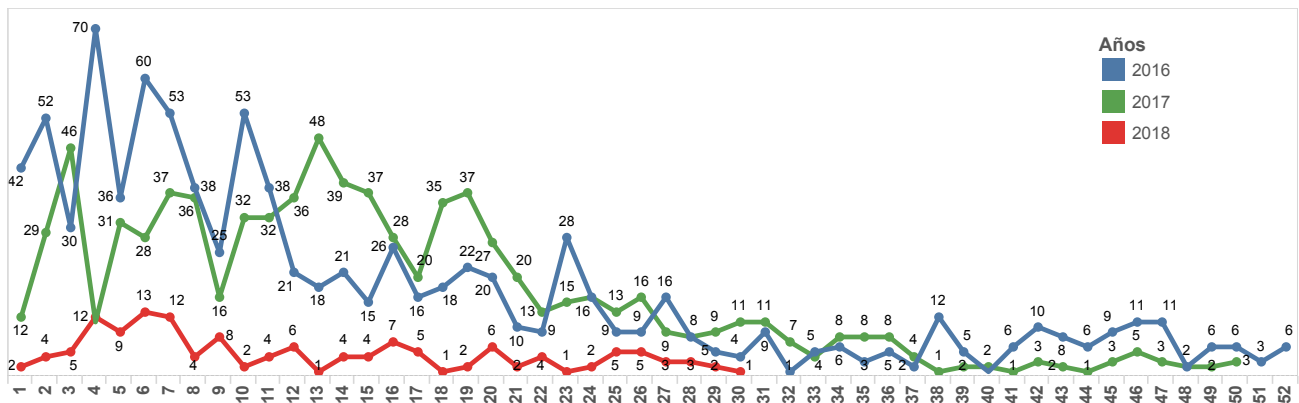
Fuente: Subsistema de vigilancia SIVE_ALERTA

Comportamiento del Dengue por Semanas Epidemiológicas GUAYAS. Ecuador SE 01 a la 52 de los años 2016, 2017 y SE 31/2018



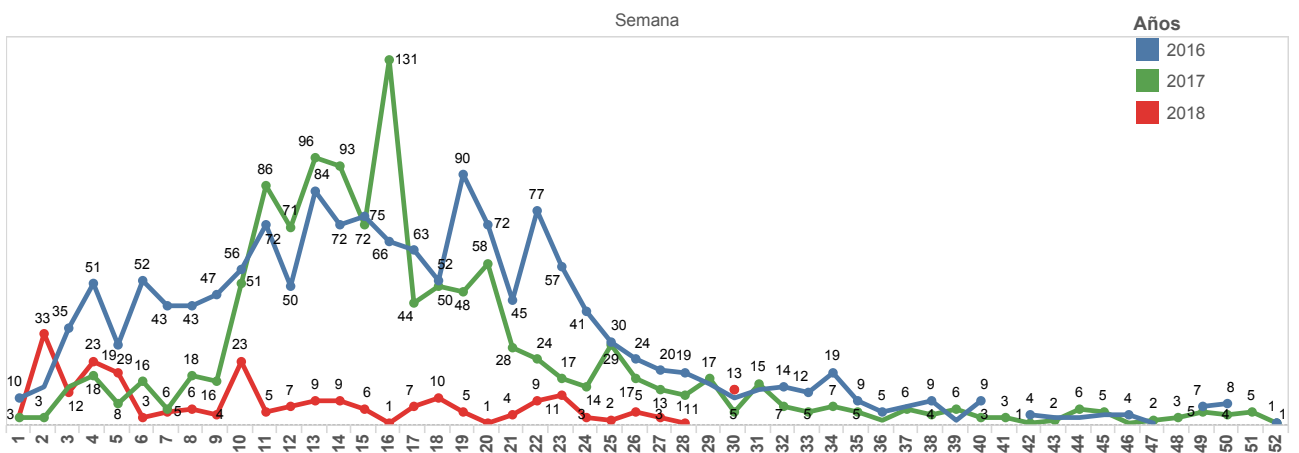
Fuente: Subsistema de vigilancia SIVE_ALERTA

Comportamiento del Dengue por Semanas Epidemiológicas LOS RIOS. Ecuador SE 01 a la 52 de los años 2016, 2017 y SE 31 /2018



Fuente: Subsistema de vigilancia SIVE_ALERTA

Comportamiento del Dengue por Semanas Epidemiológicas EL ORO. Ecuador SE 01 a la 52 de los años 2016, 2017 y SE 31/ 2018



Fuente: Subsistema de vigilancia SIVE_ALERTA

ENFERMEDADES TRANSMITIDAS POR VECTORES

DENGUE. Ecuador, SE 31 / 2018

Casos de dengue por cantones. MANABÍ SE 31/2018

Provincia	Cantón	SE 01-30/ 2018	SE 31/2018	Total
MANABÍ	PORTOVIEJO	228	5	233
	MANTA	95	4	99
	JIPIJAPA	74	1	75
	TOSAGUA	55		55
	PAJAN	48		48
	CHONE	44	3	47
	OLMEDO	21		21
	SUCRE	21		21
	BOLIVAR	15	1	16
	EL CARMEN	9		9
	FLAVIO ALFARO	8		8
	PICHINCHA	7		7
	SAN VICENTE	7		7
	MONTECRISTI	4	1	5
	JARAMIJO	4		4
	JAMA	3		3
	24 DE MAYO	2		2
	PEDERNALES	2		2
SANTA ANA	2		2	
ROCAFUERTE	1		1	
Total		650	15	665

Fuente: Subsistema de vigilancia SIVE_ALERTA

Casos de dengue por cantones. EL ORO SE 31/2018

Provincia	Cantón	SE 01-30/ 2018	SE 31/2018	Total
EL ORO	MACHALA	120		120
	SANTA ROSA	43		43
	HUAQUILLAS	39	1	40
	EL GUABO	21		21
	ARENILLAS	14		14
	ZARUMA	6		6
	PORTOVELO	4		4
	PASAJE	3		3
	Total		250	1

Fuente: Subsistema de vigilancia SIVE_ALERTA

Casos de dengue por cantones.ESMERALDAS SE 31/2018

Provincia	Cantón	SE 01-30/ 2018	SE 31/2018	Total
ESMERALDAS	ESMERALDAS	74	1	75
	SAN LORENZO	25		25
	ATACAMES	20	2	22
	QUININDE	16		16
	MUISNE	5		5
	RIOVERDE	3		3
	ELOY ALFARO	2		2
Total		145	3	148

Fuente: Subsistema de vigilancia SIVE_ALERTA

Casos de dengue por cantones. LOS RIOS SE 31/2018

Provincia	Cantón	SE 01-30/ 2018	SE 31/2018	Total
LOS RIOS	BABAHOYO	56	2	58
	QUEVEDO	27		27
	BUENA FE	15		15
	QUINSALOMA	15		15
	MONTALVO	13		13
	VENTANAS	3		3
	VINCES	3		3
	MOCACHE	2		2
	PALENQUE	2		2
	VALENCIA	2		2
	URDANETA	1		1
	Total		139	2

Fuente: Subsistema de vigilancia SIVE_ALERTA

Casos de dengue por cantones. GUAYAS SE 31/2018

Provincia	Cantón	SE 01-30/ 2018	SE 31/2018	Total
GUAYAS	GUAYAQUIL	276	10	286
	DURAN	29		29
	MILAGRO	19	2	21
	DAULE	13	1	14
	GNRAL. ANTONIO E..	10		10
	PLAYAS	7		7
	SAN JACINTO DE YA..	7		7
	EMPALME	5	1	6
	SAMBORONDON	6		6
	NARANJAL	3	1	4
	EL TRIUNFO	1		1
	SALITRE	1		1
	SIMON BOLIVAR	1		1
	Total		378	15

Fuente: Subsistema de vigilancia SIVE_ALERTA

Casos de dengue por cantones.SANTO DOMINGO DE LOS TSACHILAS SE 31 / 2018

Provincia	Cantón	SE 01-30/ 2018	SE 31/2018	Total
SANTO DOMINGO DE LOS TSACHILAS	LA CONCORDIA	13		13
	SANTO DOMINGO	74	4	78
Total		87	4	91

Fuente: SIVE-ALERTA

Casos de dengue por cantones. ORELLANA SE 31 / 2018

Provincia	Cantón	SE 01-30/ 2018	SE 31/2018	Total
ORELLANA	ORELLANA	97	1	98
	LA JOYA DE ..	14	1	15
	LORETO	4		4
Total		115	2	117

Fuente: SIVE-ALERTA

ENFERMEDADES TRANSMITIDAS POR VECTORES
DENGUE. Ecuador, SE 31/ 2018

Tasa de incidencia por 100.000 habitantes a Nivel Nacional casos de DSSA - DG - DCSA confirmados, por provincia y cantones. Ecuador SE 31 del 2018

Tasa de incidencia por 100.000 habitantes a Nivel Nacional casos de DSSA - DG - DCSA confirmados, por provincia. Ecuador SE 31 del 2018

Provincia de Domicilio	Tasa de incidencia
MORONA SANTIAGO	102,3
NAPO	100,4
ORELLANA	75,3
MANABI	43,6
EL ORO	36,4
ESMERALDAS	24,0
GALÁPAGOS	22,7
SANTO DOMINGO DE LOS TSACHILAS	20,9
LOS RIOS	15,9
SUCUMBIOS	14,8
GUAYAS	9,3
ZAMORA CHINCHIPE	3,5
SANTA ELENA	3,5
LOJA	3,4
CAÑAR	2,6
PICHINCHA	1,7
AZUAY	1,5
CHIMBORAZO	1,2
CARCHI	0,5
TUNGURAHUA	0,5
BOLIVAR	0,5
COTOPAXI	0,2

Fuente: Subsistema de vigilancia SIVE_ALERTA

Provincia	Cantón	Tasa de incidencia
MANABI	OLMEDO	204,6
	TOSAGUA	181,3
	PAJAN	127,2
	JIPIJAPA	100,2
	PORTOVIJEJO	74,3
	MANTA	38,6
	BOLIVAR	35,8
	CHONE	35,6
	SUCRE	34,0
	FLAVIO ALFARO	32,5
	PICHINCHA	23,1
	JARAMIJO	15,8
	JAMA	11,7
	EL CARMEN	8,5
	24 DE MAYO	6,9
	SANTA ANA	5,3
	MONTECRISTI	5,2
PEDERNALES	3,2	
SAN VICENTE	2,7	
ROCAFUERTE	2,7	
MORONA SANTIAGO	MORONA	276,8
	TAISHA	151,8
	SUCUA	13,4
EL ORO	HUAQUILLAS	69,7
	SANTA ROSA	54,3
	ARENILLAS	44,0
	MACHALA	42,9
	EL GUABO	34,9
	PORTOVELO	29,3
	PASAJE	3,6
NAPO	TENA	159,1
	CARLOS JULIO AROSEMENA TOLA	74,0
	QUIJOS	29,6
	ARCHIDONA	6,3
LOS RIOS	QUEVEDO	63,7
	QUINSALOMA	54,2
	MONTALVO	47,0
	BABAHOYO	33,9
	BUENA FE	19,3
	VENTANAS	15,5
	PALENQUE	8,5
	VINCES	5,8
	MOCACHE	4,7
	URDANETA	4,2
VALENCIA	1,0	
ESMERALDAS	QUININDE	51,9
	ATACAMES	42,6
	ESMERALDAS	35,2
	SAN LORENZO	17,8
	MUISNE	16,2
	RIOVERDE	9,8
	ELOY ALFARO	4,5
ORELLANA	ORELLANA	111,2
	LA JOYA DE LOS SACHAS	38,0
	LORETO	16,8
GUAYAS	GNRAL. ANTONIO ELIZALDE	73,9
	PLAYAS	12,9
	MILAGRO	10,9
	GUAYAQUIL	10,8
	DURAN	9,9
	SAN JACINTO DE YAGUACHI	9,5
	DAULE	8,9
	EMPALME	7,2
	SAMBORONDON	6,6
	NARANJAL	4,6
	SALITRE	1,6
	EL TRIUNFO	1,2
	PICHINCHA	PUERTO QUITO
PEDRO VICENTE MALDONADO		18,8
QUITO		1,3
RUMIÑAHUI		0,9
SUCUMBIOS	SHUSHUFINDI	35,1
	CUYABENO	20,6
	GONZALO PIZARRO	10,3
	LAGO AGRIO	8,9
SANTO DOMINGO DE LOS TSACHIL...	LA CONCORDIA	25,9
	SANTO DOMINGO	17,9
LOJA	CATAMAYO	31,6
	CELICA	6,3
	LOJA	1,5
GALÁPAGOS	SANTA CRUZ	26,4
	SAN CRISTOBAL	10,5
AZUAY	CAMILO PONCE ENRIQUEZ	22,1
	CUENCA	1,0
ZAMORA CHINCHIPE	ZAMORA	9,7
	EL PANGUI	9,5
TUNGURAHUA	BAÑOS DE AGUA SANTA	12,4
	AMBATO	0,5
CAÑAR	LA TRONCAL	9,9
	SANTA ELENA	4,5
SANTA ELENA	LA LIBERTAD	2,7
	SALINAS	2,3
COTOPAXI	SIGCHOS	4,3
	RIOBAMBA	2,0
CHIMBORAZO	GUAMOTE	1,8
	CHILLANES	3,4
BOLIVAR	CHILLANES	3,4
	TULCAN	1,0

ENFERMEDADES TRANSMITIDAS POR VECTORES DENGUE. Ecuador, SE 31 / 2018

Población afectada por grupo etario, DSSA

Grupo de edad	SE 01-30/ 2018	SE 31/2018	Total
de 0 a 11 meses	84	0	84
de 1 a 4 años	172	2	174
de 5 a 9 años	202	4	206
de 10 a 14 años	203	5	208
de 15 a 19 años	222	6	228
de 20 a 49 años	996	26	1.022
de 50 a 64 años	172	4	176
más 65 años	91	3	94
Total	2.142	50	2.192

Fuente: Subsistema de vigilancia SIVE_ALERTA

Población afectada por grupo etario, DSSA

Grupo de edad	SE 01-30/ 2018	SE 31/2018	Total
de 0 a 11 meses	3,8%	0,0%	3,8%
de 1 a 4 años	7,8%	0,1%	7,9%
de 5 a 9 años	9,2%	0,2%	9,4%
de 10 a 14 años	9,3%	0,2%	9,5%
de 15 a 19 años	10,1%	0,3%	10,4%
de 20 a 49 años	45,4%	1,2%	46,6%
de 50 a 64 años	7,8%	0,2%	8,0%
más 65 años	4,2%	0,1%	4,3%
Total general	97,7%	2,3%	100,0%

Fuente: Subsistema de vigilancia SIVE_ALERTA

Población afectada por grupo etario DCSA

GRUPO ETARIO	SE		Total
	01-30/2018	SE 31/2018	
de 0 a 11 meses	3		3
de 1 a 4 años	8		8
de 5 a 9 años	8		8
de 10 a 14 años	8		8
de 15 a 19 años	9		9
de 20 a 49 años	40	1	41
de 50 a 64 años	4		4
mas de 65	1		1
Total general	81	1	82

Población afectada por grupo etario DCSA

GRUPO ETARIO	SE		Total
	01-30/2018	SE 31/2018	
de 0 a 11 meses	3,70%		3,66%
de 1 a 4 años	9,88%		9,76%
de 5 a 9 años	9,88%		9,76%
de 10 a 14 años	9,88%		9,76%
de 15 a 19 años	11,11%		10,98%
de 20 a 49 años	49,38%	100,00%	50,00%
de 50 a 64 años	4,94%		4,88%
mas de 65	1,23%		1,22%
Total general	100,00%	100,00%	100,00%

DSSA: El 46,60% (1.022) de los casos de dengue sin signos de alarma se presentan en el grupo de edad comprendido entre 20 y 49 años.

DCSA: Para la SE 31 del 2018 esta entre las edades de 20 a 49 años con el 50% (41 casos), y presentan ser las más afectadas.

DG: Para la SE 31 del 2018 se reporta cuatro casos de Dengue Grave el estrato con mayor afectación es el de 20 a 49 años con 2 casos que equivale a un 50%.

Población afectada por grupo etario DG

GRUPO ETARIO	SE 01-30/2018
de 10 a 14 años	1
de 15 a 19 años	1
de 20 a 49 años	2
Total	4

Población afectada por grupo etario DG

GRUPO ETARIO	SE 01-30/2018
de 10 a 14 años	25,00%
de 15 a 19 años	25,00%
de 20 a 49 años	50,00%
Total	100,00%

Reporte de casos de Dengue con signos de alarma y Dengue grave por parte de la RPIS y Red Complementaria, hasta la SE 31/ 2018

Zona	PRIVADO	RPIS (IESS)	RPIS (MSP)	Total
ZONA 9	1,16%	1,16%		2,33%
ZONA 8		1,16%		1,16%
ZONA 7		2,33%	6,98%	9,30%
ZONA 6		1,16%	38,37%	39,53%
ZONA 5			5,81%	5,81%
ZONA 4		1,16%	16,28%	17,44%
ZONA 2			8,14%	8,14%
ZONA 1			16,28%	16,28%
Total	1,16%	6,98%	91,86%	100,00%

Reporte de casos de Dengue con signos de alarma y Dengue grave por parte de la RPIS y Red Complementaria, hasta la SE 31/ 2018

Zona	PRIVADO	RPIS (IESS)	RPIS (MSP)	Total
ZONA 9	1	1		2
ZONA 8		1		1
ZONA 7		2	6	8
ZONA 6		1	33	34
ZONA 5			5	5
ZONA 4		1	14	15
ZONA 2			7	7
ZONA 1			14	14
Total	1	6	79	86

NOTA: El número de casos presentados en esta gaceta puede variar debido al proceso de actualización semanal.



MINISTERIO DE SALUD PÚBLICA

SUBSECRETARÍA DE VIGILANCIA DE LA SALUD PÚBLICA
DIRECCIÓN NACIONAL DE VIGILANCIA EPIDEMIOLÓGICA

ENFERMEDADES TRANSMITIDAS POR VECTORES

FIEBRE CHIKUNGUNYA

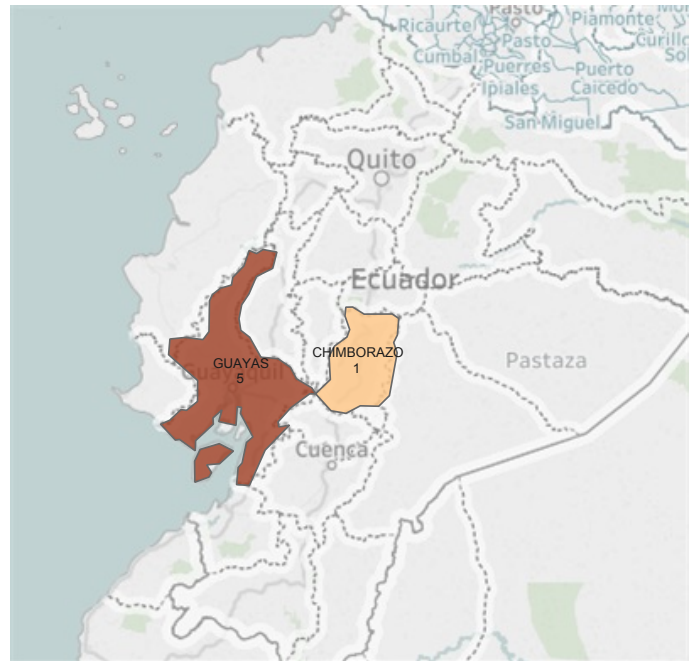
Semana Epidemiológica 31 /2018, Ecuador



Número de casos confirmados de Chikungunya en Ecuador SE 01-52/2016 y SE 01-52 /2017 SE 31 / 2018

Provincia	2014	2015	2016	2017	2018	Total
ESMERALDAS		10.477	301	13		10.791
MANABI	29	10.229	339	22		10.619
GUAYAS	3	8.376	307	100	5	8.791
SANTO DOMINGO DE LO..		1.569	124	12		1.705
EL ORO		780	420	8		1.208
PICHINCHA	5	711	85	11		812
LOS RIOS		501	26	3		530
SANTA ELENA		347	95	4		446
AZUAY		167	13	3		183
ORELLANA		92	50	4		146
LOJA	1	42	8	9		60
CAÑAR		26	30	1		57
SUCUMBIOS		44	13			57
IMBABURA		54	1			55
CHIMBORAZO		28	24		1	53
BOLIVAR		48	3			51
COTOPAXI		23	7	2		32
TUNGURAHUA	1	23	4			28
GALAPAGOS		26				26
PASTAZA		25	1			26
CARCHI		20	1	1		22
MORONA SANTIAGO		1	7	1		9
ZAMORA CHINCHIPE		9				9
NAPO			1	2		3
ZONA NO DELIMITADA		1				1
Total	39	33.619	1.860	196	6	35.720

Número de casos confirmados de Chikungunya por Provincias. Ecuador SE 31 / 2018



Fuente: SIVE-ALERTA

Casos confirmados de A920 Fiebre Chikungunya por Cantón Ecuador SE 31/ 2018



Fuente: SIVE-ALERTA

Fuente: SIVE-ALERTA

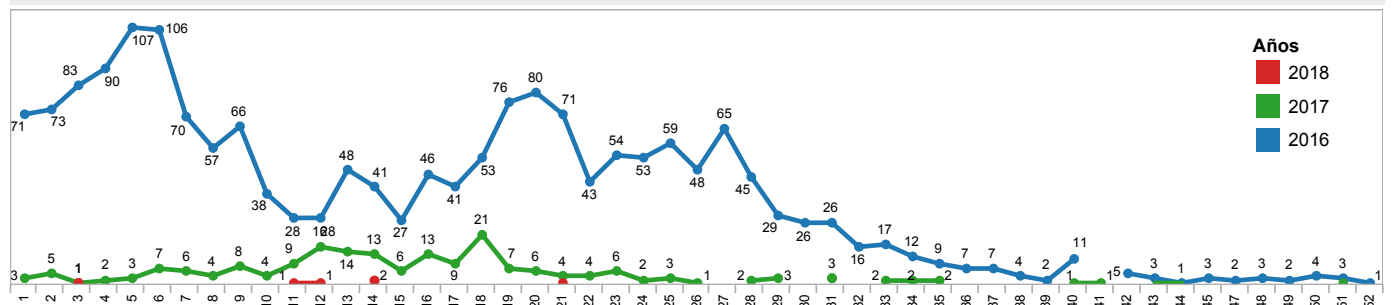
Chikungunya por provincia y cantón

Prov Domicilio	Cantón Domicilio	2018	Año	Total
CHIMBORAZO	CUMANDA	1		1
GUAYAS	ALFREDO BAQUERIZO MORENO	1		1
	DURAN	1		1
	GUAYAQUIL	2		2
	SAMBORONDON	1		1
Total		6		6

Hasta la semana epidemiológica 31 del año 2018 se han reportado y confirmado 6 casos de Fiebre Chikungunya

FALLECIDOS: En la semana epidemiológica 53/2015 se notificaron 2 defunciones relacionadas con Fiebre Chikungunya. En el año 2017, de la SE 01 hasta la SE 52 no se han reportado fallecidos por este evento, lo mismo sucede hasta la SE 31 del 2018

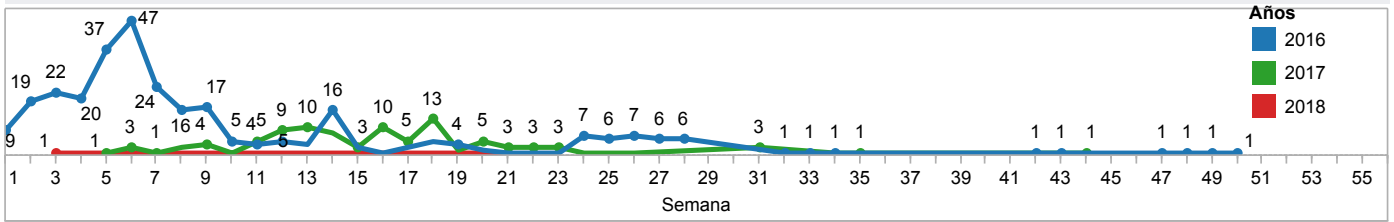
Comparación casos de Fiebre Chikungunya por años; por Semana Epidemiológica. Ecuador ; SE 01-52/2016, SE 01- 52 /2017, SE 01-31/2018



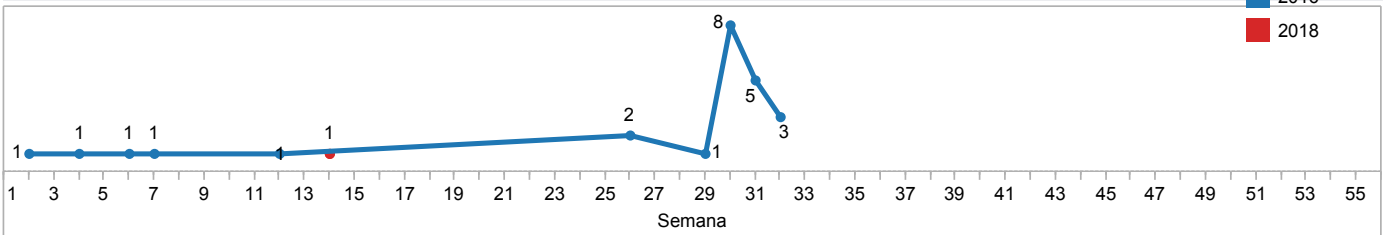
Fuente: SIVE-ALERTA

FIEBRE CHIKUNGUNYA
Ecuador, SE 01-52 del 2016-2017, SE 01-31 / 2018

Comparación casos de Fiebre Chikungunya por años, por Semana Epidemiológica, provincia GUAYAS SE 01-52/2016, SE 01-52 /2017, SE 01-31/ 2018



Comparación casos de Fiebre Chikungunya por años, por Semana Epidemiológica, provincia CHIMBORAZO SE 01-52/2016, SE 01-52 /2017, SE 01-31/ 2018



Reportes de casos de Chikungunya por parte de la RPIS y Red Complementaria. Ecuador, SE 01-31 / 2018

Prov Domicilio	RPIS (MSP)	Total
GUAYAS	5	5
CHIMBORAZO	1	1
Total	6	6

Fuente: SIVE-ALERTA

Respecto de la notificación de casos por parte de la RPIS, el MSP es la institución que más notifica.

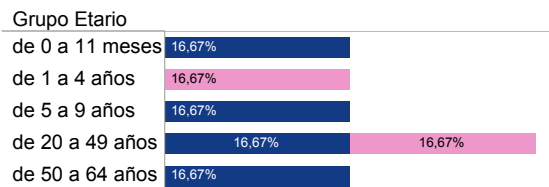
Tasa por 100.000 Hab. cantones de Fiebre Chikungunya. Ecuador, SE 01-31/2018

Prov Domicilio	Cantón Domicilio	Tasa
CHIMBORAZO	CUMANDA	5,890
	ALFREDO BAQUERIZO MORENO	3,239
GUAYAS	DURAN	0,333
	GUAYAQUIL	0,076

Tasa por 100.000 habitantes de Fiebre Chikungunya. Ecuador, SE 01-31/2018


Provincia Domicilio	Tasa
CHIMBORAZO	0,19
GUAYAS	0,12

Porcentaje de casos de Chikungunya por edad y por sexo. Ecuador, SE 01-31/ 2018



Sexo
Femenino (Pink)
Masculino (Blue)

Casos de Chikungunya por edad y por sexo. Ecuador, SE 01-31/2018



Sexo
Femenino (Pink)
Masculino (Blue)

Total de casos confirmados de Chikungunya, por grupos de edad y provincias. Ecuador, SE 01-31/2018

Grupo edad1	CHIMBORAZO	GUAYAS
de 0 a 11 meses		20,00%
de 5 a 9 años		20,00%
de 20 a 49 años		40,00%
de 50 a 64 años	20,00%	
Total	20,00%	80,00%

Total de casos confirmados de Chikungunya, por grupos de edad y provincias. Ecuador, SE 01-31/2018

Grupo edad1	CHIMBORAZO	GUAYAS	Total
de 0 a 11 meses		1	1
de 1 a 4 años		1	1
de 5 a 9 años		1	1
de 20 a 49 años		2	2
de 50 a 64 años	1		1
Total	1	5	6



MINISTERIO DE SALUD PÚBLICA

SUBSECRETARÍA DE VIGILANCIA DE LA SALUD PÚBLICA
DIRECCIÓN NACIONAL DE VIGILANCIA EPIDEMIOLÓGICA



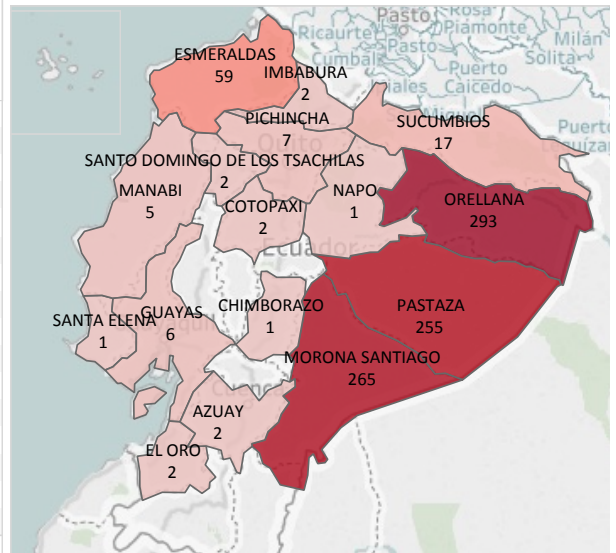
ENFERMEDADES TRANSMITIDAS POR VECTORES INFORME MALARIA Semana Epidemiológica (SE) 31/ 2018. Ecuador

Fecha de reporte: 08 / 08 / 2018, 14h30

Total de casos confirmados de Malaria SE 31 /2018

Provincia de Domicilio	B500-B509 Malaria complicada por Plasmodium falciparum	B50 Malaria no complicada por Plasmodium falciparum	B519 Malaria no complicada por Plasmodium vivax	Total
ORELLANA		2	291	293
MORONA SANTIAGO	1	8	256	265
PASTAZA		12	243	255
ESMERALDAS	1	57	1	59
SUCUMBIOS			17	17
PICHINCHA			7	7
GUAYAS		2	4	6
MANABI			5	5
AZUAY		1	1	2
COTOPAXI		1	1	2
EL ORO			2	2
IMBABURA			2	2
SANTO DOMINGO DE LOS TSAC..		1	1	2
CHIMBORAZO			1	1
NAPO			1	1
SANTA ELENA			1	1
Total	2	84	834	920

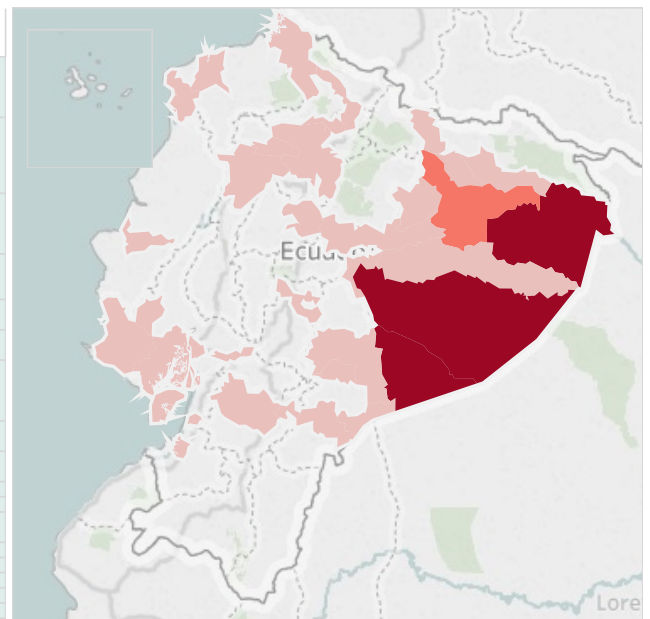
Casos confirmados de Malaria por Provincia. Ecuador SE 31/2018



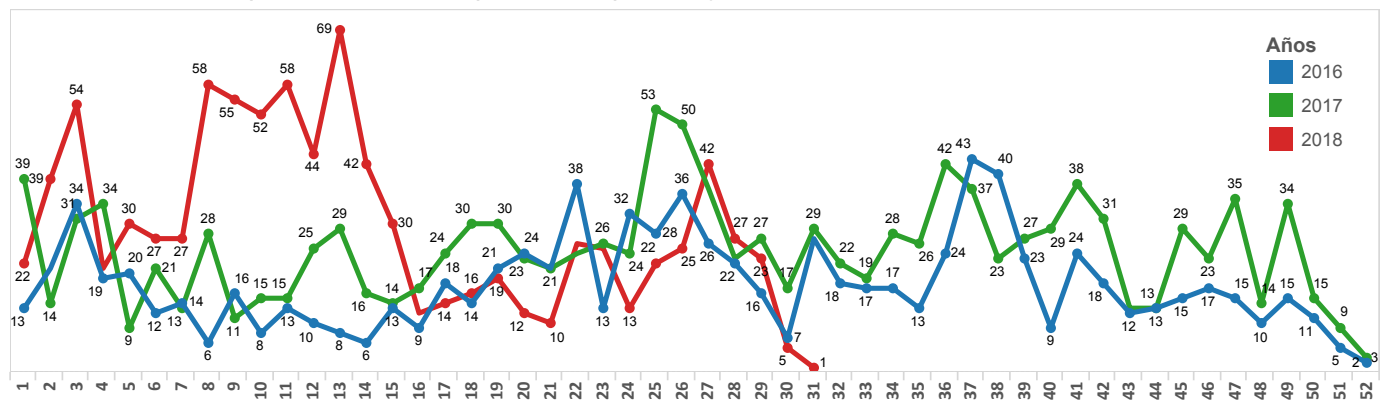
Total de casos confirmados de Malaria por provincia y cantón SE 31/2018

Provincia de Domicilio	Cantón Domicilio	SE 01-30/2018	SE 31/2018	Total
ORELLANA	AGUARICO	219		219
	ORELLANA	68		68
	LA JOYA DE LOS SACHAS	5		5
	LORETO	1		1
MORONA SANTIAGO	TAISHA	214		214
	TIWINTZA	40		40
	MORONA	9		9
	LIMON INDANZA	1		1
	SUCUA	1		1
PASTAZA	PASTAZA	239	1	240
	ARAJUNO	1		1
ESMERALDAS	MERA	5		5
	SANTA CLARA	1		1
	SAN LORENZO	48		48
SUCUMBIOS	ESMERALDAS	9		9
	MUJUNE	2		2
PICHINCHA	SHUSHUFINDI	16		16
	CASCALES	1		1
GUAYAS	QUITO	6		6
	SAN MIGUEL DE LOS BA..	1		1
	GUAYAQUIL	3		3
MANABI	DURAN	1		1
	EL TRIUNFO	1		1
AZUAY	PEDRO CARBO	1		1
	PORTOVIEJO	4		4
COTOPAXI	TOSAGUA	1		1
	CUENCA	1		1
EL ORO	GUALACEO	1		1
	LATACUNGA	2		2
IMBABURA	MACHALA	2		2
	IBARRA	1		1
SANTO DOMINGO DE L..	OTAVALO	1		1
	SANTO DOMINGO	2		2
CHIMBORAZO	RIOBAMBA	1		1
	TENA	1		1
NAPO	NAPO	1		1
	SANTA ELENA	1		1
Total		919	1	920

Casos confirmados de Malaria por Cantón Ecuador SE 31/2018



Comportamiento de Malaria por Semanas Epidemiológicas 01 hasta 52 años 2016-2017; SE 01-31/2018



SUBSECRETARÍA NACIONAL DE VIGILANCIA DE LA SALUD PÚBLICA
DIRECCIÓN NACIONAL DE VIGILANCIA EPIDEMIOLÓGICA
ENFERMEDADES TRANSMITIDAS POR VECTORES
INFORME MALARIA

CASOS DE MALARIA NO COMPLICADA POR *P. vivax* SE 31/2018

Provincia de Domicilio	Cantón Domicilio	Parroq Domicilio	B519 Malaria no complicada por Plasmodium vivax
SUCUMBIOS	SHUSHUFINDI	SHUSHUFINDI	5
		SAN ROQUE (CAB. EN SAN VICENTE)	5
SANTO DOMINGO DE LOS TSACHILAS	CASCALES	PA?ACUCHA	6
		EL DORADO DE CASCALES	1
SANTA ELENA	SANTA ELENA	BOMBOL	1
		SANTA ELENA (CAB. CANT)	1
PICHINCHA	QUITO	SAN MIGUEL DE LOS BANCOS	1
		QUITUMBE	1
		GUAMAN	1
		CONOCOTO	1
		CALDERON (CARAPUNGO)	1
PASTAZA	SANTA CLARA	AMAGUANA	2
		SANTA CLARA	1
	PASTAZA	SIMON BOLIVAR (CAB. EN MUSHULLACTA)	1
		SARAYACU	2
		RIO TIGRE	36
		PUYO	8
		MONTALVO (ANDOAS)	183
		SHELL	4
		MADRE TIERRA	1
		CURARAY	6
ORELLANA	ORELLANA	ARAJUNO	1
		TARACOA (NUEVA ESPERANZA: YUCA)	2
		PUERTO FRANCISCO DE ORELLANA (EL COCA)	2
		INES ARANGO (CAB. EN WESTERN)	2
		EL EDEN	9
	LORETO	ALEJANDRO LABAKA	54
		SAN JOSE DE DAHUANO	1
		SAN SEBASTIAN DEL COCA	1
		POMPEYA	4
		YASUNI	7
AGUARICO	TIPUTINI	100	
	SANTA MARIA DE HUIRIRIMA	99	
	NUEVO ROCAFUERTE	6	
	CONONACO	1	
	CAPITAN AUGUSTO RIVADENEYRA	4	
NAPO	TENA	1	
	TIWINTZA	5	
MORONA SANTIAGO	TAISHA	SANTIAGO	1
		SAN JOSE DE MORONA	35
		TUUTINENTZA	39
		TAISHA	7
		PUMPUENTSA	12
	SUCUA	MACUMA	1
		HUASAGA (CAB EN WAMPUIK)	146
		SUCUA	1
		SEVILLA DON BOSCO	7
		MACAS	2
MANABI	PORTOVIEJO	LIMON INDANZA	1
		TOSAGUA	1
		SAN PABLO	1
IMBABURA	OTAVALO	PORTOVIEJO	1
		18 DE OCTUBRE	2
		SAN RAFAEL	1
GUAYAS	GUAYAQUIL	LA DOLOROSA DEL PRIORATO	1
		PEDRO CARBO	1
		TARQUI	2
ESMERALDAS	ESMERALDAS	ELOY ALFARO (DURAN)	1
		BARTOLOME RUIZ (CESAR FRANCO CARRION)	1
		MACHALA	2
COTOPAXI	LATACUNGA	LA MATRIZ	1
		RIOBAMBA	1
AZUAY	CUENCA	RIOBAMBA	1
		YANUNCAY	1
Total			834

Fuente: Subsistema SIVE-ALERTA , Dirección Nacional de Vigilancia Epidemiológica

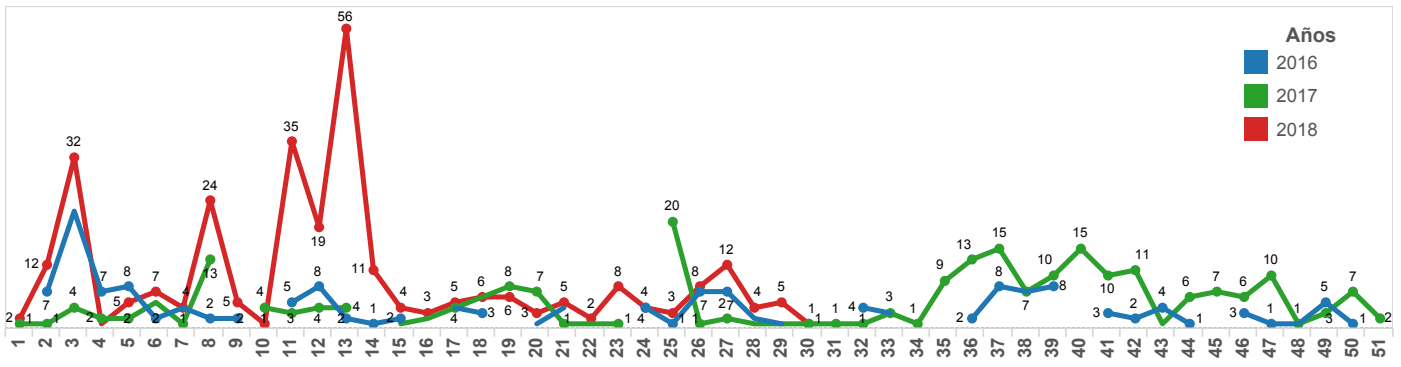
CASOS DE MALARIA NO COMPLICADA POR *P. falciparum* SE 31/2018

Provincia de Domicilio	Cantón Domicilio	Parroq Domicilio	B500-B509 Malaria complicada por Plasmodium falciparum	B50 Malaria no complicada por Plasmodium falciparum	
ESMERALDAS	ESMERALDAS	5 DE AGOSTO		1	
		ESMERALDAS		1	
		SIM?N PLATA TORRES		2	
		TACHINA		4	
	SAN LORENZO	MUISNE	SAN JOSE DE CHAMANGA		2
			ALTO TAMBO (CAB EN GUADUAL)		4
			CALDERON		1
			MATAJE (CAB. EN SANTANDER)		11
			SAN LORENZO	1	26
			SANTA RITA		4
PASTAZA	PASTAZA	TULULBI (CAB. EN RICAURTE)		1	
		ARAJUNO		2	
		MONTALVO (ANDOAS)		2	
		PUYO		1	
		RIO CORRIENTES		6	
MORONA SANTIAGO	TAISHA	TARQUI		1	
		HUASAGA (CAB EN WAMPUIK)	1	6	
GUAYAS	EL TRIUNFO	TUUTINENTZA		2	
		EL TRIUNFO		1	
ORELLANA	AGUARICO	TARQUI		1	
		NUEVO ROCAFUERTE		2	
AZUAY	GUALACEO	GUALACEO		1	
COTOPAXI	LATACUNGA	TANICUCHI		1	
SANTO DOMINGO DE LOS TSACHILAS	SANTO DOMINGO	SANTO DOMINGO DE LOS COLORADOS		1	
Total			2	84	

Fuente: Subsistema SIVE-ALERTA , Dirección Nacional de Vigilancia Epidemiológica

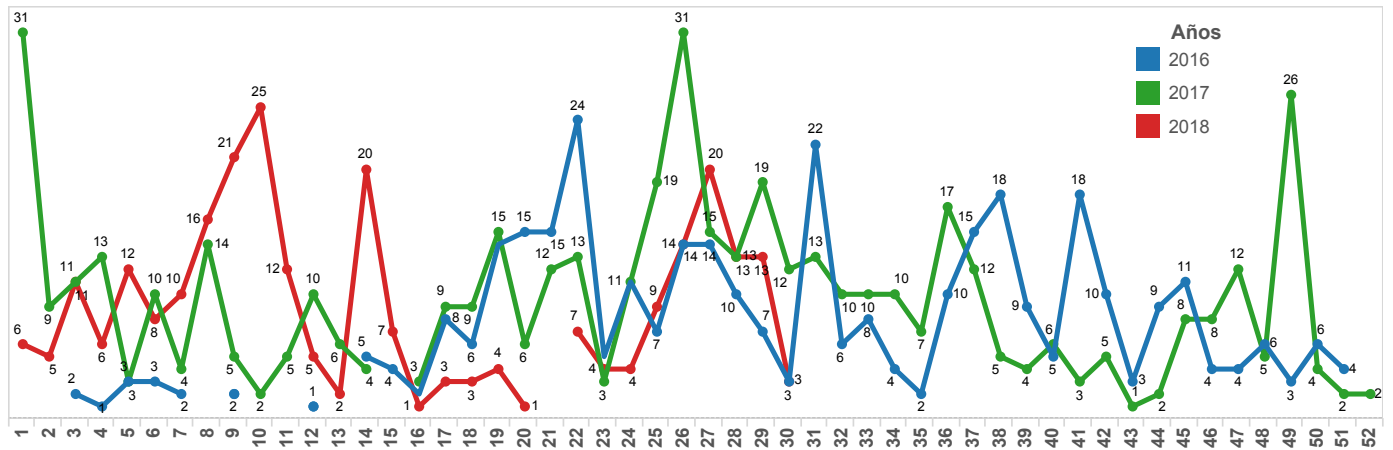
SUBSECRETARÍA NACIONAL DE VIGILANCIA DE LA SALUD PÚBLICA
DIRECCIÓN NACIONAL DE VIGILANCIA EPIDEMIOLÓGICA
TENDENCIAS MALARIA

Comportamiento de Malaria provincia de ORELLANA por Semanas Epidemiológicas 01 hasta 52 años 2016-2017; SE 01-31/2018



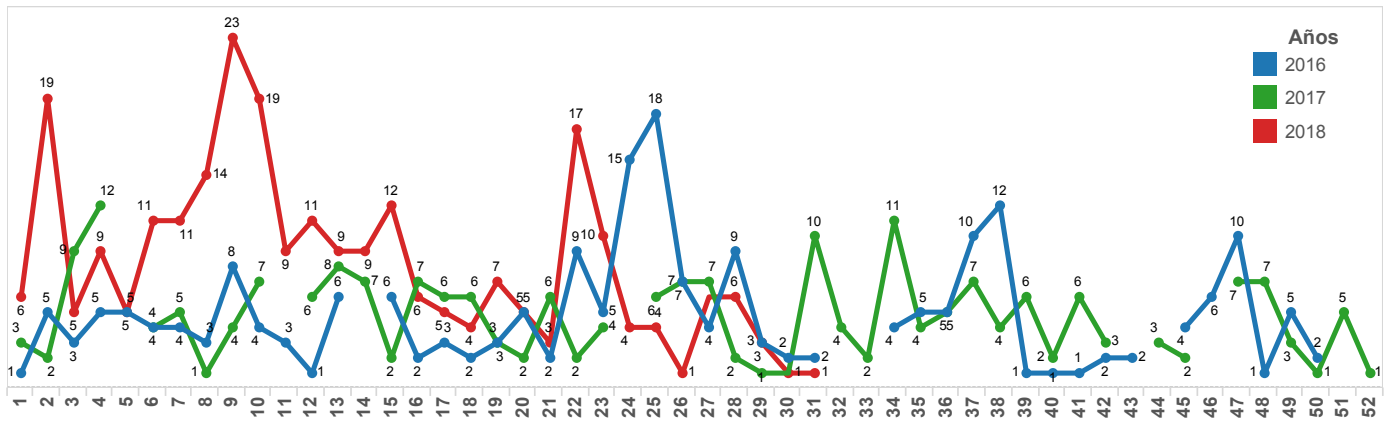
Fuente: Subsistema SIVE-ALERTA, Dirección Nacional de Vigilancia Epidemiológica

Comportamiento de Malaria provincia de MORONA SANTIAGO por Semanas Epidemiológicas 01 hasta 52 años 2016-2017; SE 01-31/2018



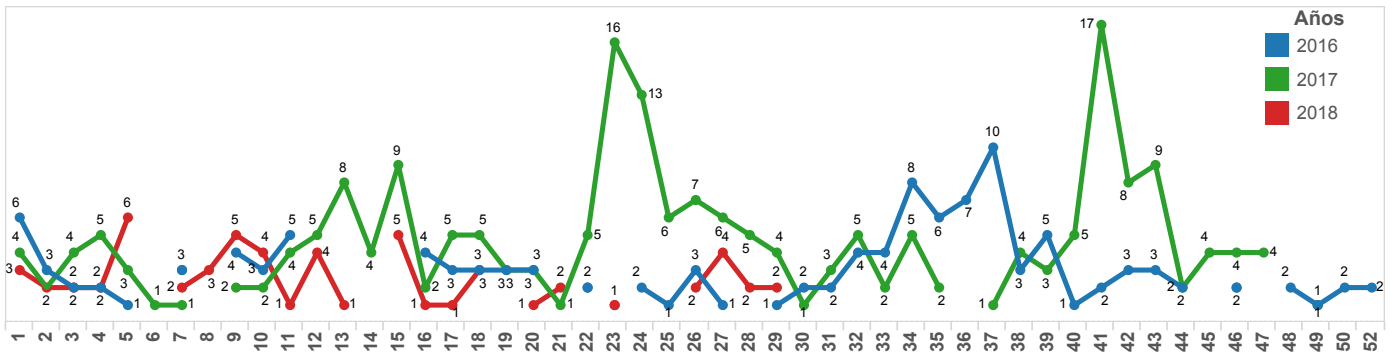
Fuente: Subsistema SIVE-ALERTA, Dirección Nacional de Vigilancia Epidemiológica

Comportamiento de Malaria provincia de PASTAZA por Semanas Epidemiológicas 01 hasta 52 años 2016-2017; SE 01-31/2018



Fuente: Subsistema SIVE-ALERTA, Dirección Nacional de Vigilancia Epidemiológica

Comportamiento de Malaria provincia de ESMERALDAS por Semanas Epidemiológicas 01 hasta 52 años 2016-2017; SE 01-31/2018

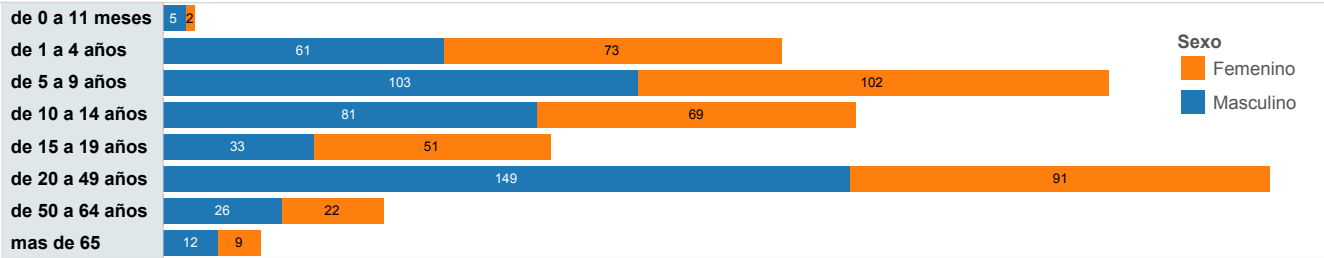


Fuente: Subsistema SIVE-ALERTA, Dirección Nacional de Vigilancia Epidemiológica

SUBSECRETARÍA NACIONAL DE VIGILANCIA DE LA SALUD PÚBLICA
DIRECCIÓN NACIONAL DE VIGILANCIA EPIDEMIOLÓGICA
ENFERMEDADES TRANSMITIDAS POR VECTORES
INFORME MALARIA
 Semana Epidemiológica (SE) 31/ 2018. Ecuador

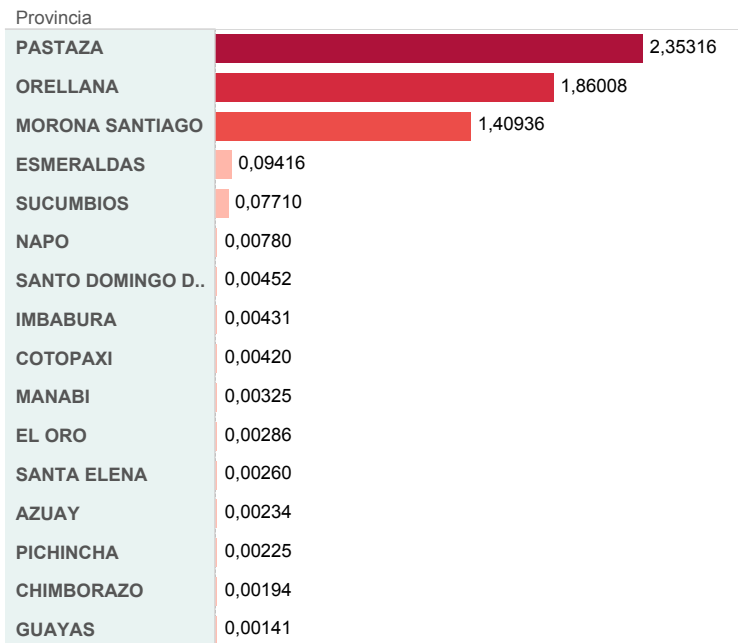
Casos de Malaria por edad y por sexo. Ecuador, SE 31/2018

GRUPO ETARIO



Fuente: Subsistema SIVE-ALERTA , Dirección Nacional de Vigilancia Epidemiológica

Tasa de incidencia de malaria por 1.000 habitantes a nivel nacional, por provincias Ecuador SE 31 /2018



Fuente: Subsistema SIVE-ALERTA , Dirección Nacional de Vigilancia Epidemiológica

Tasa de incidencia de malaria por 1.000 habitantes a nivel nacional, por cantones. Ecuador SE 31/2018

Provincia	Cantón	Tasa de incidencia
ORELLANA	AGUARICO	56,1251
	ORELLANA	0,7552
	LA JOYA DE LOS SACHAS	0,1267
MORONA SANTIAGO	LORETO	0,0415
	TAISHA	9,5327
	TIWINTZA	1,6412
	MORONA	0,1683
PASTAZA	LIMON INDANZA	0,1400
	SUCUA	0,0932
	PASTAZA	2,9969
ESMERALDAS	ARAJUNO	1,1466
	MORA	0,3055
	SANTA CLARA	0,2458
SUCUMBOS	SAN LORENZO	0,8192
	MUISNE	0,0647
GUAYAS	ESMERALDAS	0,0419
	SHUSHUFINDI	0,2886
	CASCALES	0,0671
PICHINCHA	PEDRO CARBO	0,0198
	EL TRIUNFO	0,0176
AZUAY	DURAN	0,0033
	CUENCA	0,0016
IMBABURA	GUAYAQUIL	0,0011
	TENA	0,0132
MANABI	SAN MIGUEL DE LOS BANCOS	0,0369
	OTAVALO	0,0082
COTOPAXI	IBARRA	0,0047
	PORTOVIEJO	0,0126
EL ORO	LATACUNGA	0,0100
	MACHALA	0,0071
SANTA ELENA	SANTA ELENA	0,0055
	SANTO DOMINGO	0,0045
CHIMBORAZO	RIOBAMBA	0,0039

Casos de malaria en embarazadas Ecuador SE 31/2018

Provincia de Domicilio	Cantón Domicilio	Parroquia Domicilio	Semanas Gestación	B50 Malaria no complicada por Plasmodium falciparum	B519 Malaria no complicada por Plasmodium vivax	Total
EL ORO	MACHALA	MACHALA	7		1	1
ESMERALDAS	SAN LORENZO	ESMERALDAS TACHINA	5	1		1
		SAN LORENZO	36	1		1
		TULULBI (CAB. EN RICAURTE)	12	1		1
MORONA SANTIAGO	TAISHA	HUASAGA (CAB EN WAMPUIK)	18		1	1
		PUMPUENTSA	17		2	2
		TUUTINENTZA	33	1		1
ORELLANA	AGUARICO	SANTA MARIA DE HUIRIRIMA	21		1	1
		TIPUTINI	16		1	1
			28		1	1
PASTAZA	ARAJUNO	CURARAY	27		1	1
	PASTAZA	RIO TIGRE	39		1	1
Total				4	9	13