



MINISTERIO DE SALUD PÚBLICA

SUBSECRETARÍA DE VIGILANCIA DE LA SALUD PÚBLICA
DIRECCIÓN NACIONAL DE VIGILANCIA EPIDEMIOLÓGICA



ENFERMEDADES TRANSMITIDAS POR VECTORES

DENGUE. Ecuador, SE 38 / 2018

Actualizado: 25/09/2018 SE 38

Casos confirmados de Dengue sin signos de alarma (DSSA), Dengue con signos de alarma (DCSA) y Dengue grave (DG), por provincias. Ecuador SE 38/2018

Provincia (grupo)	Dengue con signos de alarma	A90X Dengue sin complicaciones	A91X Dengue grave	Dengue con signos de alarma	A90X Dengue sin complicaciones	A91X Dengue grave	Total	Total
MANABÍ	0,47%	29,15%		12	745		29,62%	757
GUAYAS	0,08%	17,14%		2	438		17,21%	440
EL ORO	0,27%	10,21%		7	261		10,49%	268
MORONA SANTIAGO	1,29%	6,10%	0,04%	33	156	1	7,43%	190
ESMERALDAS	0,27%	5,91%	0,04%	7	151	1	6,22%	159
LOS RÍOS		6,22%			159		6,22%	159
ORELLANA	0,20%	5,01%	0,04%	5	128	1	5,24%	134
NAPO	0,04%	5,16%		1	132		5,20%	133
SANTO DOMINGO D..	0,31%	4,30%	0,04%	8	110	1	4,66%	119
PICHINCHA	0,12%	2,43%		3	62		2,54%	65
SUCUMBIOS	0,27%	1,29%		7	33		1,56%	40
LOJA	0,08%	0,98%		2	25		1,06%	27
AZUAY		0,55%			14		0,55%	14
SANTA ELENA	0,16%	0,35%		4	9		0,51%	13
CAÑAR	0,04%	0,31%		1	8		0,35%	9
CHIMBORAZO		0,27%			7		0,27%	7
GALAPAGOS		0,27%			7		0,27%	7
ZAMORA CHINCHIPE		0,20%			5		0,20%	5
BOLIVAR		0,12%			3		0,12%	3
TUNGURAHUA		0,12%			3		0,12%	3
PASTAZA		0,08%			2		0,08%	2
CARCHI		0,04%			1		0,04%	1
COTOPAXI		0,04%			1		0,04%	1
Total general	3,60%	96,24%	0,16%	92	2.460	4	100,00%	2.556

Total de casos de Dengue, por provincias. Ecuador SE 38/ 2018.



Casos de Dengue por semana epidemiológica. Ecuador SE 38/ 2018.

Provincia	SE 01-37	SE 38	Total
MANABÍ	749	8	757
GUAYAS	434	6	440
EL ORO	268		268
MORONA SANTIAGO	190		190
ESMERALDAS	158	1	159
LOS RÍOS	157	1	158
ORELLANA	131	3	134
NAPO	132	1	133
SANTO DOMINGO DE LOS TSACHILAS	115	4	119
PICHINCHA	65		65
SUCUMBIOS	40		40
LOJA	25	2	27
AZUAY	14		14
SANTA ELENA	13		13
CAÑAR	9		9
CHIMBORAZO	6	1	7
GALAPAGOS	7		7
ZAMORA CHINCHIPE	5		5
BOLIVAR	3		3
TUNGURAHUA	3		3
PASTAZA	2		2
CARCHI	1		1
COTOPAXI	1		1
LOS RÍOS	1		1
Total	2.529	27	2.556

Hasta la SE 38 del 2018, las provincias que acumulan la mayor cantidad de casos son:

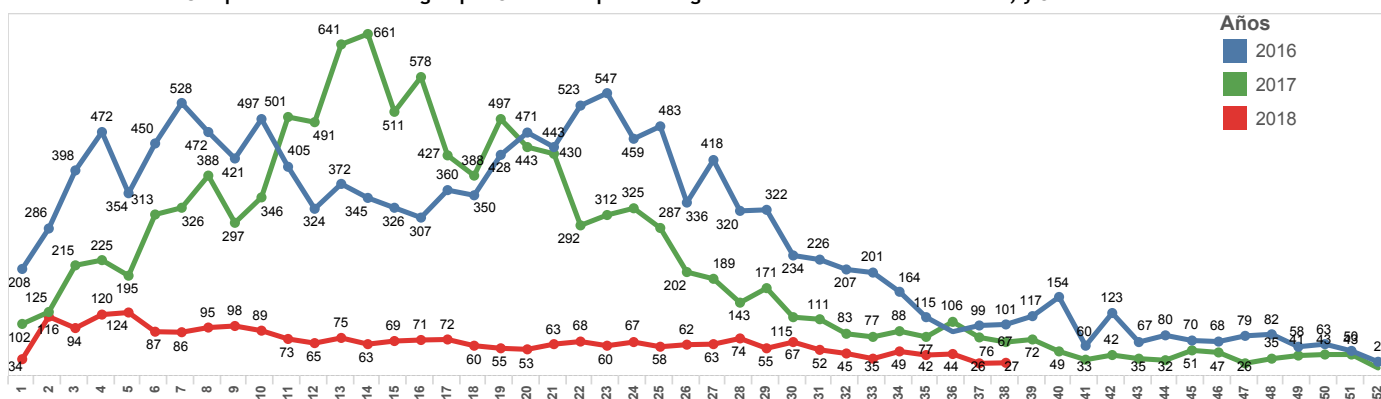
Manabí:	757 casos (29,62%)
Guayas:	440 casos (17,21%)
El Oro:	268 casos (10,49%)
Morona Santiago:	190 casos (7,43%)
Esmeraldas:	159 casos (6,22%)
Los Ríos:	159 casos (6,22%)

FALLECIDOS: Hasta la SE 38 del 2018 no se han reportado fallecidos.

Fuente: Subsistema de vigilancia SIVE_ALERTA

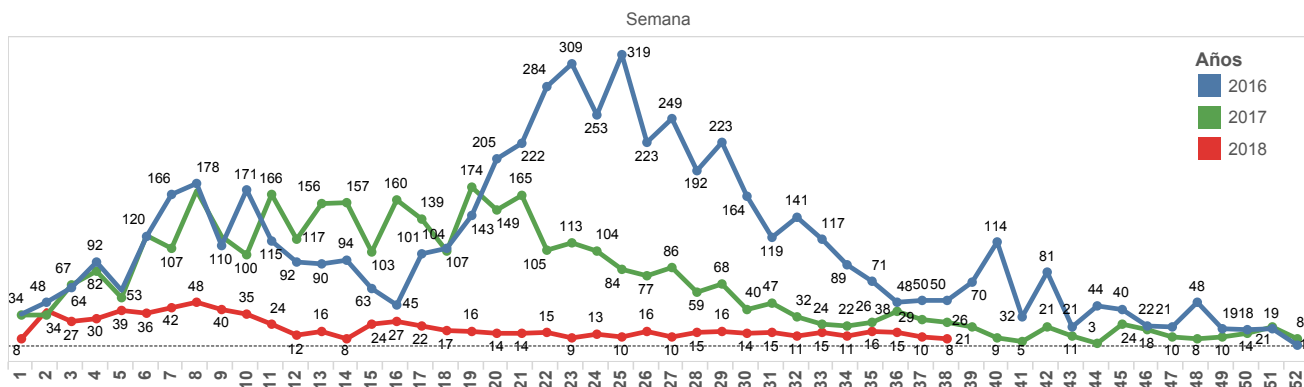
Fuente: Subsistema de vigilancia SIVE_ALERTA

Comportamiento del Dengue por Semanas Epidemiológicas 01 hasta 52 años 2016-2017; y SE 01-38 año 2018



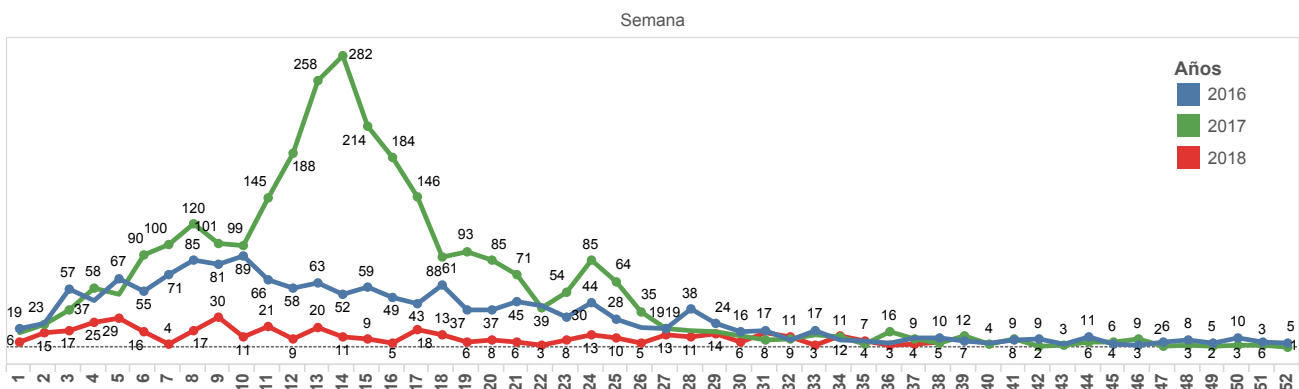
ENFERMEDADES TRANSMITIDAS POR VECTORES DENGUE. Ecuador, SE 38/ 2018

Comportamiento del Dengue por Semanas Epidemiológicas MANABÍ. Ecuador SE 01 a la 52 de los años 2016, 2017 y SE 38/ 2018



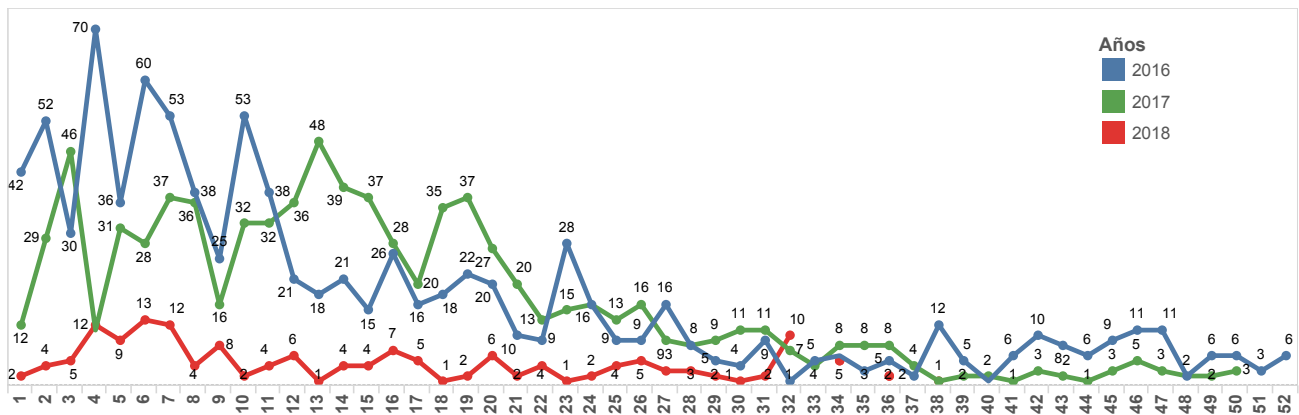
Fuente: Subsistema de vigilancia SIVE_ALERTA

Comportamiento del Dengue por Semanas Epidemiológicas GUAYAS. Ecuador SE 01 a la 52 de los años 2016, 2017 y SE 38/2018



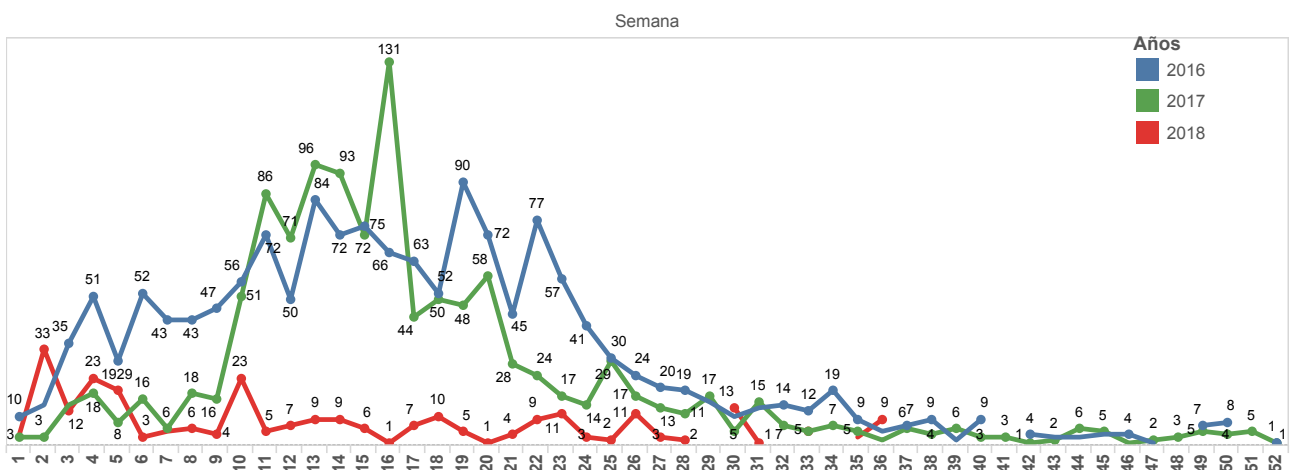
Fuente: Subsistema de vigilancia SIVE_ALERTA

Comportamiento del Dengue por Semanas Epidemiológicas LOS RIOS. Ecuador SE 01 a la 52 de los años 2016, 2017 y SE 38 /2018



Fuente: Subsistema de vigilancia SIVE_ALERTA

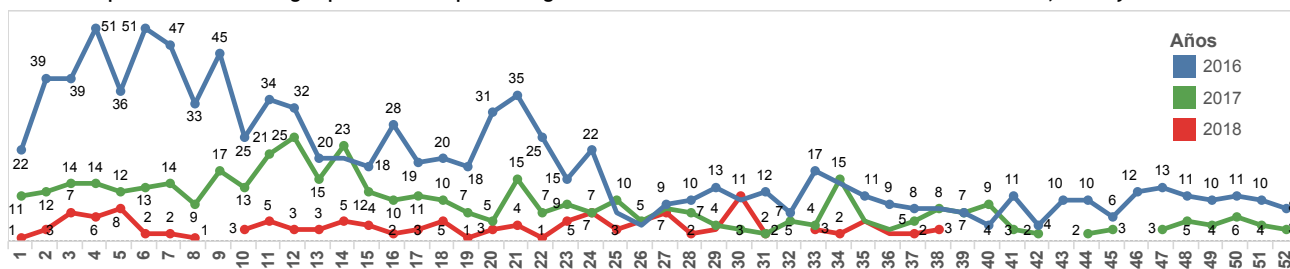
Comportamiento del Dengue por Semanas Epidemiológicas EL ORO. Ecuador SE 01 a la 52 de los años 2016, 2017 y SE 38/ 2018



Fuente: Subsistema de vigilancia SIVE_ALERTA

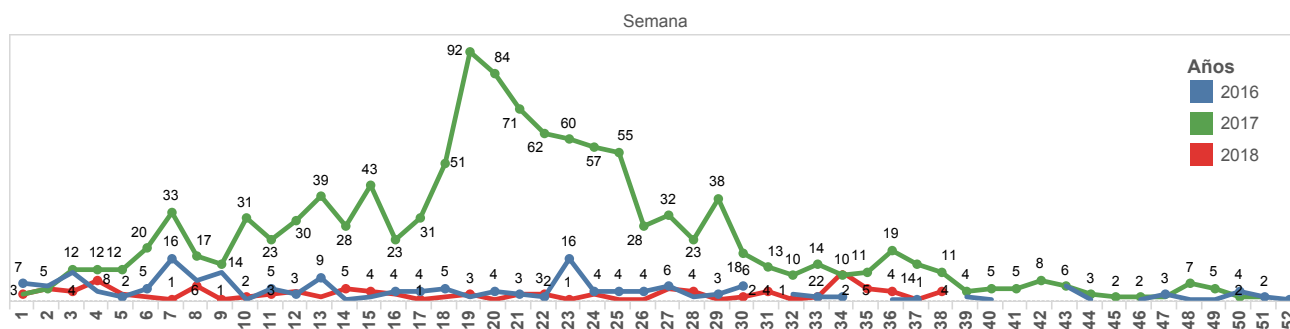
ENFERMEDADES TRANSMITIDAS POR VECTORES DENGUE. Ecuador, SE 38 / 2018

Comportamiento del Dengue por Semanas Epidemiológicas ORELLANA. Ecuador SE 01 a la 52 de los años 2016, 2017 y SE 38/ 2018



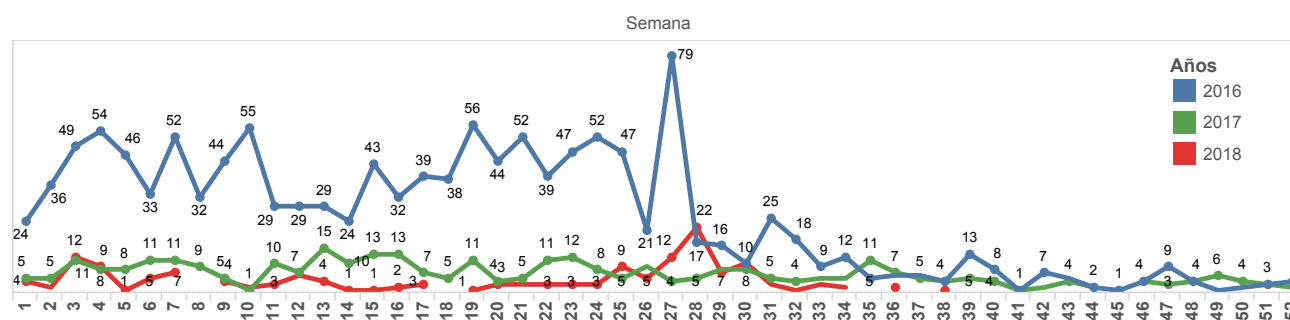
Fuente: Subsistema de vigilancia SIVE_ALERTA

Comportamiento del Dengue por Semanas Epidemiológicas SANTO DOMINGO DE LOS TSACHILAS. Ecuador SE 01 a la 52 de los años 2016, 2017 y SE 38/ 2018



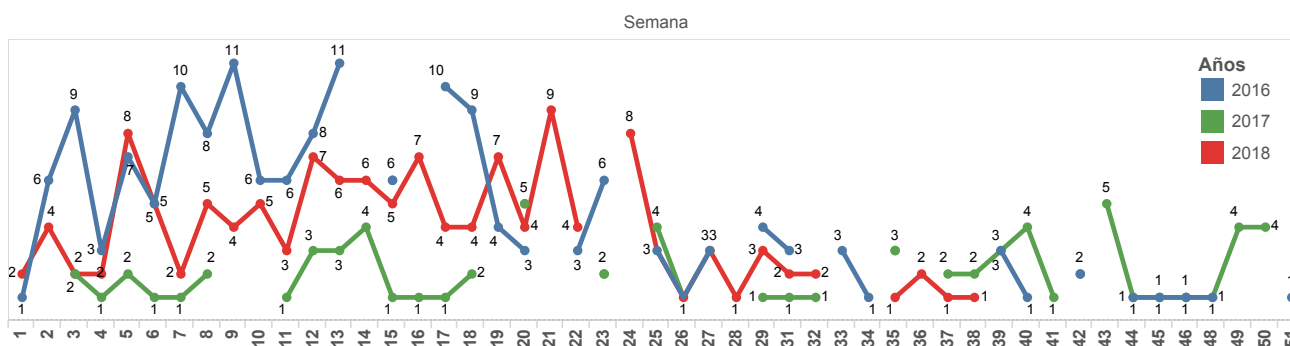
Fuente: Subsistema de vigilancia SIVE_ALERTA

Comportamiento del Dengue por Semanas Epidemiológicas ESMERALDAS. Ecuador SE 01 a la 52 de los años 2016, 2017 y SE 38/2018



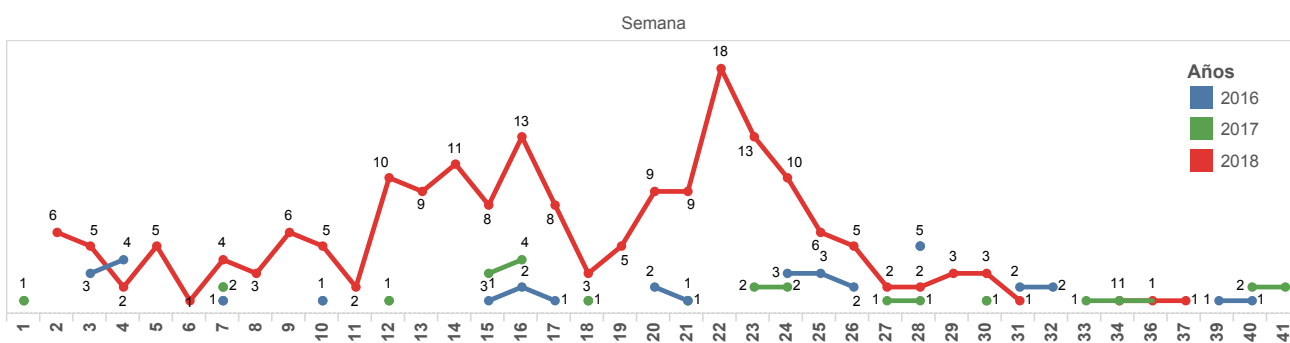
Fuente: Subsistema de vigilancia SIVE_ALERTA

Comportamiento del Dengue por Semanas Epidemiológicas NAPO. Ecuador SE 01 a la 52 de los años 2016, 2017 y SE 38/2018



Fuente: Subsistema de vigilancia SIVE_ALERTA

Comportamiento del Dengue por Semanas Epidemiológicas MORONA SANTIAGO. Ecuador SE 01 a la 52 de los años 2016, 2017 y SE 38/2018



Fuente: Subsistema de vigilancia SIVE_ALERTA

ENFERMEADEAS TRANSMITIDAS POR VECTORES

DENGUE. Ecuador, SE 38 / 2018

Casos de dengue por cantones. MANABÍ SE 38/2018

Provincia	Cantón	SE 01-37	SE 38	Total
MANABÍ	PORTOVIEJO	256	2	258
	MANTA	134	4	138
	JIPIJAPA	78		78
	PAJAN	56	2	58
	TOSAGUA	55		55
	CHONE	50		50
	SUCRE	30		30
	OLMEDO	21		21
	BOLIVAR	18		18
	EL CARMEN	9		9
	FLAVIO ALFARO	9		9
	PICHINCHA	7		7
	SAN VICENTE	7		7
	JARAMIJO	5		5
	MONTECRISTI	4		4
	JAMA	3		3
	24 DE MAYO	2		2
	PEDERNALES	2		2
SANTA ANA	2		2	
ROCAFUERTE	1		1	
Total		749	8	757

Fuente: Subsistema de vigilancia SIVE_ALERTA

Casos de dengue por cantones. EL ORO SE 38/2018

Provincia	Cantón	SE 01-37	Total
EL ORO	MACHALA	135	135
	SANTA ROSA	45	45
	HUAQUILLAS	40	40
	EL GUABO	21	21
	ARENILLAS	14	14
	ZARUMA	6	6
	PORTOVELO	4	4
	PASAJE	3	3
	Total		268

Fuente: Subsistema de vigilancia SIVE_ALERTA

Casos de dengue por cantones.ESMERALDAS SE 38/2018

Provincia	Cantón	SE 01-37	SE 38	Total
ESMERALDAS	ESMERALDAS	82		82
	ATACAMES	25	1	26
	SAN LORENZO	25		25
	QUININDE	16		16
	MUISNE	5		5
	RIOVERDE	3		3
	ELOY ALFARO	2		2
Total		158	1	159

Fuente: Subsistema de vigilancia SIVE_ALERTA

Casos de dengue por cantones. MORONA SANTIAGO SE 38/2018

Provincia	Cantón	SE 01-37	Total
MORONA SANTIAGO	MORONA	149	149
	TAISHA	37	37
	SUCUA	3	3
	PALORA	1	1
Total		190	190

Fuente: Subsistema de vigilancia SIVE_ALERTA

Casos de dengue por cantones. LOS RIOS SE 38/2018

Provincia	Cantón	SE 01-37	SE 38	Total	
LOS RIOS	BABAHOYO	68	1	69	
	QUEVEDO	28		28	
	BUENA FE	17		17	
	QUINSALOMA	15		15	
	MONTALVO	14		14	
	MOCACHE	3		3	
	VALENCIA	3		3	
	VENTANAS	3		3	
	VINCES	3		3	
	PALENQUE	2		2	
	URDANETA	1		1	
	Total		157	1	158

Fuente: Subsistema de vigilancia SIVE_ALERTA

Casos de dengue por cantones. GUAYAS SE 38/2018

Provincia	Cantón	SE 01-37	SE 38	Total	
GUAYAS	GUAYAQUIL	316	2	318	
	DURAN	29		29	
	MILAGRO	21		21	
	DAULE	17	1	18	
	EMPALME	9	1	10	
	GNRAL. ANTONIO ELIZALDE	10		10	
	PLAYAS	7		7	
	SAN JACINTO DE YAGUACHI	7		7	
	NARANJAL	4	2	6	
	SAMBORONDON	6		6	
	SALITRE	3		3	
	SIMON BOLIVAR	3		3	
	BALAO	1		1	
	EL TRIUNFO	1		1	
	Total		434	6	440

Fuente: Subsistema de vigilancia SIVE_ALERTA

Casos de dengue por cantones.SANTO DOMINGO DE LOS TSACHILAS SE 38/ 2018

Provincia	Cantón	SE 01-37	SE 38	Total
SANTO DOMINGO DE LOS TSACHILAS	SANTO DOMINGO	99	1	100
	LA CONCORDIA	16	3	19
Total		115	4	119

Fuente: Subsistema de vigilancia SIVE_ALERTA

Casos de dengue por cantones. ORELLANA SE 38 / 2018

Provincia	Cantón	SE 01-37	SE 38	Total
ORELLANA	ORELLANA	110	3	113
	LA JOYA DE LOS SACHAS	17		17
	LORETO	4		4
Total		131	3	134

Fuente: Subsistema de vigilancia SIVE_ALERTA

ENFERMEDADES TRANSMITIDAS POR VECTORES
DENGUE. Ecuador, SE 38/ 2018

Tasa de incidencia por 100.000 habitantes a Nivel Nacional
casos de DSSA - DG - DCSA confirmados, por provincia.
Ecuador SE 38 del 2018

Provincia de Domicilio	Tasa de incidencia
NAPO	105,9
MORONA SANTIAGO	103,4
ORELLANA	86,2
MANABI	49,7
EL ORO	38,9
SANTO DOMINGO DE LOS TSACHILAS	27,4
ESMERALDAS	25,7
GALÁPAGOS	22,7
SUCUMBIOS	18,6
LOS RIOS	17,9
GUAYAS	10,5
LOJA	5,3
ZAMORA CHINCHIPE	4,4
SANTA ELENA	3,5
CAÑAR	3,4
PICHINCHA	2,1
PASTAZA	1,9
AZUAY	1,7
BOLIVAR	1,5
CHIMBORAZO	1,4
CARCHI	0,5
TUNGURAHUA	0,5
COTOPAXI	0,2

Tasa de incidencia por 100.000 habitantes a Nivel Nacional casos
de DSSA - DG - DCSA confirmados, por cantones. Ecuador SE 38 del
2018

Cantón	Tasa de incidencia
MORONA	278,6
OLMEDO	204,6
TOSAGUA	181,3
TENA	165,9
PAJAN	153,7
TAISHA	151,8
ORELLANA	128,3
JIPIJAPA	104,3
PORTOVIEJO	82,3
PUERTO QUITO	75,6
CARLOS JULIO AROSEMENA TOLA	74,0
GNRAL. ANTONIO ELIZALDE	73,9
HUAQUILLAS	68,5
QUEVEDO	68,4
SANTA ROSA	56,8
QUINSALOMA	54,2
MANTA	53,8
QUININDE	51,9
MONTALVO	50,6
ATACAMES	50,4
SUCRE	48,5
MACHALA	48,2
ARENILLAS	44,0
LA JOYA DE LOS SACHAS	43,1
BABAHOYO	40,3
BOLIVAR	40,2
CATAMAYO	40,2
SHUSHUFINDI	38,7
ESMERALDAS	38,5
CHONE	37,9
LA CONCORDIA	37,8
FLAVIO ALFARO	36,6
EL GUABO	34,9
PEDRO VICENTE MALDONADO	31,3
QUIJOS	29,6
PORTOVELO	29,3
SANTA CRUZ	26,4
CAMILO PONCE ENRIQUEZ	25,3
PICHINCHA	23,1
SANTO DOMINGO	23,0
BUENA FE	21,8
CUYABENO	20,6
GONZALO PIZARRO	20,6
JARAMIJO	19,8
SAN LORENZO	17,8
LORETO	16,8
MUISNE	16,2
VENTANAS	15,5
MACARA	14,8
LAGO AGRIO	13,4
SUCUA	13,4
PALORA	13,0
PLAYAS	12,9
LA TRONCAL	12,8
BAÑOS DE AGUA SANTA	12,4
GUAYAQUIL	12,0
EMPALME	12,0
JAMA	11,7
DAULE	11,4
MILAGRO	10,9
SAN CRISTOBAL	10,5
PALANDA	10,2
DURAN	9,9
RIOVERDE	9,8
ZAMORA	9,7
SIMON BOLIVAR	9,7
SAN JACINTO DE YAGUACHI	9,5
ARCHIDONA	9,5
EL PANGUI	9,5
EL CARMEN	8,5
PALENQUE	8,5
MOCACHE	7,1
CHILLANES	6,9
24 DE MAYO	6,9
NARANJAL	6,9
SAMBORONDON	6,6
CELICA	6,6
VINCES	6,6
SANTA ANA	5,3
SALITRE	4,7
SANTA ELENA	4,5
ELOY ALFARO	4,5
SIGCHOS	4,3
URDANETA	4,2
MONTECRISTI	4,2
BALAO	4,0
PASAJE	3,6
LOJA	3,5
PEDERNALES	3,2
SAN VICENTE	2,7
ROCAFUERTE	2,7
LA LIBERTAD	2,7
PASTAZA	2,6
RIOBAMBA	2,3
SALINAS	2,3
GUAMOTE	2,1
QUITO	1,1
VALENCIA	1,1
EL TRIUNFO	1,1
TULCAN	1,0
CUENCA	1,0
GUARANDA	0,9
RUMINAHUI	0,9
AMBATO	0,5

Fuente: Subsistema de vigilancia SIVE_ALERTA

ENFERMEDADES TRANSMITIDAS POR VECTORES DENGUE. Ecuador, SE 38 / 2018

Población afectada por grupo etario, DSSA

Grupo de edad	SE 01-37	SE 38	Total
de 0 a 11 meses	92	2	94
de 1 a 4 años	192	0	192
de 5 a 9 años	234	1	235
de 10 a 14 años	237	4	241
de 15 a 19 años	257	3	260
de 20 a 49 años	1.126	12	1.138
de 50 a 64 años	191	4	195
más 65 años	104	1	105
Total	2.433	27	2.460

Fuente: Subsistema de vigilancia SIVE_ALERTA

Población afectada por grupo etario DCSA

GRUPO ETARIO	SE 01-38	Total
de 0 a 11 meses	3	3
de 1 a 4 años	9	9
de 5 a 9 años	9	9
de 10 a 14 años	10	10
de 15 a 19 años	9	9
de 20 a 49 años	45	45
de 50 a 64 años	5	5
mas de 65	2	2
Total general	92	92

Población afectada por grupo etario DG

GRUPO ETARIO	SE 01-38	Total
de 10 a 14 años	1	1
de 15 a 19 años	1	1
de 20 a 49 años	2	2
Total	4	4

Reporte de casos de Dengue con signos de alarma y Dengue grave por parte de la RPIS y Red Complementaria, hasta la SE 38/ 2018

Zona	PRIVADO	RPIS (IESS)	RPIS (MSP)	Total
ZONA 9	1,04%	1,04%		2,08%
ZONA 8		1,04%		1,04%
ZONA 7		2,08%	7,29%	9,38%
ZONA 6		1,04%	34,38%	35,42%
ZONA 5			5,21%	5,21%
ZONA 4		8,33%	14,58%	22,92%
ZONA 2			7,29%	7,29%
ZONA 1			16,67%	16,67%
Total	1,04%	13,54%	85,42%	100,00%

NOTA: El número de casos presentados en esta gaceta puede variar debido al proceso de actualización semanal.

Población afectada por grupo etario, DSSA

Grupo de edad	SE 01-37	SE 38	Total
de 0 a 11 meses	3,7%	0,1%	3,8%
de 1 a 4 años	7,8%	0,0%	7,8%
de 5 a 9 años	9,5%	0,0%	9,6%
de 10 a 14 años	9,6%	0,2%	9,8%
de 15 a 19 años	10,4%	0,1%	10,6%
de 20 a 49 años	45,8%	0,5%	46,3%
de 50 a 64 años	7,8%	0,2%	7,9%
más 65 años	4,2%	0,0%	4,3%
Total general	98,9%	1,1%	100,0%

Fuente: Subsistema de vigilancia SIVE_ALERTA

Población afectada por grupo etario DCSA

GRUPO ETARIO	SE 01-38	Total
de 0 a 11 meses	3,26%	3,26%
de 1 a 4 años	9,78%	9,78%
de 5 a 9 años	9,78%	9,78%
de 10 a 14 años	10,87%	10,87%
de 15 a 19 años	9,78%	9,78%
de 20 a 49 años	48,91%	48,91%
de 50 a 64 años	5,43%	5,43%
mas de 65	2,17%	2,17%
Total general	100,00%	100,00%

Población afectada por grupo etario DG

GRUPO ETARIO	SE 01-38	Total
de 10 a 14 años	25,00%	25,00%
de 15 a 19 años	25,00%	25,00%
de 20 a 49 años	50,00%	50,00%
Total	100,00%	100,00%

Reporte de casos de Dengue con signos de alarma y Dengue grave por parte de la RPIS y Red Complementaria, hasta la SE 38/ 2018

Zona	PRIVADO	RPIS (IESS)	RPIS (MSP)	Total
ZONA 9	1	1		2
ZONA 8		1		1
ZONA 7		2	7	9
ZONA 6		1	33	34
ZONA 5			5	5
ZONA 4		8	14	22
ZONA 2			7	7
ZONA 1			16	16
Total	1	13	82	96



MINISTERIO DE SALUD PÚBLICA

SUBSECRETARÍA DE VIGILANCIA DE LA SALUD PÚBLICA
DIRECCIÓN NACIONAL DE VIGILANCIA EPIDEMIOLÓGICA

ENFERMEDADES TRANSMITIDAS POR VECTORES

FIEBRE CHIKUNGUNYA

Semana Epidemiológica 38 /2018, Ecuador



Número de casos confirmados de Chikungunya en Ecuador SE 01-52/2016 y SE 01-52 /2017 SE 38 / 2018

Provincia	2014	2015	2016	2017	2018	Total
ESMERALDAS		10.477	301	13		10.791
MANABI	29	10.229	339	22		10.619
GUAYAS	3	8.376	307	100	5	8.791
SANTO DOMINGO DE LO..		1.569	124	12		1.705
EL ORO		780	420	8	1	1.209
PICHINCHA	5	711	85	11		812
LOS RIOS		501	26	3		530
SANTA ELENA		347	95	4		446
AZUAY		167	13	3		183
ORELLANA		92	50	4		146
LOJA	1	42	8	9		60
CAÑAR		26	30	1		57
SUCUMBIOS		44	13			57
IMBABURA		54	1			55
CHIMBORAZO		28	24		1	53
BOLIVAR		48	3		1	52
COTOPAXI		23	7	2		32
TUNGURAHUA	1	23	4			28
GALAPAGOS		26				26
PASTAZA		25	1			26
CARCHI		20	1	1		22
MORONA SANTIAGO		1	7	1		9
ZAMORA CHINCHIPE		9				9
NAPO			1	2		3
ZONA NO DELIMITADA		1				1
Total	39	33.619	1.860	196	8	35.722

Fuente: SIVE-ALERTA

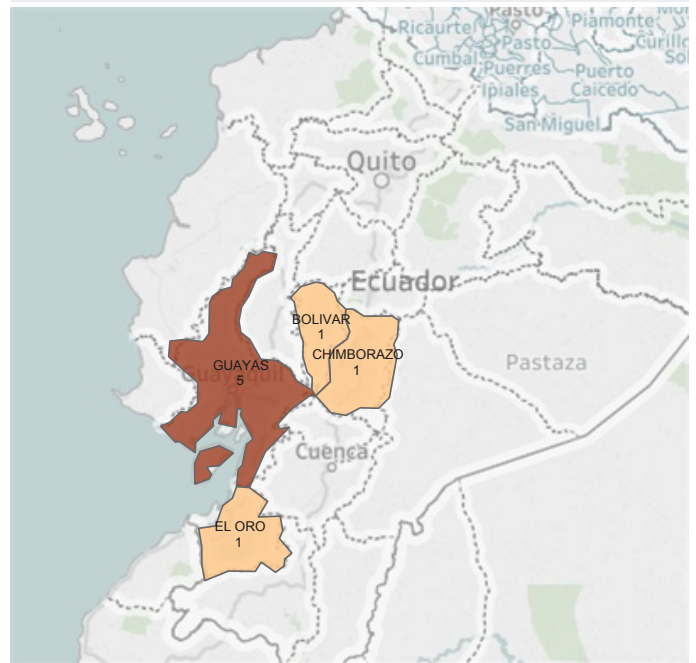
Chikungunya por provincia y cantón

Prov Domicilio	Cantón Domicilio	Año	2018	Total
GUAYAS	GUAYAQUIL		2	2
	ALFREDO BAQUERIZO MORENO		1	1
	DURAN		1	1
	SAMBORONDON		1	1
EL ORO	MACHALA		1	1
CHIMBORAZO	CUMANDA		1	1
BOLIVAR	GUARANDA		1	1
Total			8	8

Hasta la semana epidemiológica 38 del año 2018 se han reportado y confirmado 8 casos de Fiebre Chikungunya

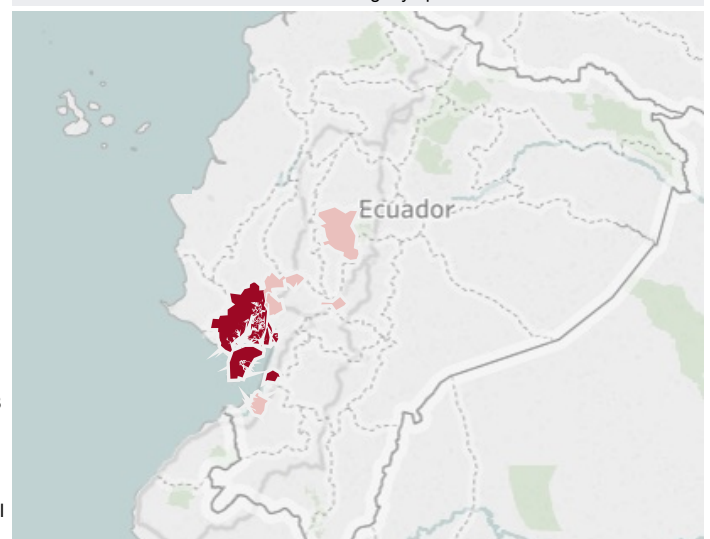
FALLECIDOS: En la semana epidemiológica 53/2015 se notificaron 2 defunciones relacionadas con Fiebre Chikungunya. En el año 2017, de la SE 01 hasta la SE 52 no se han reportado fallecidos por este evento, lo mismo sucede hasta la SE 38 del 2018

Número de casos confirmados de Chikungunya por Provincias. Ecuador SE 38 / 2018



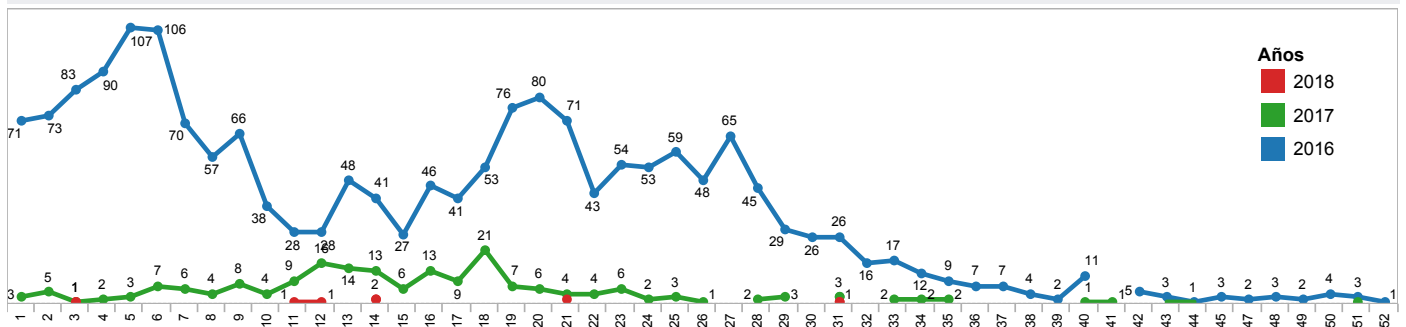
Fuente: SIVE-ALERTA

Casos confirmados de A920 Fiebre Chikungunya por Cantón Ecuador SE 38/ 2018



Fuente: SIVE-ALERTA

Comparación casos de Fiebre Chikungunya por años; por Semana Epidemiológica. Ecuador ; SE 01-52 de los años 2016, 2017, SE 01 hasta la SE 38/ año 2018

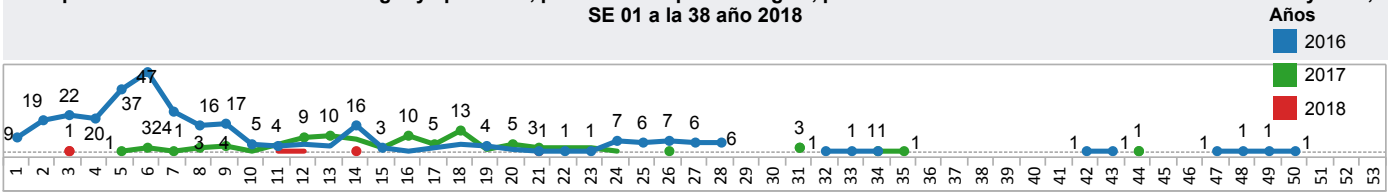


Fuente: SIVE-ALERTA

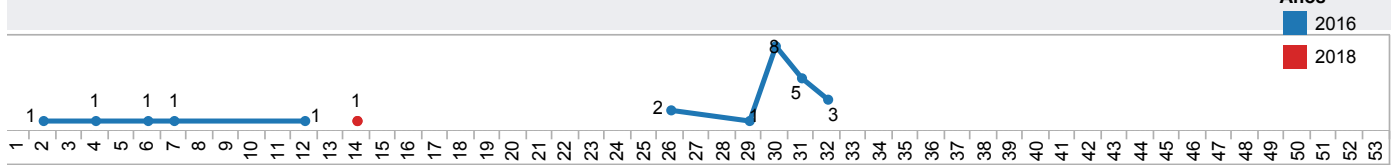
FIEBRE CHIKUNGUNYA

Ecuador, SE 01 a la 52 de los años 2016-2017, SE 01-38 año 2018


Comparación casos de Fiebre Chikungunya por años, por Semana Epidemiológica, provincia GUAYAS SE 01 a la 52 de los años 2016 y 2017, SE 01 a la 38 año 2018



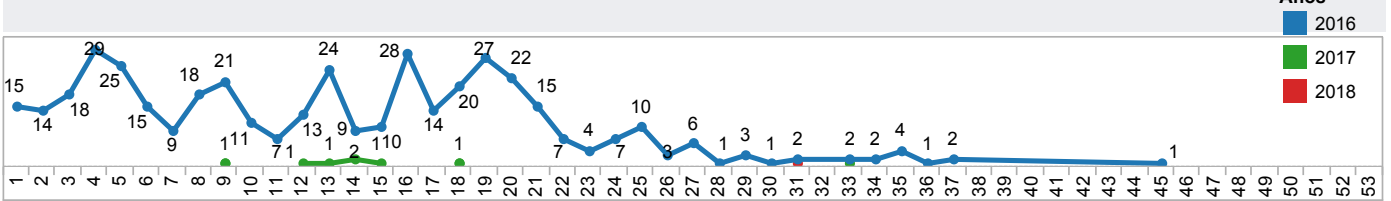
Comparación casos de Fiebre Chikungunya por años, por Semana Epidemiológica, provincia CHIMBORAZO SE 01a la 52 año 2016, SE 01 a la 38 año 2018



Comparación casos de Fiebre Chikungunya por años, por Semana Epidemiológica, provincia BOLIVAR SE 01 a la 38 año 2018



Comparación casos de Fiebre Chikungunya por años, por Semana Epidemiológica, provincia EL ORO SE 01 a la 52 años 2016 y 2017, SE 01 a la 38 año 2018



Fuente: SIVE-ALERTA

Total de casos confirmados de Chikungunya por cantones, provincia del GUAYAS SE 01-38 / 2018					Total de casos confirmados de Chikungunya por cantones, provincia del BOLIVAR SE 01-38/ 2018					Total de casos confirmados de Chikungunya por cantones, provincia del EL ORO SE 01-38/ 2018				
Prov Domicilio	Cantón Domicilio	SE 01-35/2018	Total		Prov Domicilio	Cantón Domicilio	SE 01-35/ 2018	Total		Prov Domicilio	Cantón Domicilio	SE 01-35/ 2018	Total	
GUAYAS	GUAYAQUIL	2	2		BOLIVAR	GUARANDA	1	1		EL ORO	MACHALA	1	1	
	ALFREDO BAQUERIZ..	1	1											
	DURAN	1	1											
	SAMBORONDON	1	1											
Total		5	5		Total		1	1		Total		1	1	

Total de casos confirmados de Chikungunya por cantones, provincia del CHIMBORAZO SE 01-38/ 2018					Casos de Chikungunya por edad y por sexo. Ecuador, SE 01-38/2018					Porcentaje de casos de Chikungunya por edad y por sexo. Ecuador, SE 01-38/ 2018				
Prov Domicilio	Cantón Domicilio	SE 01-35/2018	Total		Grupo Etario		Sexo		Grupo Etario		Sexo			
CHIMBORAZO	CUMANDA	1	1		de 0 a 11 meses	1	Femenino	de 0 a 11 meses	12,50%	Femenino				
Total		1	1		de 1 a 4 años	1	Femenino	de 1 a 4 años	12,50%	Femenino				
					de 5 a 9 años	1	Masculino	de 5 a 9 años	12,50%	Masculino				
					de 10 a 14 años	1		de 10 a 14 años	12,50%					
					de 20 a 49 años	1	1	de 20 a 49 años	12,50%	12,50%				
					de 50 a 64 años	2		de 50 a 64 años	25,00%					

Reportes de casos de Chikungunya por parte de la RPIS y Red Complementaria. Ecuador, SE 01-38 / 2018				
Prov Domicilio	RPIS (IES..)	RPIS (MSP)	Total	
GUAYAS		5	5	
BOLIVAR	1		1	
CHIMBORAZO		1	1	
EL ORO		1	1	
Total	1	7	8	

Respecto de la notificación de casos por parte de la RPIS, el MSP es la institución que más notifica.

Total de casos confirmados de Chikungunya, por grupos de edad y provincias. Ecuador, SE 01-38/2018					
Grupo edad1	BOLIVAR	CHIMBORAZO	EL ORO	GUAYAS	Total
de 0 a 11 meses				1	1
de 1 a 4 años				1	1
de 5 a 9 años				1	1
de 10 a 14 años			1		1
de 20 a 49 años				2	2
de 50 a 64 años	1	1			2
Total	1	1	1	5	8

Total de casos confirmados de Chikungunya, por grupos de edad y provincias. Ecuador, SE 01-38/2018				
Grupo edad1	BOLIVAR	CHIMBORAZO	EL ORO	GUAYAS
de 0 a 11 meses				12,50%
de 1 a 4 años				12,50%
de 5 a 9 años				12,50%
de 10 a 14 años			12,50%	
de 20 a 49 años				25,00%
de 50 a 64 años	12,50%	12,50%		
Total	12,50%	12,50%	12,50%	62,50%



MINISTERIO DE SALUD PÚBLICA

SUBSECRETARÍA DE VIGILANCIA DE LA SALUD PÚBLICA
DIRECCIÓN NACIONAL DE VIGILANCIA EPIDEMIOLÓGICA



ENFERMEDADES TRANSMITIDAS POR VECTORES INFORME MALARIA Semana Epidemiológica (SE) 38/ 2018. Ecuador

Fecha de reporte: 25 / 09 / 2018, 14h30

Total de casos confirmados de Malaria SE 38 /2018

Provincia de Domicilio	B500-B509 Malaria complicada por Plasmodium falciparum	B50 Malaria no complicada por Plasmodium falciparum	B519 Malaria no complicada por Plasmodium vivax	Total
ORELLANA		2	329	331
MORONA SANTIAGO	1	9	315	325
PASTAZA		14	297	311
ESMERALDAS	1	69	1	71
SUCUMBIOS			17	17
GUAYAS		2	7	9
PICHINCHA			8	8
MANABI			5	5
EL ORO		1	3	4
CHIMBORAZO	1		1	2
COTOPAXI		1	1	2
IMBABURA			2	2
SANTO DOMINGO DE LOS TSAC...		1	1	2
AZUAY			1	1
BOLIVAR			1	1
CARCHI			1	1
NAPO			1	1
SANTA ELENA			1	1
Total	3	99	992	1.094

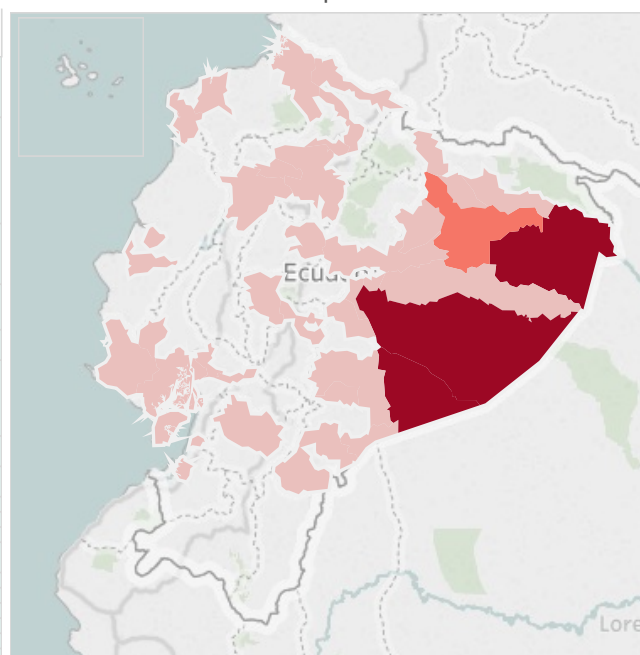
Casos confirmados de Malaria por Provincia. Ecuador SE 38/2018



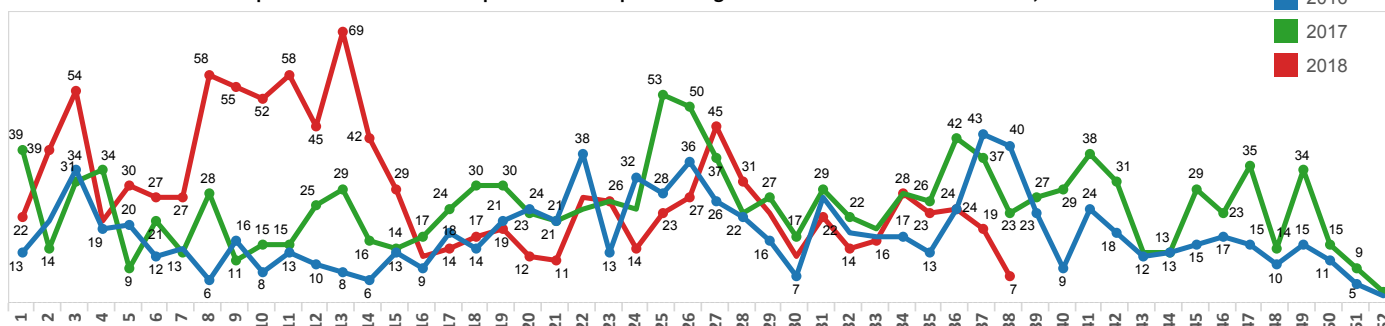
Total de casos confirmados de Malaria por provincia y cantón SE 38/2018

Provincia de Domicilio	Cantón Domicilio	SE 01-37	SE 38	Total
ORELLANA	AGUARICO	238	5	243
	ORELLANA	80	2	82
	LA JOYA DE LOS SACHAS	5		5
	LORETO	1		1
MORONA SANTIAGO	TAISHA	267		267
	TIWINTZA	42		42
	MORONA	9		9
	GUALAQUIZA	2		2
	PALORA	2		2
	SUCUJA	2		2
	LIMÓN INDANZA	1		1
PASTAZA	PASTAZA	296		296
	ARAJUNO	9		9
	MERA	5		5
	SANTA CLARA	1		1
ESMERALDAS	SAN LORENZO	53		53
	ESMERALDAS	14		14
	MUISNE	4		4
SUCUMBIOS	SHUSHUFINDI	16		16
	CASCALES	1		1
GUAYAS	GUAYAQUIL	5		5
	DURAN	1		1
	EL TRIUNFO	1		1
	PEDRO CARBO	1		1
PICHINCHA	SAN JACINTO DE YAGUA...	1		1
	QUITO	7		7
	SAN MIGUEL DE LOS BA...	1		1
MANABI	PORTOVIEJO	4		4
	TOSAGUA	1		1
EL ORO	MACHALA	4		4
	CHIMBORAZO	2		2
COTOPAXI	RIOBAMBA	2		2
	LATACUNGA	2		2
IMBABURA	IBARRA	1		1
	OTAVALO	1		1
SANTO DOMINGO DE L...	SANTO DOMINGO	2		2
	CUENCA	1		1
AZUAY	GUARANDA	1		1
	BOLIVAR	1		1
CARCHI	TULCAN	1		1
	NAPO	1		1
SANTA ELENA	TENA	1		1
	SANTA ELENA	1		1
Total		1.087	7	1.094

Casos confirmados de Malaria por Cantón Ecuador SE 38/2018



Comportamiento de Malaria por Semanas Epidemiológicas 01 hasta 52 años 2016-2017; SE 01-38/2018



**SUBSECRETARÍA NACIONAL DE VIGILANCIA DE LA SALUD PÚBLICA
DIRECCIÓN NACIONAL DE VIGILANCIA EPIDEMIOLÓGICA
ENFERMEDADES TRANSMITIDAS POR VECTORES
INFORME MALARIA**

CASOS DE MALARIA NO COMPLICADA POR *P. vivax* SE 38/2018

Provincia de Domicilio	Cantón Domicilio	Parroq Domicilio	B519 Malaria no co..
SUCUMBIOS	SHUSHUFINDI	SHUSHUFINDI	5
		SAN ROQUE (CAB. EN SAN VICENTE)	2
SANTO DOMINGO DE LOS TSACHILAS	CASCALES	PANACÓCHA	6
		EL DORADO DE CASCALES	1
		BOMBOL	1
SANTA ELENA	SANTA ELENA	SANTA ELENA (CAB. CANT)	1
		SAN MIGUEL DE LOS BANCOS	1
PICHINCHA	QUITO	QUITUMBE	1
		MARISCAL SUCRE	1
		GUAMAN	1
		CONOCOTO	1
		CALDERON (CARAPUNGO)	1
		AMAGUANA	2
		SANTA CLARA	1
PASTAZA	PASTAZA	SIMÓN BOLÍVAR (CAB. EN MUSHULLACTA)	1
		SARAYACU	2
		RÍO TIGRE	42
		RÍO CORRIENTES	1
		PUYO	9
		MONTALVO (ANDOAS)	229
		NERA	4
ARAJUNO	ARAJUNO	MADRE TIERRA	1
		CURARAY	6
		ARAJUNO	1
ORELLANA	ORELLANA	TARACÓA (NUEVA ESPERANZA; YUCA)	1
		PUERTO FRANCISCO DE ORELLANA (EL COCA)	3
		INES ARANGO (CAB. EN WESTERN)	3
		EL EDEN	12
		ALEJANDRO LABAKA	63
		SAN JOSÉ DE DAHUANO	1
		SAN SEBASTIÁN DEL COCA	1
LORETO	LA JOYA DE LOS SACHAS	POMPEYA	4
		YASUNI	10
		TIPUTINI	106
AGUARICO	AGUARICO	SANTA MARÍA DE HUIRIRIMA	105
		NUEVO ROCAFUERTE	10
		CONONACO	1
NAPO	TENA	CAPITÁN AUGUSTO RIVADENEYRA	9
		TENA	5
MORONA SANTIAGO	TIWINTZA	SANTIAGO	37
		SAN JOSÉ DE MORONA	54
		TUUTINENTZA	10
		TAISHA	14
		PUMPUJNTSA	1
MORONA SANTIAGO	TAISHA	MACHALMA	178
		HUASAGA (CAB EN WAMPUK)	2
		SUCUA	2
		PALORA	8
		PALORA (METZERA)	2
		SEVILLA DON BOSCO	8
		MACAS	1
MANABI	PORTOVIEJO	SAN ANTONIO (CAB EN SAN ANTONIO CENTRO)	1
		NUEVA TARQUI	1
		BOMBOIZA	1
IMBABURA	OTAVALO	TOSAGUA	1
		SAN PABLO	1
GUAYAS	SAN JACINTO DE YAGUACHI	PORTOVIEJO	2
		18 DE OCTUBRE	1
ESMERALDAS	ESMERALDAS	SAN RAFAEL	1
		LA DOLOROSA DEL PRIORATO	1
EL ORO	MACHALA	SAN JACINTO DE YAGUACHI	1
		PEDRO CARBO	1
COTOPAXI	LATACUNGA	PEDRO CARBO	4
		TARQUI	1
CHIMBORAZO	RIOBAMBA	ELOY ALFARO (DURÁN)	1
		BARTOLOMÉ RUIZ (CESAR FRANCO CARRIÓN)	1
CARCHI	TULCAN	MACHALA	2
		LA PROVIDENCIA	1
BOLIVAR	GUARANDA	LA MATRIZ	1
		RIOBAMBA	1
AZUAY	CUENCA	TULCAN (CAB. CANT)	1
		SALINAS	1
Total		YANUNCAY	1
			992

Fuente: Subsistema SIVE-ALERTA , Dirección Nacional de Vigilancia Epidemiológica

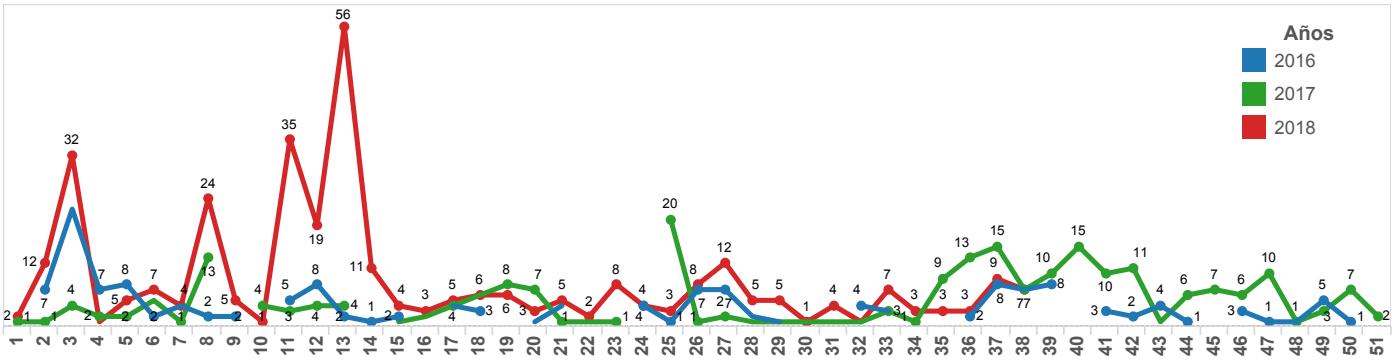
CASOS DE MALARIA NO COMPLICADA POR *P. falciparum* SE 38/2018

Provincia de Domicilio	Cantón Domicilio	Parroq Domicilio	B500-B509 Malaria complicada por Plasmodium falciparum	B50 Malaria no complicada por Plasmodium falciparum	
ESMERALDAS	ESMERALDAS	5 DE AGOSTO		1	
		ESMERALDAS		2	
		SIMÓN PLATA TORRES		6	
	MUISNE	MUISNE	TACHINA		4
			SAN JOSÉ DE CHAMANGA		4
			ALTO TAMBO (CAB EN GUADUAL)		4
			CALDERON		1
SAN LORENZO	SAN LORENZO	MATAJE (CAB. EN SANTANDER)		15	
		SAN LORENZO	1	27	
		SANTA RITA		4	
		TULULBI (CAB. EN RICAURTE)		1	
PASTAZA	ARAJUNO	ARAJUNO		2	
		MONTALVO (ANDOAS)		2	
	PASTAZA	PUYO		1	
		RÍO CORRIENTES		7	
		RÍO TIGRE		1	
MORONA SANTIAGO	TAISHA	TARQUI		1	
		HUASAGA (CAB EN WAMPUK)		7	
		TUUTINENTZA	1	2	
GUAYAS	EL TRIUNFO	EL TRIUNFO		1	
		GUAYAQUIL		1	
ORELLANA	AGUARICO	NUEVO ROCAFUERTE		2	
CHIMBORAZO	RIOBAMBA	SAN LUIS	1		
COTOPAXI	LATACUNGA	TANICUCHI		1	
EL ORO	MACHALA	LA PROVIDENCIA		1	
SANTO DOMINGO DE LOS TSACHILAS	SANTO DOMINGO	SANTO DOMINGO DE LOS COLORADOS		1	
Total			3	99	

Fuente: Subsistema SIVE-ALERTA , Dirección Nacional de Vigilancia Epidemiológica

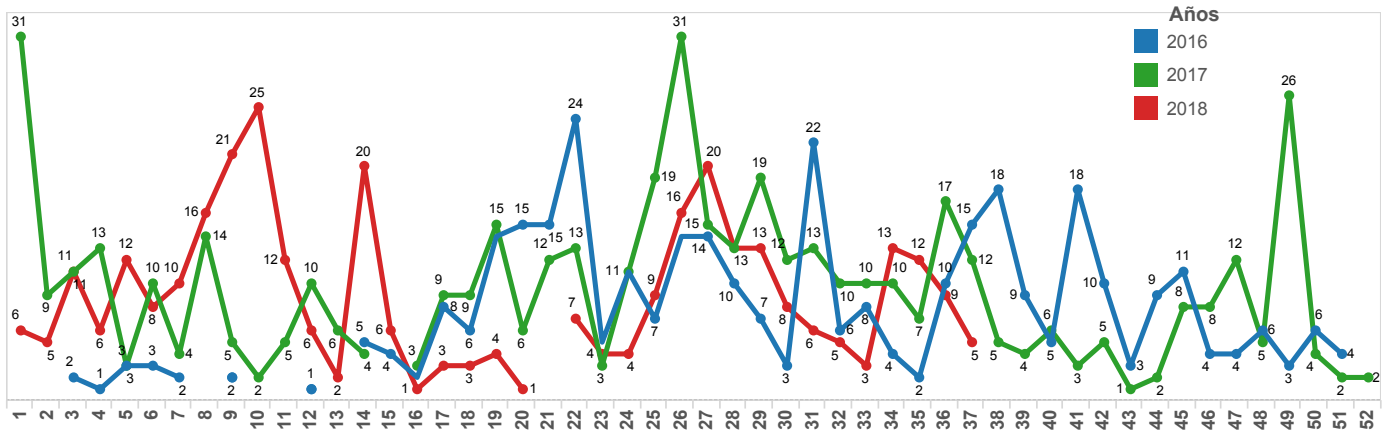
SUBSECRETARÍA NACIONAL DE VIGILANCIA DE LA SALUD PÚBLICA
DIRECCIÓN NACIONAL DE VIGILANCIA EPIDEMIOLÓGICA
TENDENCIAS MALARIA

Comportamiento de Malaria provincia de ORELLANA por Semanas Epidemiológicas 01 hasta 52 de los años 2016-2017; SE 01-38 año 2018



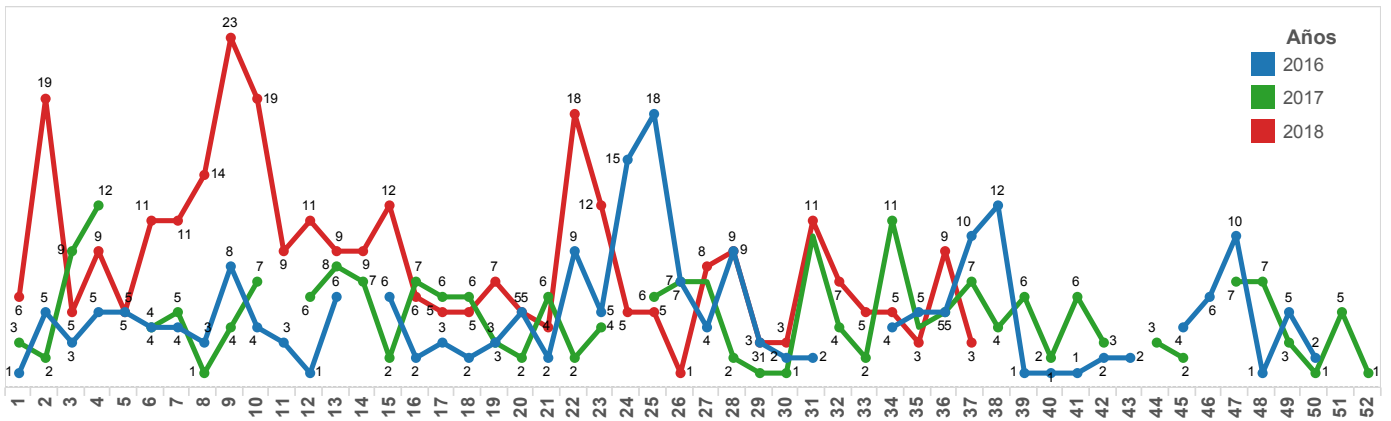
Fuente: Subsistema SIVE-ALERTA, Dirección Nacional de Vigilancia Epidemiológica

Comportamiento de Malaria provincia de MORONA SANTIAGO por Semanas Epidemiológicas 01 hasta 52 de los años 2016-2017; SE 01-38 año 2018



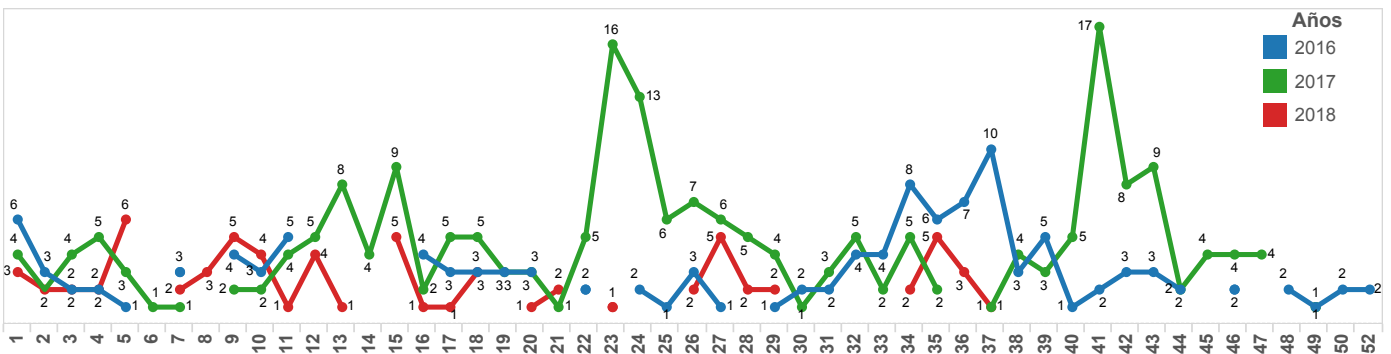
Fuente: Subsistema SIVE-ALERTA, Dirección Nacional de Vigilancia Epidemiológica

Comportamiento de Malaria provincia de PASTAZA por Semanas Epidemiológicas 01 hasta 52 de los años 2016-2017; SE 01-38 año 2018



Fuente: Subsistema SIVE-ALERTA, Dirección Nacional de Vigilancia Epidemiológica

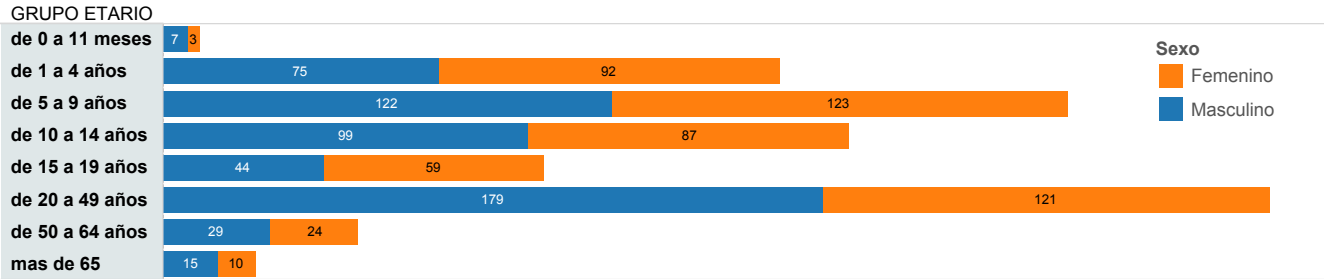
Comportamiento de Malaria provincia de ESMERALDAS por Semanas Epidemiológicas 01 hasta 52 de los años 2016-2017; SE 01-38 año 2018



Fuente: Subsistema SIVE-ALERTA, Dirección Nacional de Vigilancia Epidemiológica

SUBSECRETARÍA NACIONAL DE VIGILANCIA DE LA SALUD PÚBLICA
DIRECCIÓN NACIONAL DE VIGILANCIA EPIDEMIOLÓGICA
ENFERMEDADES TRANSMITIDAS POR VECTORES
INFORME MALARIA
 Semana Epidemiológica (SE) 38/ 2018. Ecuador

Casos de Malaria por edad y por sexo. Ecuador, SE 38/2018



Fuente: Subsistema SIVE-ALERTA , Dirección Nacional de Vigilancia Epidemiológica

Tasa de incidencia de malaria por 1.000 habitantes a nivel nacional, por cantones. Ecuador SE 38/2018

Tasa de incidencia de malaria por 1.000 habitantes a nivel nacional, por provincias Ecuador SE 38/2018

Provincia	Tasa de incidencia
PASTAZA	2,86993
ORELLANA	2,10132
MORONA SANTIAGO	1,72847
ESMERALDAS	0,11331
SUCUMBIOS	0,07710
NAPO	0,00780
EL ORO	0,00573
CARCHI	0,00543
BOLIVAR	0,00484
SANTO DOMINGO DE LOS TSACHILAS	0,00452
IMBABURA	0,00431
COTOPAXI	0,00420
CHIMBORAZO	0,00388
MANABI	0,00325
SANTA ELENA	0,00260
PICHINCHA	0,00257
GUAYAS	0,00211
AZUAY	0,00117

Fuente: Subsistema SIVE-ALERTA , Dirección Nacional de Vigilancia Epidemiológica

Cantón	Población
AGUARICO	3,213,7365
TAISHA	290,7034
PASTAZA	235,0965
SAN LORENZO	124,4624
ARAJUNO	94,0247
ORELLANA	53,1740
TIWINTZA	39,6340
MUISNE	10,9940
SHUSHUFINDI	8,6566
MORONA	8,6022
SAN JACINTO DE YAGUACHI	6,6355
LIMON INDANZA	5,1806
MERA	4,2774
ESMERALDAS	3,6423
SUCUA	3,3538
SANTA CLARA	3,1949
GUALAQUIZA	2,4822
LA JOYA DE LOS SACHAS	2,2810
CASCALES	1,6092
GUAYAQUIL	1,1472
LORETO	1,0366
TENA	0,8308
SAN MIGUEL DE LOS BANCOS	0,7741
PEDRO CARBO	0,3366
PORTOVIEJO	0,3160
MACHALA	0,2968
EL TRIUNFO	0,2816
RIOBAMBA	0,2398
GUARANDA	0,2350
SANTA ELENA	0,2216
LATACUNGA	0,2199
SANTO DOMINGO	0,1581
IBARRA	0,1491
OTAVALO	0,1470
QUITO	0,1405
DURAN	0,1298
CUENCA	0,0537

Casos de malaria en embarazadas Ecuador SE 38/2018

Provincia de Domicilio	Cantón Domicilio	Parroquia Domicilio	Semanas Gestación	B50 Malaria no complicada por Plasmodium falciparum	B519 Malaria no complicada por Plasmodium vivax	Total
EL ORO	MACHALA	MACHALA	7		1	1
	ESMERALDAS	TACHINA	5	1		1
ESMERALDAS	SAN LORENZO	SAN LORENZO	10	1		1
		TULULBI (CAB. EN RICAURTE)	36	1		1
			12	1		1
MORONA SANTIAGO	TAISHA	HUASAGA (CAB EN WAMPUIK)	18		1	1
		PUMPUENTSA	30		1	1
		TUUTINENTZA	17		2	2
			33	1		1
ORELLANA	AGUARICO	CAPTAN AUGUSTO RIVADENEYRA	11		1	1
			13		1	1
		SANTA MARIA DE HUIRIRIMA	21		1	1
			24		1	1
		TIPUTINI	16		1	1
			28		1	1
		YASUNI	35		1	1
PASTAZA	ARAJUNO	CURARAY	27		1	1
	PASTAZA	MONTALVO (ANDOAS)	4		1	1
		RIO TIGRE	39		1	1
Total				5	15	20