



MINISTERIO DE SALUD PÚBLICA

SUBSECRETARÍA DE VIGILANCIA DE LA SALUD PÚBLICA
DIRECCIÓN NACIONAL DE VIGILANCIA EPIDEMIOLÓGICA

ENFERMEDADES TRANSMITIDAS POR VECTORES

FIEBRE CHIKUNGUNYA

Semana Epidemiológica 35 /2018, Ecuador



Número de casos confirmados de Chikungunya en Ecuador SE 01-52/2016 y SE 01-52 /2017 SE 35 / 2018

Provincia	2014	2015	2016	2017	2018	Total
ESMERALDAS		10.477	301	13		10.791
MANABI	29	10.229	339	22		10.619
GUAYAS	3	8.376	307	100	5	8.791
SANTO DOMINGO DE LO..		1.569	124	12		1.705
EL ORO		780	420	8	1	1.209
PICHINCHA	5	711	85	11		812
LOS RIOS		501	26	3		530
SANTA ELENA		347	95	4		446
AZUAY		167	13	3		183
ORELLANA		92	50	4		146
LOJA	1	42	8	9		60
CAÑAR		26	30	1		57
SUCUMBIOS		44	13			57
IMBABURA		54	1			55
CHIMBORAZO		28	24		1	53
BOLIVAR		48	3		1	52
COTOPAXI		23	7	2		32
TUNGURAHUA	1	23	4			28
GALAPAGOS		26				26
PASTAZA		25	1			26
CARCHI		20	1	1		22
MORONA SANTIAGO		1	7	1		9
ZAMORA CHINCHIPE		9				9
NAPO			1	2		3
ZONA NO DELIMITADA		1				1
Total	39	33.619	1.860	196	8	35.722

Fuente: SIVE-ALERTA

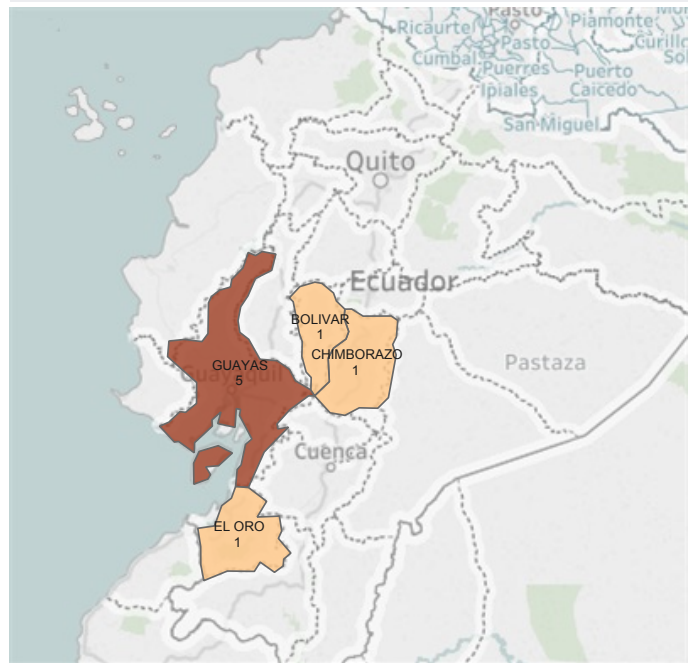
Chikungunya por provincia y cantón

Prov Domicilio	Cantón Domicilio	2018	Año	Total
GUAYAS	GUAYAQUIL	2		2
	ALFREDO BAQUERIZO MORENO	1		1
	DURAN	1		1
	SAMBORONDON	1		1
EL ORO	MACHALA	1		1
CHIMBORAZO	CUMANDA	1		1
BOLIVAR	GUARANDA	1		1
Total		8		8

Hasta la semana epidemiológica 35 del año 2018 se han reportado y confirmado 8 casos de Fiebre Chikungunya

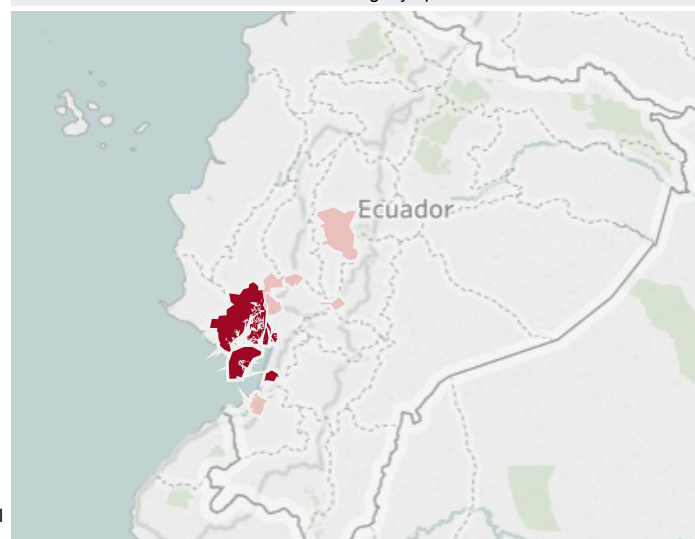
FALLECIDOS: En la semana epidemiológica 53/2015 se notificaron 2 defunciones relacionadas con Fiebre Chikungunya. En el año 2017, de la SE 01 hasta la SE 52 no se han reportado fallecidos por este evento, lo mismo sucede hasta la SE 35 del 2018

Número de casos confirmados de Chikungunya por Provincias. Ecuador SE 35 / 2018



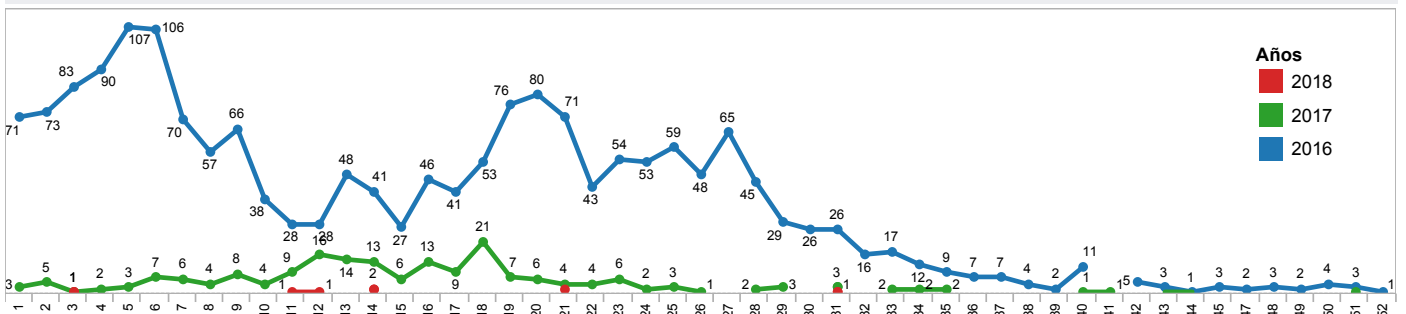
Fuente: SIVE-ALERTA

Casos confirmados de A920 Fiebre Chikungunya por Cantón Ecuador SE 35/ 2018



Fuente: SIVE-ALERTA

Comparación casos de Fiebre Chikungunya por años; por Semana Epidemiológica. Ecuador ; SE 01-52 de los años 2016, 2017, SE 01 hasta la SE 35 año 2018



Fuente: SIVE-ALERTA



MINISTERIO DE SALUD PÚBLICA

SUBSECRETARÍA DE VIGILANCIA DE LA SALUD PÚBLICA
DIRECCIÓN NACIONAL DE VIGILANCIA EPIDEMIOLÓGICA



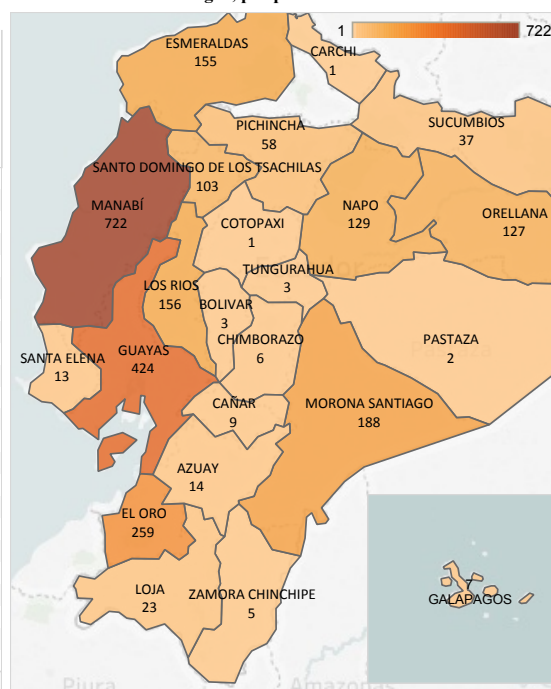
ENFERMEDADES TRANSMITIDAS POR VECTORES DENGUE. Ecuador, SE 35/ 2018

Actualizado: 04/09/2018 SE 35

Casos confirmados de Dengue sin signos de alarma (DSSA), Dengue con signos de alarma (DCSA) y Dengue grave (DG), por provincias. Ecuador SE 35/2018

Provincia	Dengue con signos de alarma	A90X Dengue sin complicaciones	A91X Dengue grave	Dengue con signos de alarma	A90X Dengue sin complicaciones	A91X Dengue grave	Total	Total
MANABÍ	0,45%	29,08%		11	711		29,53%	722
GUAYAS	0,08%	17,26%		2	422		17,34%	424
EL ORO	0,29%	10,31%		7	252		10,59%	259
MORONA SANTIAGO	1,35%	6,30%	0,04%	33	154	1	7,69%	188
LOS RÍOS		6,38%			156		6,38%	156
ESMERALDAS	0,25%	6,05%	0,04%	6	148	1	6,34%	155
NAPO	0,04%	5,24%		1	128		5,28%	129
ORELLANA	0,20%	4,95%	0,04%	5	121	1	5,19%	127
SANTO DOMINGO DE L.	0,08%	4,09%	0,04%	2	100	1	4,21%	103
PICHINCHA	0,12%	2,25%		3	55		2,37%	58
SUCUMBIOS	0,25%	1,27%		6	31		1,51%	37
LOJA	0,08%	0,86%		2	21		0,94%	23
AZUAY		0,57%			14		0,57%	14
SANTA ELENA	0,16%	0,37%		4	9		0,53%	13
CAÑAR	0,04%	0,33%		1	8		0,37%	9
GALAPAGOS		0,29%			7		0,29%	7
CHIMBORAZO		0,25%			6		0,25%	6
ZAMORA CHINCHIPE		0,20%			5		0,20%	5
BOLIVAR		0,12%			3		0,12%	3
TUNGURAHUA		0,12%			3		0,12%	3
PASTAZA		0,08%			2		0,08%	2
CARCHI		0,04%			1		0,04%	1
COTOPAXI		0,04%			1		0,04%	1
Total	3,39%	96,44%	0,16%	83	2.358	4	100,00%	2.445

Total de casos de Dengue, por provincias. Ecuador SE 35/ 2018.



Casos de Dengue por semana epidemiológica. Ecuador SE 35/ 2018.

Provincia	SE 01-34/2018	SE 35/2018	Total
MANABÍ	706	16	722
GUAYAS	420	4	424
EL ORO	256	3	259
MORONA SANTIAGO	188		188
LOS RÍOS	156		156
ESMERALDAS	155		155
NAPO	128	1	129
ORELLANA	122	5	127
SANTO DOMINGO DE LOS TSACHILAS	100	3	103
PICHINCHA	58		58
SUCUMBIOS	35	2	37
LOJA	23		23
AZUAY	14		14
SANTA ELENA	13		13
CAÑAR	8	1	9
GALAPAGOS	7		7
CHIMBORAZO	6		6
ZAMORA CHINCHIPE	4	1	5
BOLIVAR	3		3
TUNGURAHUA	3		3
PASTAZA	2		2
CARCHI	1		1
COTOPAXI	1		1
Total	2.409	36	2.445

Hasta la SE 35 del 2018, las provincias que acumulan la mayor cantidad de casos son:

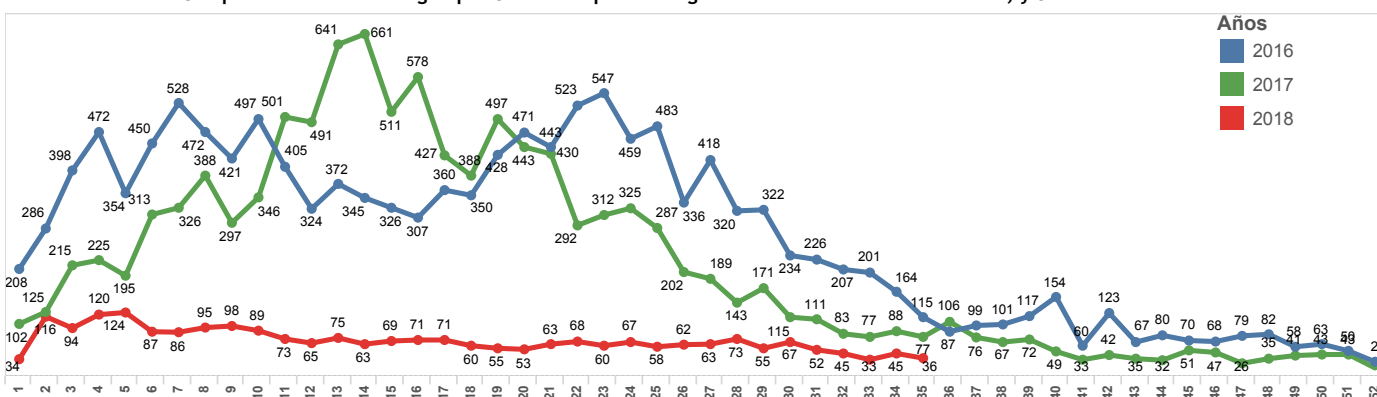
- Manabí: 722 casos (29,53%)
- Guayas: 424 casos (17,34%)
- El Oro: 259 casos (10,59%)
- Morona Santiago: 188 casos (7,69%)
- Los Ríos: 156 casos (6,38%)
- Esmeraldas: 155 casos (6,34%)

FALLECIDOS: Hasta la SE 35 del 2018 no se han reportado fallecidos.

Fuente: Subsistema de vigilancia SIVE_ALERTA

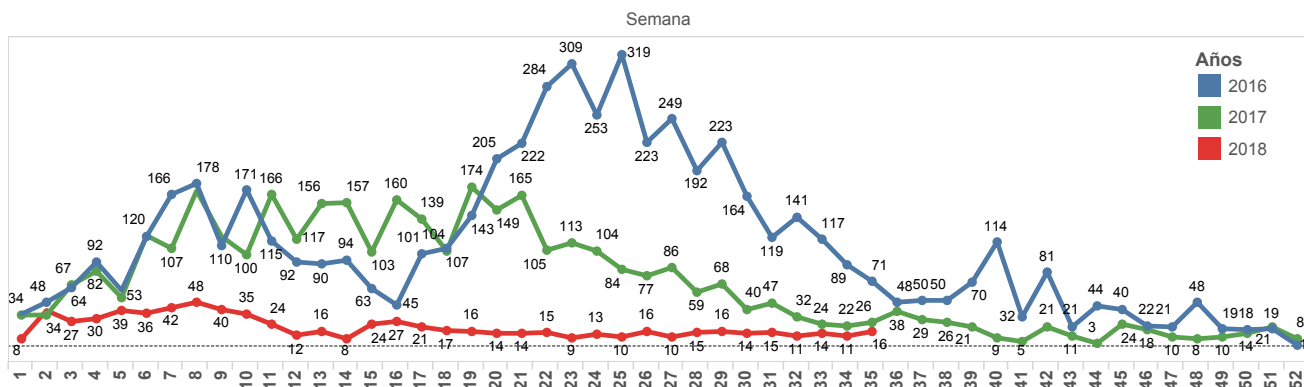
Fuente: Subsistema de vigilancia SIVE_ALERTA

Comportamiento del Dengue por Semanas Epidemiológicas 01 hasta 52 años 2016-2017; y SE 01-35 año 2018



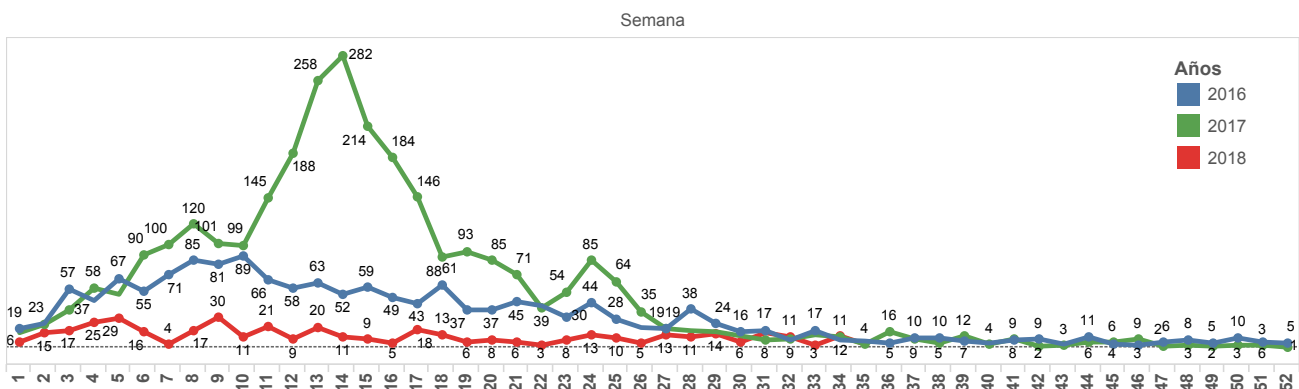
ENFERMEDADES TRANSMITIDAS POR VECTORES DENGUE. Ecuador, SE 35/ 2018

Comportamiento del Dengue por Semanas Epidemiológicas MANABÍ. Ecuador SE 01 a la 52 de los años 2016, 2017 y SE 35/ 2018



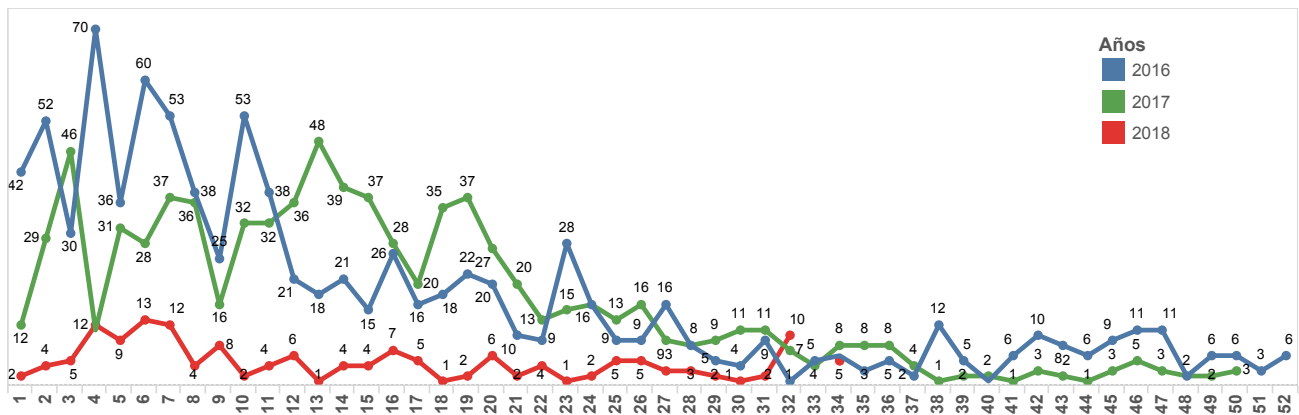
Fuente: Subsistema de vigilancia SIVE_ALERTA

Comportamiento del Dengue por Semanas Epidemiológicas GUAYAS. Ecuador SE 01 a la 52 de los años 2016, 2017 y SE 35/2018



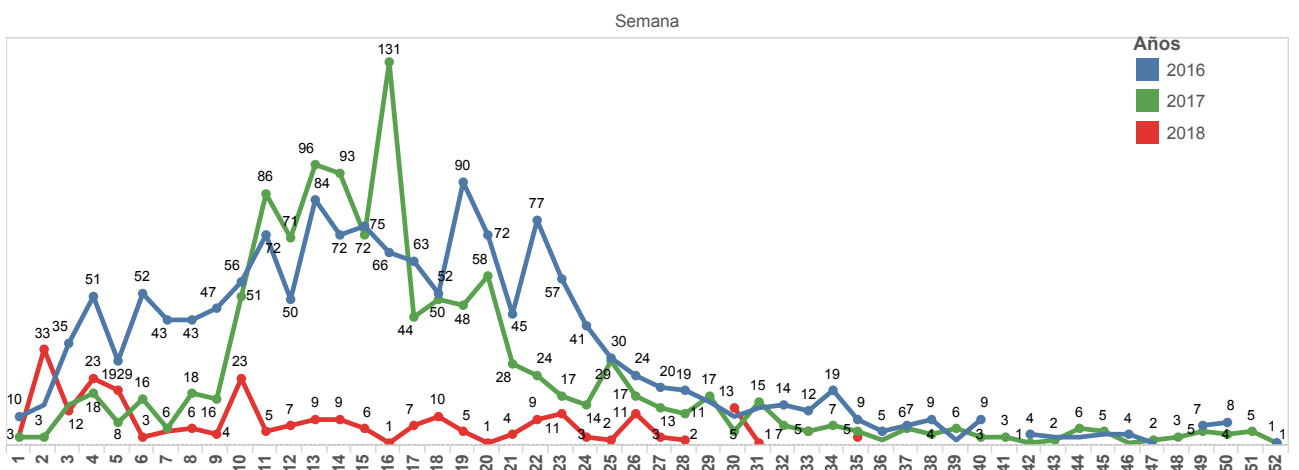
Fuente: Subsistema de vigilancia SIVE_ALERTA

Comportamiento del Dengue por Semanas Epidemiológicas LOS RIOS. Ecuador SE 01 a la 52 de los años 2016, 2017 y SE 35 /2018



Fuente: Subsistema de vigilancia SIVE_ALERTA

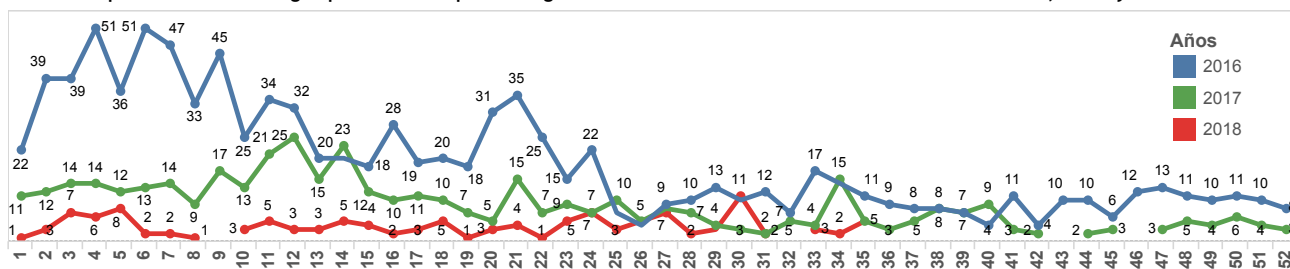
Comportamiento del Dengue por Semanas Epidemiológicas EL ORO. Ecuador SE 01 a la 52 de los años 2016, 2017 y SE 35/ 2018



Fuente: Subsistema de vigilancia SIVE_ALERTA

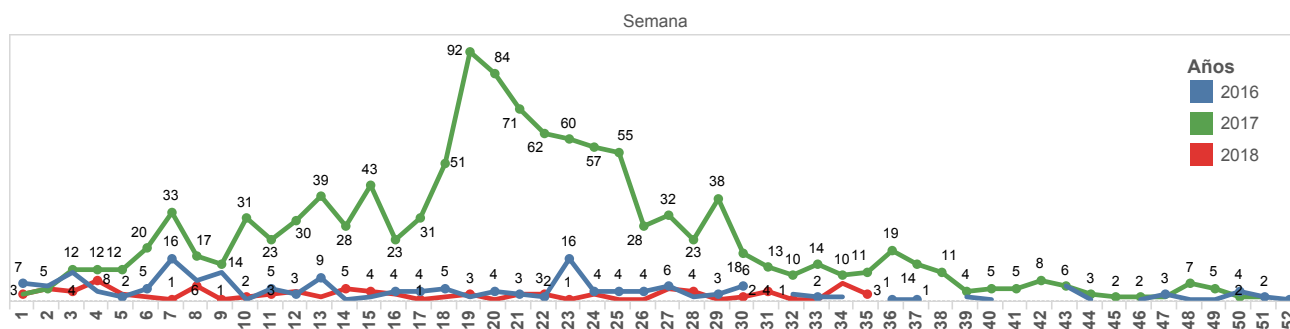
ENFERMEDADES TRANSMITIDAS POR VECTORES DENGUE. Ecuador, SE 35 / 2018

Comportamiento del Dengue por Semanas Epidemiológicas ORELLANA. Ecuador SE 01 a la 52 de los años 2016, 2017 y SE 35/ 2018



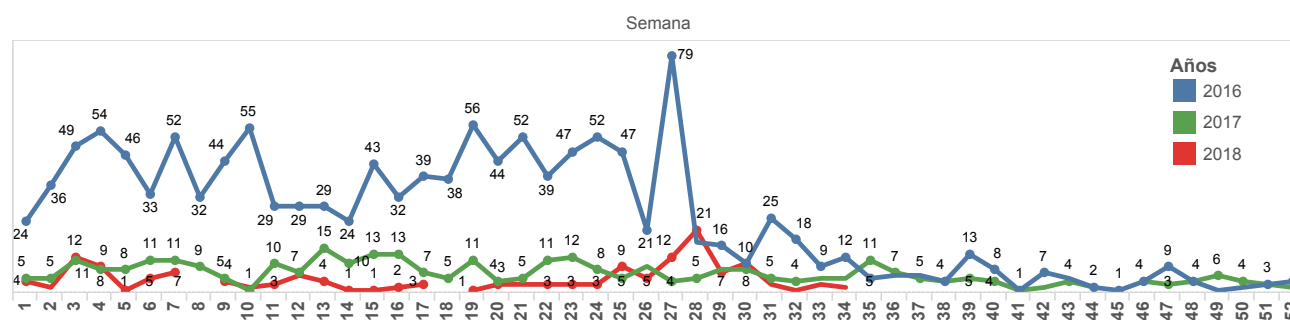
Fuente: Subsistema de vigilancia SIVE_ALERTA

Comportamiento del Dengue por Semanas Epidemiológicas SANTO DOMINGO DE LOS TSACHILAS. Ecuador SE 01 a la 52 de los años 2016, 2017 y SE 35/ 2018



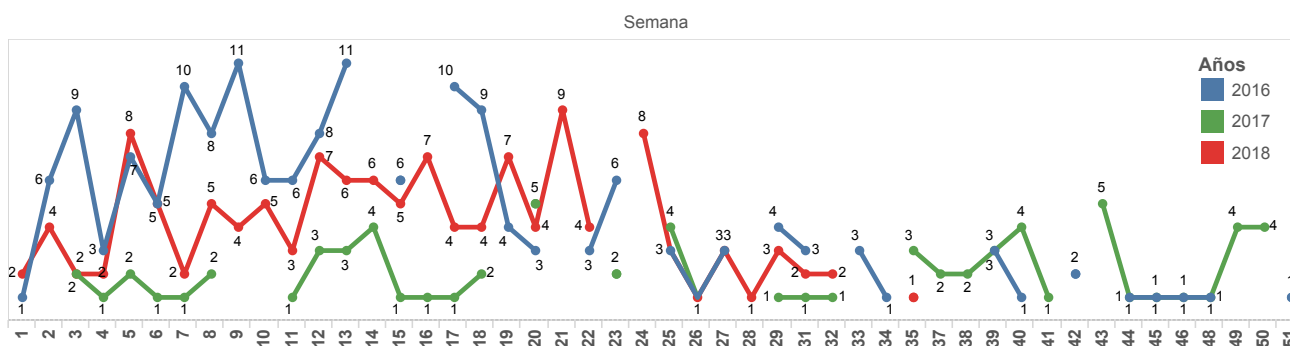
Fuente: Subsistema de vigilancia SIVE_ALERTA

Comportamiento del Dengue por Semanas Epidemiológicas ESMERALDAS. Ecuador SE 01 a la 52 de los años 2016, 2017 y SE 35/2018



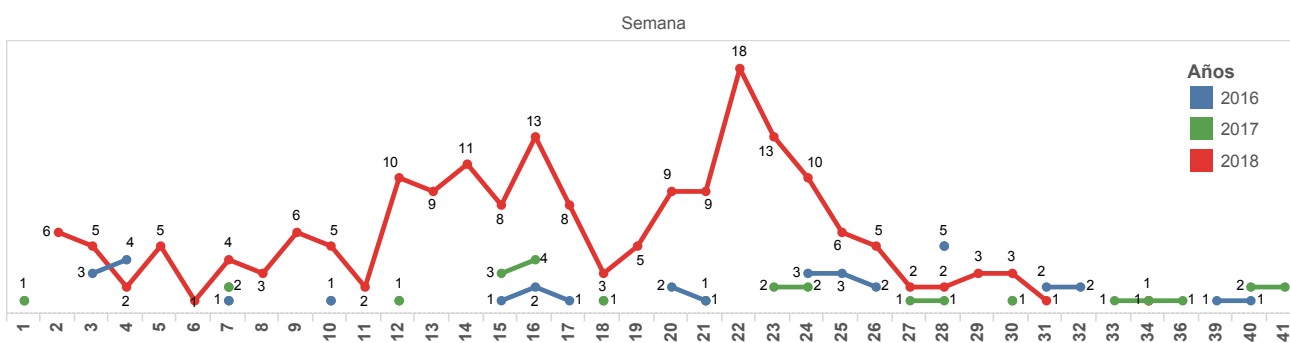
Fuente: Subsistema de vigilancia SIVE_ALERTA

Comportamiento del Dengue por Semanas Epidemiológicas NAPO. Ecuador SE 01 a la 52 de los años 2016, 2017 y SE 35/2018



Fuente: Subsistema de vigilancia SIVE_ALERTA

Comportamiento del Dengue por Semanas Epidemiológicas MORONA SANTIAGO. Ecuador SE 01 a la 52 de los años 2016, 2017 y SE 35/2018



Fuente: Subsistema de vigilancia SIVE_ALERTA

ENFERMEDADES TRANSMITIDAS POR VECTORES

DENGUE. Ecuador, SE 35 / 2018

Casos de dengue por cantones. MANABÍ SE 35/2018

Provincia	Cantón	SE 01-34/..	SE 35/2018	Total gen..
MANABÍ	PORTOVIEJO	246	4	250
	MANTA	114	8	122
	JIPIJAPA	76		76
	TOSAGUA	55		55
	PAJAN	53	1	54
	CHONE	49		49
	SUCRE	26	2	28
	OLMEDO	21		21
	BOLIVAR	16	1	17
	EL CARMEN	9		9
	FLAVIO ALFARO	9		9
	PICHINCHA	7		7
	SAN VICENTE	7		7
	JARAMIJO	4		4
	MONTECRISTI	4		4
	JAMA	3		3
	24 DE MAYO	2		2
	PEDERNALES	2		2
SANTA ANA	2		2	
ROCAFUERTE	1		1	
Total		706	16	722

Fuente: Subsistema de vigilancia SIVE_ALERTA

Casos de dengue por cantones. EL ORO SE 35/2018

Provincia	Cantón	SE 01-34/2018	SE 35/2018	Total general
EL ORO	MACHALA	124	2	126
	SANTA ROSA	44	1	45
	HUAQUILLAS	40		40
	EL GUABO	21		21
	ARENILLAS	14		14
	ZARUMA	6		6
	PORTOVELO	4		4
	PASAJE	3		3
	Total		256	3

Fuente: Subsistema de vigilancia SIVE_ALERTA

Casos de dengue por cantones.ESMERALDAS SE 35/2018

Provincia	Cantón	SE 01-34/2018	Total general
ESMERALDAS	ESMERALDAS	79	79
	ATACAMES	25	25
	SAN LORENZO	25	25
	QUININDE	16	16
	MUISNE	5	5
	RIOVERDE	3	3
	ELOY ALFARO	2	2
Total		155	155

Fuente: Subsistema de vigilancia SIVE_ALERTA

Casos de dengue por cantones. MORONA SANTIAGO SE 35/2018

Provincia	Cantón	SE 01-34/2018	Total general
MORONA SANTIAGO	MORONA	148	148
	TAISHA	37	37
	SUCUA	3	3
Total		188	188

Fuente: Subsistema de vigilancia SIVE_ALERTA

Casos de dengue por cantones. LOS RIOS SE 35/2018

Provincia	Cantón	SE 01-34/2018	Total general
LOS RIOS	BABAHOYO	67	67
	QUEVEDO	28	28
	BUENA FE	17	17
	QUINSALOMA	15	15
	MONTALVO	14	14
	MOCACHE	3	3
	VALENCIA	3	3
	VENTANAS	3	3
	VINCES	3	3
	PALENQUE	2	2
	URDANETA	1	1
Total		156	156

Fuente: Subsistema de vigilancia SIVE_ALERTA

Casos de dengue por cantones. GUAYAS SE 35/2018

Provincia	Cantón	SE 01-34/2018	SE 35/2018	Total general	
GUAYAS	GUAYAQUIL	306	1	307	
	DURAN	29		29	
	MILAGRO	21		21	
	DAULE	16	1	17	
	GNRAL. ANTONIO ELIZALDE	10		10	
	EMPALME	7	2	9	
	PLAYAS	7		7	
	SAN JACINTO DE YAGUACHI	7		7	
	SAMBORONDON	6		6	
	NARANJAL	4		4	
	SALITRE	3		3	
	SIMON BOLIVAR	2		2	
	BALAO	1		1	
	EL TRIUNFO	1		1	
	Total		420	4	424

Fuente: Subsistema de vigilancia SIVE_ALERTA

Casos de dengue por cantones.SANTO DOMINGO DE LOS TSACHILAS SE 35/ 2018

Provincia	Cantón	SE 01-34/2018	SE 35/2018	Total general
SANTO DOMINGO DE LOS TSACHILAS	LA CONCORDIA	16		16
	SANTO DOMINGO	84	3	87
Total		100	3	103

Fuente: SIVE-ALERTA

Casos de dengue por cantones. ORELLANA SE 35 / 2018

Provincia	Cantón	SE 01-34/2018	SE 35/2018	Total general
ORELLANA	ORELLANA	102	5	107
	LA JOYA DE LOS SACHAS	16		16
	LORETO	4		4
Total		122	5	127

Fuente: SIVE-ALERTA

ENFERMEDADES TRANSMITIDAS POR VECTORES
DENGUE. Ecuador, SE 35/ 2018

Tasa de incidencia por 100.000 habitantes a Nivel Nacional casos de DSSA - DG - DCSA confirmados, por provincia. Ecuador SE 35 del 2018

Provincia de Domicilio	Tasa de incidencia
NAPO	102,8
MORONA SANTIAGO	102,3
ORELLANA	81,7
MANABI	47,4
EL ORO	37,5
ESMERALDAS	25,1
SANTO DOMINGO DE LOS TSACHILAS	23,7
GALÁPAGOS	22,7
LOS RIOS	17,6
SUCUMBIOS	17,2
GUAYAS	10,1
LOJA	4,5
ZAMORA CHINCHIPE	4,4
SANTA ELENA	3,5
CAÑAR	3,4
PASTAZA	1,9
PICHINCHA	1,9
AZUAY	1,7
BOLIVAR	1,5
CHIMBORAZO	1,2
CARCHI	0,5
TUNGURAHUA	0,5
COTOPAXI	0,2

Tasa de incidencia por 100.000 habitantes a Nivel Nacional casos de DSSA - DG - DCSA confirmados, por provincia y cantones. Ecuador SE 35 del 2018

Provincia	Cantón	Tasa de incidencia
MANABI	OLMEDO	204,6
	TOSAGUA	181,3
	PAJAN	140,4
	JIPUJAPA	101,6
	PORTOVIEJO	77,5
	MANTA	44,5
	SUCRE	42,1
	CHONE	37,2
	FLAVIO ALFARO	36,6
	BOLIVAR	35,8
	PICHINCHA	23,1
	JARAMIJO	15,8
	JAMA	11,7
	EL CARMEN	8,5
	24 DE MAYO	6,9
	SANTA ANA	5,3
	MONTECRISTI	4,2
PEDERNALES	3,2	
SAN VICENTE	2,7	
ROCAFUERTE	2,7	
MORONA SANTIAGO	MORONA	276,8
	TAISHA	151,8
	SUCUA	13,4
EL ORO	HUAQUILLAS	69,7
	SANTA ROSA	55,5
	MACHALA	44,3
	ARENILLAS	44,0
	EL GUABO	34,9
	PORTOVELO	29,3
LOS RIOS	PASAJE	3,6
	QUEVEDO	66,0
	QUINSALOMA	54,2
	MONTALVO	50,6
	BABAHOYO	39,2
	BUENA FE	21,8
	VENTANAS	15,5
	PALENQUE	8,5
	MOCACHE	7,1
	VINCES	5,8
	URDANETA	4,2
VALENCIA	1,5	
NAPO	TENA	161,8
	CARLOS JULIO AROSEMENA TOLA	74,0
	QUIJOS	29,6
ESMERALDAS	ARCHIDONA	6,3
	QUININDE	51,9
	ATACAMES	48,4
	ESMERALDAS	36,6
	SAN LORENZO	17,8
	MUISNE	16,2
	RIOVERDE	9,8
ELOY ALFARO	4,5	
ORELLANA	ORELLANA	115,8
	LA JOYA DE LOS SACHAS	40,6
	LORETO	16,8
GUAYAS	GNRAL. ANTONIO ELIZALDE	73,9
	PLAYAS	12,9
	GUAYAQUIL	11,4
	MILAGRO	10,9
	DAULE	10,2
	DURAN	9,9
	SAN JACINTO DE YAGUACHI	9,5
	EMPALME	8,4
	SAMBORONDON	6,6
	SIMON BOLIVAR	6,4
PICHINCHA	SALITRE	4,7
	NARANJAL	4,6
	EL TRIUNFO	1,2
	PUERTO QUITO	63,0
	PEDRO VICENTE MALDONADO	25,0
SUCUMBIOS	QUITO	1,4
	RUMIÑAHUI	0,9
	SHUSHUFINDI	36,9
	CUYABENO	20,6
SANTO DOMINGO DE LOS TSACHILAS	GONZALO PIZARRO	20,6
	LAGO AGRIO	8,0
	LA CONCORDIA	31,8
LOJA	SANTO DOMINGO	19,3
	CATAMAYO	34,4
GALÁPAGOS	CELICA	6,3
	LOJA	2,7
	SANTA CRUZ	26,4
AZUAY	SAN CRISTOBAL	10,5
	CAMILO PONCE ENRIQUEZ	25,3
ZAMORA CHINCHIPE	CUENCA	1,0
	ZAMORA	9,7
TUNGURAHUA	EL PANGUI	9,5
	BANOS DE AGUA SANTA	12,4
CAÑAR	AMBATO	0,5
	LA TRONCAL	11,4
SANTA ELENA	SANTA ELENA	4,5
	LA LIBERTAD	2,7
BOLIVAR	SALINAS	2,3
	CHILLANES	6,9
COTOPAXI	SIGCHOS	4,3
	RIOBAMBA	2,0
CHIMBORAZO	GUAMOTE	1,8
	PASTAZA	2,6
CARCHI	TULCAN	1,0

Fuente: Subsistema de vigilancia SIVE_ALERTA

ENFERMEDADES TRANSMITIDAS POR VECTORES DENGUE. Ecuador, SE 35/ 2018

Población afectada por grupo etario, DSSA

Grupo de edad	SE 01-34/2018	SE 35/2018	Total general
de 0 a 11 meses	89	1	90
de 1 a 4 años	184	2	186
de 5 a 9 años	223	3	226
de 10 a 14 años	222	8	230
de 15 a 19 años	246	3	249
de 20 a 49 años	1.071	15	1.086
de 50 a 64 años	184	4	188
más 65 años	103	0	103
Total	2.322	36	2.358

Fuente: Subsistema de vigilancia SIVE_ALERTA

Población afectada por grupo etario, DSSA

Grupo de edad	SE 01-34/2018	SE 35/2018	Total
de 0 a 11 meses	3,8%	0,0%	3,8%
de 1 a 4 años	7,8%	0,1%	7,9%
de 5 a 9 años	9,5%	0,1%	9,6%
de 10 a 14 años	9,4%	0,3%	9,8%
de 15 a 19 años	10,4%	0,1%	10,6%
de 20 a 49 años	45,4%	0,6%	46,1%
de 50 a 64 años	7,8%	0,2%	8,0%
más 65 años	4,4%	0,0%	4,4%
Total general	98,5%	1,5%	100,0%

Fuente: Subsistema de vigilancia SIVE_ALERTA

Población afectada por grupo etario DCSA

GRUPO ETARIO	SE 01-35/2018	Total
de 0 a 11 meses	3	3
de 1 a 4 años	8	8
de 5 a 9 años	9	9
de 10 a 14 años	8	8
de 15 a 19 años	9	9
de 20 a 49 años	41	41
de 50 a 64 años	4	4
mas de 65	1	1
Total general	83	83

Población afectada por grupo etario DCSA

GRUPO ETARIO	SE 01-35/2018	Total
de 0 a 11 meses	3,61%	3,61%
de 1 a 4 años	9,64%	9,64%
de 5 a 9 años	10,84%	10,84%
de 10 a 14 años	9,64%	9,64%
de 15 a 19 años	10,84%	10,84%
de 20 a 49 años	49,40%	49,40%
de 50 a 64 años	4,82%	4,82%
mas de 65	1,20%	1,20%
Total general	100,00%	100,00%

DSSA: El 46,1% (1.086) de los casos de dengue sin signos de alarma se presentan en el grupo de edad comprendido entre 20 y 49 años.

DCSA: Para la SE 35 del 2018 esta entre las edades de 20 a 49 años con el 49,40% (41 casos), y presentan ser las más afectadas.

DG: Para la SE 35 del 2018 se reporta cuatro casos de Dengue Grave el estrato con mayor afectación es el de 20 a 49 años con 2 caso que equivale a un 50%.

Población afectada por grupo etario DG

GRUPO ETARIO	SE 01-35/2018
de 10 a 14 años	1
de 15 a 19 años	1
de 20 a 49 años	2
Total	4

Población afectada por grupo etario DG

GRUPO ETARIO	SE 01-35/2018
de 10 a 14 años	25,00%
de 15 a 19 años	25,00%
de 20 a 49 años	50,00%
Total	100,00%

Reporte de casos de Dengue con signos de alarma y Dengue grave por parte de la RPIS y Red Complementaria, hasta la SE 35/ 2018

Zona	PRIVADO	RPIS (IESS)	RPIS (MSP)	Total
ZONA 9	1,15%	1,15%		2,30%
ZONA 8		1,15%		1,15%
ZONA 7		2,30%	8,05%	10,34%
ZONA 6		1,15%	37,93%	39,08%
ZONA 5			5,75%	5,75%
ZONA 4		1,15%	16,09%	17,24%
ZONA 2			8,05%	8,05%
ZONA 1			16,09%	16,09%
Total	1,15%	6,90%	91,95%	100,00%

Reporte de casos de Dengue con signos de alarma y Dengue grave por parte de la RPIS y Red Complementaria, hasta la SE 35/ 2018

Zona	PRIVADO	RPIS (IESS)	RPIS (MSP)	Total
ZONA 9	1	1		2
ZONA 8		1		1
ZONA 7		2	7	9
ZONA 6		1	33	34
ZONA 5			5	5
ZONA 4		1	14	15
ZONA 2			7	7
ZONA 1			14	14
Total	1	6	80	87

NOTA: El número de casos presentados en esta gaceta puede variar debido al proceso de actualización semanal.

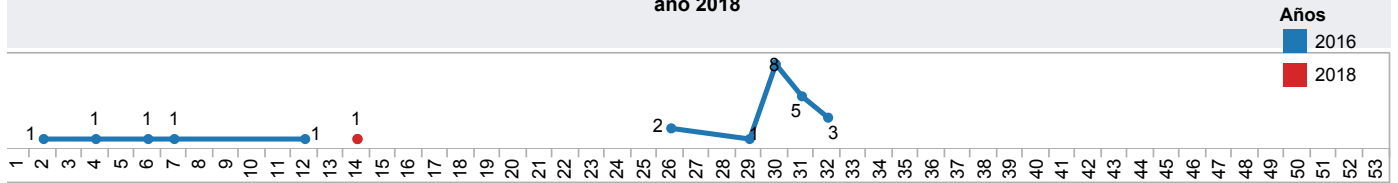
FIEBRE CHIKUNGUNYA

Ecuador, SE 01 a la 52 de los años 2016-2017, SE 01-35 año 2018


Comparación casos de Fiebre Chikungunya por años, por Semana Epidemiológica, provincia GUAYAS SE 01 a la 52 de los años 2016 y 2017, SE 01 a la 35 año 2018



Comparación casos de Fiebre Chikungunya por años, por Semana Epidemiológica, provincia CHIMBORAZO SE 01a la 52 año 2016, SE 01 a la 35 año 2018



Comparación casos de Fiebre Chikungunya por años, por Semana Epidemiológica, provincia BOLIVAR SE 01 a la 35 año 2018



Comparación casos de Fiebre Chikungunya por años, por Semana Epidemiológica, provincia EL ORO SE 01 a la 52 años 2016 y 2017, SE 01 a la 35 año 2018



Fuente: SIVE-ALERTA

Total de casos confirmados de Chikungunya por cantones, provincia del GUAYAS SE 01-35 / 2018

Prov Domicilio	Cantón Domicilio	SE 01-35/2018	Total
GUAYAS	GUAYAQUIL	2	2
	ALFREDO BAQUERIZ..	1	1
	DURAN	1	1
	SAMBORONDON	1	1
Total		5	5

Total de casos confirmados de Chikungunya por cantones, provincia del BOLIVAR SE 01-35/ 2018

Prov Domicilio	Cantón Domicilio	SE 01-35/ 2018	Total
BOLIVAR	GUARANDA	1	1
Total		1	1

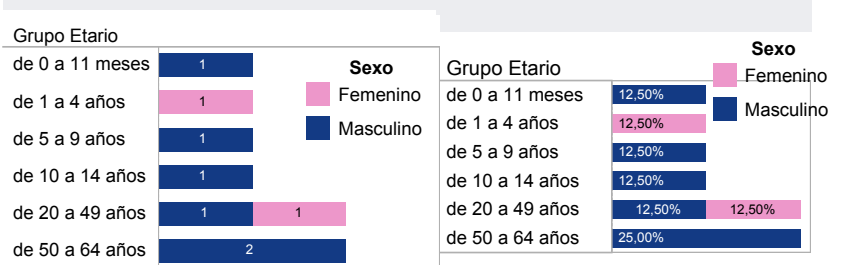
Total de casos confirmados de Chikungunya por cantones, provincia del EL ORO SE 01-35/ 2018

Prov Domicilio	Cantón Domicilio	SE 01-35/ 2018	Total
EL ORO	MACHALA	1	1
Total		1	1

Total de casos confirmados de Chikungunya por cantones, provincia del CHIMBORAZO SE 01-35/ 2018

Prov Domicilio	Cantón Domicilio	SE 01-35/2018	Total
CHIMBORAZO	CUMANDA	1	1
Total		1	1

Casos de Chikungunya por edad y por sexo. Ecuador, SE 01-35/2018



Reportes de casos de Chikungunya por parte de la RPIS y Red Complementaria. Ecuador, SE 01-35 / 2018

Prov Domicilio	RPIS (IESS)	RPIS (MSP)	Total
GUAYAS		5	5
BOLIVAR	1		1
CHIMBORAZO		1	1
EL ORO		1	1
Total	1	7	8

Respecto de la notificación de casos por parte de la RPIS, el MSP es la institución que más notifica.

Total de casos confirmados de Chikungunya, por grupos de edad y provincias. Ecuador, SE 01-35/2018

Grupo edad1	BOLIVAR	CHIMBORAZO	EL ORO	GUAYAS	Total
de 0 a 11 meses				1	1
de 1 a 4 años				1	1
de 5 a 9 años				1	1
de 10 a 14 años			1		1
de 20 a 49 años				2	2
de 50 a 64 años	1	1			2
Total	1	1	1	5	8

Total de casos confirmados de Chikungunya, por grupos de edad y provincias. Ecuador, SE 01-35/2018

Grupo edad1	BOLIVAR	CHIMBORAZO	EL ORO	GUAYAS
de 0 a 11 meses				12,50%
de 1 a 4 años				12,50%
de 5 a 9 años				12,50%
de 10 a 14 años			12,50%	
de 20 a 49 años				25,00%
de 50 a 64 años	12,50%	12,50%		
Total	12,50%	12,50%	12,50%	62,50%



MINISTERIO DE SALUD PÚBLICA

SUBSECRETARÍA DE VIGILANCIA DE LA SALUD PÚBLICA
DIRECCIÓN NACIONAL DE VIGILANCIA EPIDEMIOLÓGICA



ENFERMEDADES TRANSMITIDAS POR VECTORES INFORME MALARIA

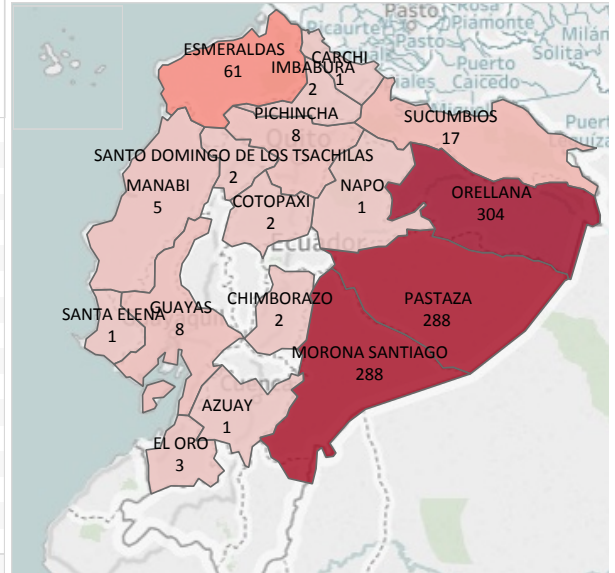
Semana Epidemiológica (SE) 35/ 2018. Ecuador

Fecha de reporte: 04 / 09 / 2018, 14h30

Total de casos confirmados de Malaria SE 35 /2018

Provincia de Domicilio	B500-B509 Malaria complicada por Plasmodium falciparum	B50 Malaria no complicada por Plasmodium falciparum	B519 Malaria no complicada por Plasmodium vivax	Total
ORELLANA		2	302	304
MORONA SANTIAGO	1	9	278	288
PASTAZA		14	274	288
ESMERALDAS	1	59	1	61
SUCUMBIOS			17	17
GUAYAS		2	6	8
PICHINCHA			8	8
MANABI			5	5
EL ORO		1	2	3
CHIMBORAZO	1		1	2
COTOPAXI		1	1	2
IMBABURA			2	2
SANTO DOMINGO DE LOS TSAC..		1	1	2
AZUAY			1	1
CARCHI			1	1
NAPO			1	1
SANTA ELENA			1	1
Total	3	89	902	994

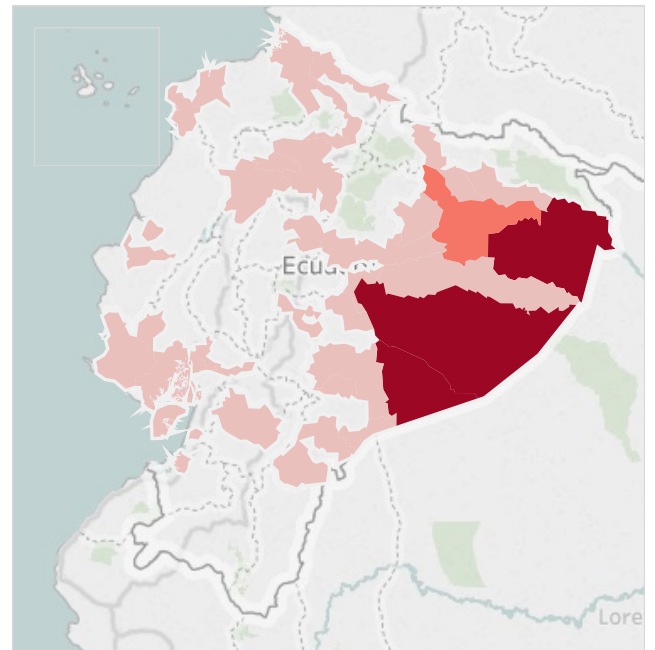
Casos confirmados de Malaria por Provincia. Ecuador SE 35/2018



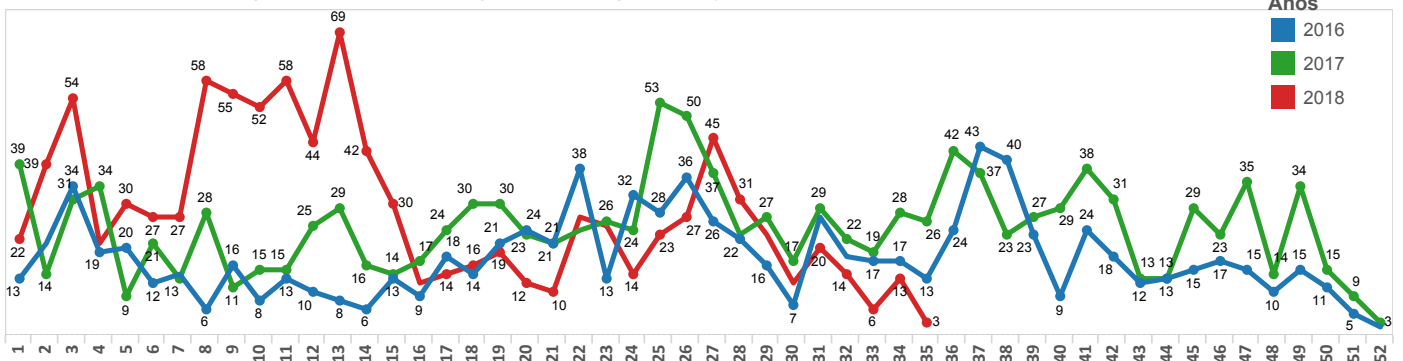
Total de casos confirmados de Malaria por provincia y cantón SE 35/2018

Provincia de Domicilio	Cantón Domicilio	SE 01-34/2018	SE 35/2018	Total
ORELLANA	AGUARICO	226	1	227
	ORELLANA	71		71
	LA JOYA DE LOS SACHAS	5		5
	LORETO	1		1
MORONA SANTIAGO	TAISHA	231		231
	TIWINTZA	42		42
	MORONA	10		10
	GUALAQUIZA	2		2
	LIMON INDANZA	1		1
	PALORA	1		1
	SUCUA	1		1
PASTAZA	PASTAZA	272	1	273
	ARAJUNO	9		9
	MERA	5		5
	SANTA CLARA	1		1
ESMERALDAS	SAN LORENZO	49	1	50
	ESMERALDAS	9		9
SUCUMBIOS	MUISNE	2		2
	SHUSHUFINDI	16		16
GUAYAS	CASCALES	1		1
	GUAYAQUIL	4		4
	DURAN	1		1
	EL TRIUNFO	1		1
PICHINCHA	PEDRO CARBO	1		1
	SAN JACINTO DE YAGUA..	1		1
	QUITO	7		7
	SAN MIGUEL DE LOS BA..	1		1
MANABI	PORTOVIJO	4		4
	TOSAGUA	1		1
EL ORO	MACHALA	3		3
	CHIMBORAZO	2		2
COTOPAXI	RIOBAMBA	2		2
	LATACUNGA	2		2
IMBABURA	IBARRA	1		1
	OTAVALO	1		1
SANTO DOMINGO DE L..	SANTO DOMINGO	2		2
	CUENCA	1		1
AZUAY	TULCAN	1		1
CARCHI	TENA	1		1
NAPO	SANTA ELENA	1		1
SANTA ELENA				
Total		991	3	994

Casos confirmados de Malaria por Cantón Ecuador SE 35/2018



Comportamiento de Malaria por Semanas Epidemiológicas 01 hasta 52 años 2016-2017; SE 01-35/2018



SUBSECRETARÍA NACIONAL DE VIGILANCIA DE LA SALUD PÚBLICA
DIRECCIÓN NACIONAL DE VIGILANCIA EPIDEMIOLÓGICA
ENFERMEDADES TRANSMITIDAS POR VECTORES
INFORME MALARIA

CASOS DE MALARIA NO COMPLICADA POR *P. vivax* SE 35/2018

Provincia de Domicilio	Cantón Domicilio	Parroq Domicilio	B519 Malaria no complicada por Plasmodium vivax
SUCUMBIOS	SHUSHUFINDI	SHUSHUFINDI	5
		SAN ROQUE (CAB. EN SAN VICENTE)	5
SANTO DOMINGO DE LOS TSACHILAS	CASCALES	PA?ACCOCHA	6
		EL DORADO DE CASCALES	1
		BOMBOL	1
SANTA ELENA	SANTA ELENA	SANTA ELENA (CAB. CANT)	1
		SAN MIGUEL DE LOS BANCOS	1
PICHINCHA	QUITO	QUITUMBE	1
		MARISCAL SUCRE	1
		GUAMAN	1
		CONOCOTO	1
		CALDERON (CARAPUNGO)	1
SANTA CLARA	SANTA CLARA	AMAGUANA	2
		SANTA CLARA	1
PASTAZA	PASTAZA	SIMON BOLIVAR (CAB. EN MUSHULLACTA)	1
		SARAYACU	2
		RIO TIGRE	37
		PUYO	8
		MONTALVO (ANDOAS)	13
MERA	MERA	SHELL	4
		MADRE TIERRA	1
		CURARAY	6
ARAJUNO	ARAJUNO	ARAJUNO	1
		TARAOA (NUEVA ESPERANZA: YUCA)	1
ORELLANA	ORELLANA	PUERTO FRANCISCO DE ORELLANA (EL COCA)	3
		INES ARANGO (CAB. EN WESTERN)	3
		EL EDEN	9
		ALEJANDRO LABAKA	56
		SAN JOSE DE DAHUANO	1
LORETO	LORETO	SAN SEBASTIAN DEL COCA	1
		POMPEYA	4
LA JOYA DE LOS SACHAS	LA JOYA DE LOS SACHAS	YASUNI	10
		TIPUTINI	102
AGUARICO	AGUARICO	SANTA MARIA DE HUIRIRIMA	100
		NUEVO ROCAFUERTE	8
		CONONACO	1
NAPO	TENA	CAPITAN AUGUSTO RIVADENEYRA	4
		TENA	1
TIWINTZA	TIWINTZA	SANTIAGO	5
		SAN JOSE DE MORONA	37
MORONA SANTIAGO	TAISHA	TUUTINENTZA	42
		TAISHA	9
		PUMPUJNTSA	12
		MACUMA	1
		HUASAGA (CAB EN WAMPUIK)	157
SUCUA	SUCUA	SUCUA	1
		PALORA (METZERA)	1
MORONA	MORONA	SEVILLA DON BOSCO	8
		MACAS	2
LIMON IN DANZA	LIMON IN DANZA	SAN ANTONIO (CAB EN SAN ANTONIO CENTRO)	1
		NUEVA TARQUI	1
GUALAQUIZA	GUALAQUIZA	BOMBOIZA	1
		TOSAGUA	1
MANABI	PORTOVIEJO	TOSAGUA	1
		SAN PABLO	1
IMBABURA	OTAVALO	PORTOVIEJO	2
		18 DE OCTUBRE	1
IBARRA	IBARRA	SAN RAFAEL	1
		LA DOLOROSA DEL PRIORATO	1
GUAYAS	SAN JACINTO DE YAGUACHI	SAN JACINTO DE YAGUACHI	1
		PEDRO CARBO	1
ESMERALDAS	GUAYAQUIL	TARQUI	3
		DURAN	1
EL ORO	ESMERALDAS	ELOY ALFARO (DURÁN)	1
		BARTOLOME RUIZ (CESAR FRANCO CARRIÓN)	1
COTOPAXI	MACHALA	MACHALA	2
		LATACUNGA	1
CHIMBORAZO	RIOBAMBA	LA MATRIZ	1
		RIOBAMBA	1
CARCHI	TULCAN	RIOBAMBA	1
		TULCAN (CAB. CANT)	1
AZUAY	CUENCA	YANUNCAY	1
Total			902

Fuente: Subsistema SIVE-ALERTA , Dirección Nacional de Vigilancia Epidemiológica

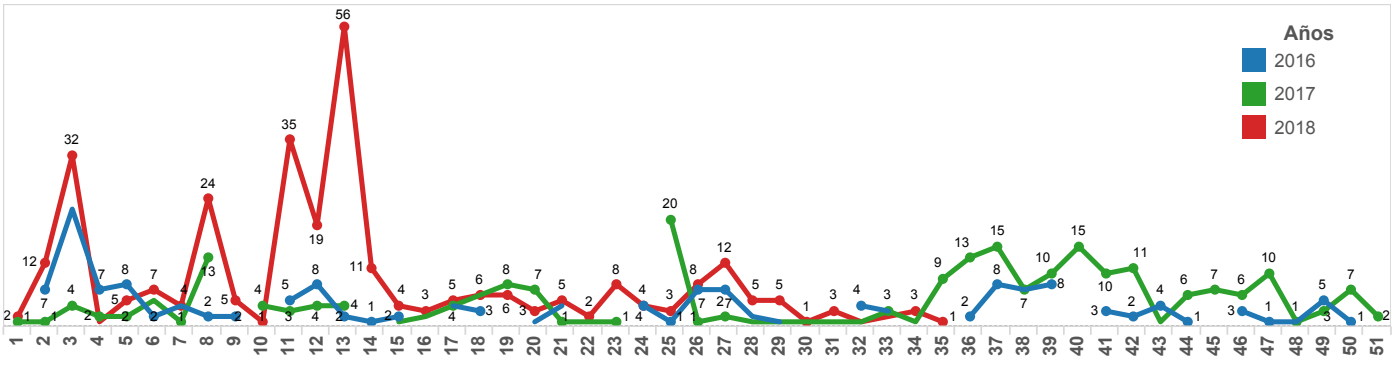
CASOS DE MALARIA NO COMPLICADA POR *P. falciparum* SE 35/2018

Provincia de Domicilio	Cantón Domicilio	Parroq Domicilio	B500-B509 Malaria complicada por Plasmodium falciparum	B50 Malaria no complicada por Plasmodium falciparum	
ESMERALDAS	ESMERALDAS	5 DE AGOSTO		1	
		ESMERALDAS		1	
		SIM?N PLATA TORRES		2	
		TACHINA		4	
	MUISNE	MUISNE	SAN JOSE DE CHAMANGA		2
			ALTO TAMBO (CAB EN GUADUAL)		4
			CALDERON		1
SAN LORENZO	SAN LORENZO	MATAJE (CAB. EN SANTANDER)		12	
		SAN LORENZO	1	27	
		SANTA RITA		4	
		TULULBI (CAB. EN RICAURTE)		1	
		ARAJUNO	ARAJUNO		2
PASTAZA	PASTAZA	MONTALVO (ANDOAS)		2	
		PUYO		1	
		RIO CORRIENTES		7	
		RIO TIGRE		1	
MORONA SANTIAGO	TAISHA	TARQUI		1	
		HUASAGA (CAB EN WAMPUIK)		7	
		TUUTINENTZA	1	2	
GUAYAS	EL TRIUNFO	EL TRIUNFO		1	
		GUAYAQUIL		1	
ORELLANA	AGUARICO	NUEVO ROCAFUERTE		2	
CHIMBORAZO	RIOBAMBA	SAN LUIS	1		
COTOPAXI	LATACUNGA	TANICUCHI		1	
EL ORO	MACHALA	LA PROVIDENCIA		1	
SANTO DOMINGO DE LOS TSACHILAS	SANTO DOMINGO	SANTO DOMINGO DE LOS COLORADOS		1	
Total			3	89	

Fuente: Subsistema SIVE-ALERTA , Dirección Nacional de Vigilancia Epidemiológica

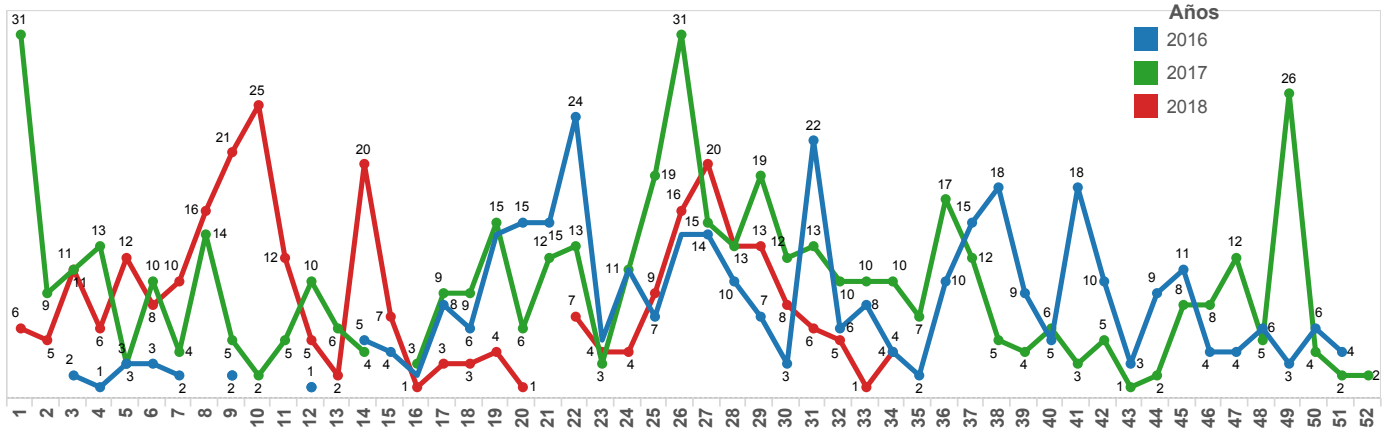
SUBSECRETARÍA NACIONAL DE VIGILANCIA DE LA SALUD PÚBLICA
DIRECCIÓN NACIONAL DE VIGILANCIA EPIDEMIOLÓGICA
TENDENCIAS MALARIA

Comportamiento de Malaria provincia de ORELLANA por Semanas Epidemiológicas 01 hasta 52 de los años 2016-2017; SE 01-35 año 2018



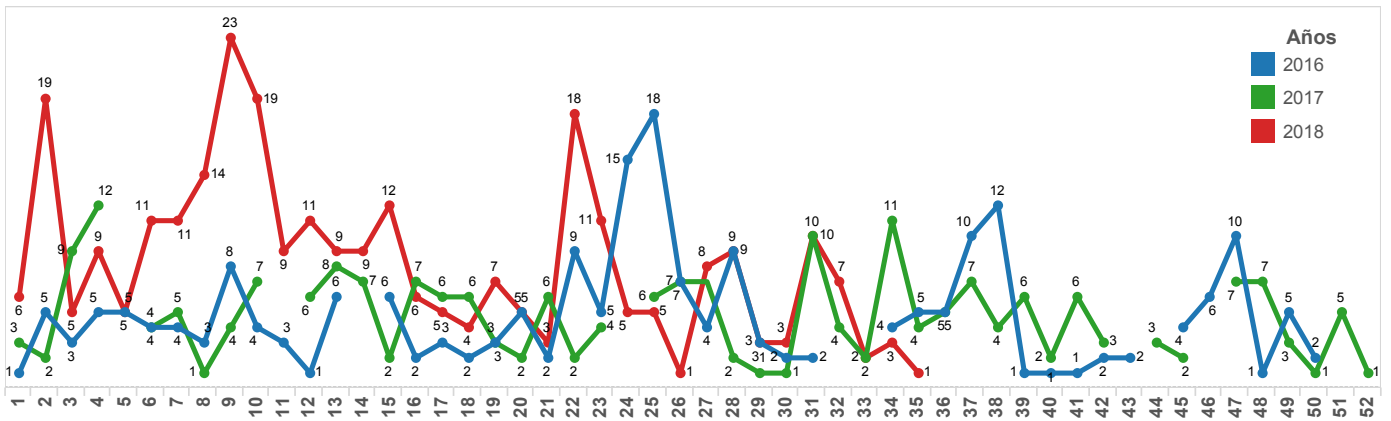
Fuente: Subsistema SIVE-ALERTA, Dirección Nacional de Vigilancia Epidemiológica

Comportamiento de Malaria provincia de MORONA SANTIAGO por Semanas Epidemiológicas 01 hasta 52 de los años 2016-2017; SE 01-35 año 2018



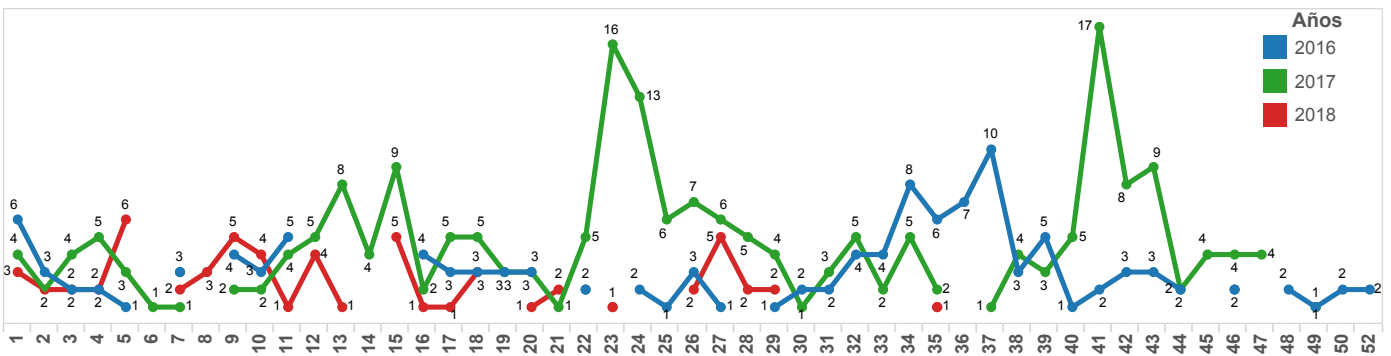
Fuente: Subsistema SIVE-ALERTA, Dirección Nacional de Vigilancia Epidemiológica

Comportamiento de Malaria provincia de PASTAZA por Semanas Epidemiológicas 01 hasta 52 de los años 2016-2017; SE 01-35 año 2018



Fuente: Subsistema SIVE-ALERTA, Dirección Nacional de Vigilancia Epidemiológica

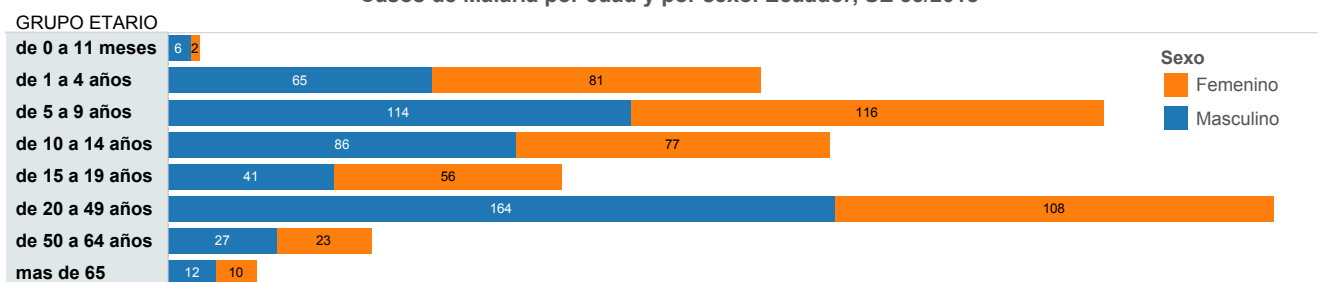
Comportamiento de Malaria provincia de ESMERALDAS por Semanas Epidemiológicas 01 hasta 52 de los años 2016-2017; SE 01-35 año 2018



Fuente: Subsistema SIVE-ALERTA, Dirección Nacional de Vigilancia Epidemiológica

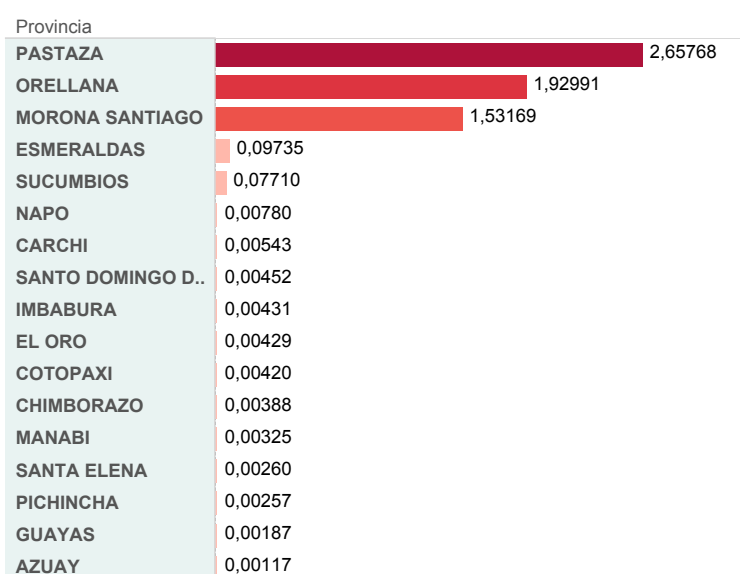
SUBSECRETARÍA NACIONAL DE VIGILANCIA DE LA SALUD PÚBLICA
DIRECCIÓN NACIONAL DE VIGILANCIA EPIDEMIOLÓGICA
ENFERMEDADES TRANSMITIDAS POR VECTORES
INFORME MALARIA
 Semana Epidemiológica (SE) 35/ 2018. Ecuador

Casos de Malaria por edad y por sexo. Ecuador, SE 35/2018



Fuente: Subsistema SIVE-ALERTA , Dirección Nacional de Vigilancia Epidemiológica

Tasa de incidencia de malaria por 1.000 habitantes a nivel nacional, por provincias Ecuador SE 35 /2018



Tasa de incidencia de malaria por 1.000 habitantes a nivel nacional, por cantones. Ecuador SE 35/2018

Provincia	Cantón	Tasa de incidencia
ORELLANA	AGUARICO	3,199,6412
	ORELLANA	49,6757
	LA JOYA DE LOS SACHAS	2,2810
PASTAZA	LORETO	1,0366
	PASTAZA	228,4034
	ARAJUNO	94,0247
MORONA SANTIAGO	MERA	4,2774
	SANTA CLARA	3,1949
	TAISHA	267,5398
	TIWINTZA	39,6340
	MORONA	8,6022
	LIMON INDANZA	5,1806
	GUALAQUIZA	2,4822
SUCUA	1,6769	
ESMERALDAS	SAN LORENZO	122,0220
	MUISNE	5,4970
	ESMERALDAS	3,6423
SUCUMBIOS	SHUSHUFINDI	8,6566
	CASCALES	1,6092
GUAYAS	GUAYAQUIL	0,9177
	PEDRO CARBO	0,3366
	EL TRIUNFO	0,2816
	DURAN	0,1298
PICHINCHA	SAN MIGUEL DE LOS BANCOS	0,7741
	QUITO	0,1405
NAPO	TENA	0,8308
AZUAY	GUALACEO	0,3314
	CUENCA	0,0537
MANABI	PORTOVIEJO	0,3160
EL ORO	MACHALA	0,2968
IMBABURA	IBARRA	0,1491
	OTAVALO	0,1470
CHIMBORAZO	RIOBAMBA	0,2398
SANTA ELENA	SANTA ELENA	0,2216
COTOPAXI	LATACUNGA	0,2199
SANTO DOMINGO DE LOS TS..	SANTO DOMINGO	0,1581

Fuente: Subsistema SIVE-ALERTA , Dirección Nacional de Vigilancia Epidemiológica

Casos de malaria en embarazadas Ecuador SE 35/2018

Provincia de Domicilio	Cantón Domicilio	Parroquia Domicilio	Semanas Gestación	B50 Malaria no complicada por Plasmodium falciparum	B519 Malaria no complicada por Plasmodium vivax	Total
EL ORO	MACHALA	MACHALA	7		1	1
ESMERALDAS	ESMERALDAS	TACHINA	5	1		1
		SAN LORENZO	10	1		1
	SAN LORENZO	TULULBI (CAB. EN RICARTE)	36	1		1
		HUASAGA (CAB EN WAMPUIK)	12	1		1
MORONA SANTIAGO	TAISHA	PUMPUENTSA	18		1	1
		TUUTINENTZA	17		2	2
		SANTA MARIA DE HUIRIRIMA	33	1		1
ORELLANA	AGUARICO	TIPUTINI	21		1	1
			16		1	1
			28		1	1
		YASUNI	35		1	1
PASTAZA	ARAJUNO	CURARAY	27		1	1
	PASTAZA	RIO TIGRE	39		1	1
Total				5	10	15