



MINISTERIO DE SALUD PÚBLICA

SUBSECRETARÍA DE VIGILANCIA DE LA SALUD PÚBLICA
DIRECCIÓN NACIONAL DE VIGILANCIA EPIDEMIOLÓGICA



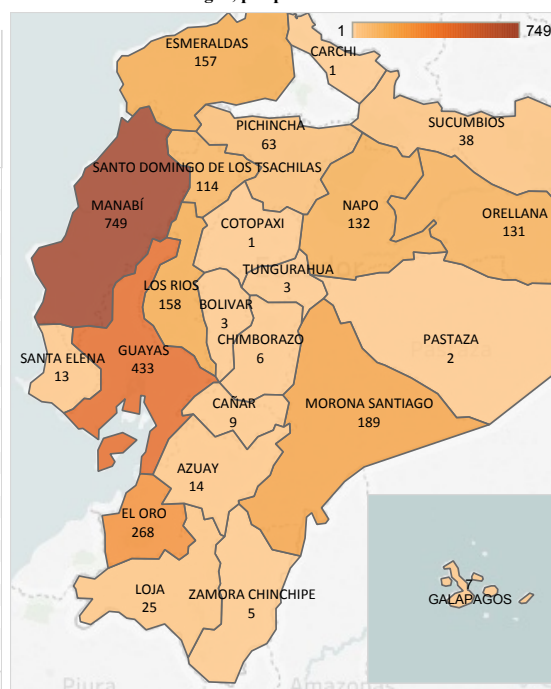
ENFERMEDADES TRANSMITIDAS POR VECTORES DENGUE. Ecuador, SE 37 / 2018

Actualizado: 18/09/2018 SE 37

Casos confirmados de Dengue sin signos de alarma (DSSA), Dengue con signos de alarma (DCSA) y Dengue grave (DG), por provincias. Ecuador SE 37/2018

Provincia	Dengue con signos de alarma	A90X Dengue sin complicaciones	A91X Dengue grave	Dengue con signos de alarma	A90X Dengue sin complicaciones	A91X Dengue grave	Total	Total
MANABÍ	0,48%	29,23%		12	737		29,71%	749
GUAYAS	0,08%	17,10%		2	431		17,18%	433
EL ORO	0,28%	10,35%		7	261		10,63%	268
MORONA SANTIAGO	1,31%	6,15%	0,04%	33	155	1	7,50%	189
LOS RÍOS		6,27%		6	158		6,27%	158
ESMERALDAS	0,24%	5,95%	0,04%	6	150	1	6,23%	157
NAPO	0,04%	5,20%		1	131		5,24%	132
ORELLANA	0,20%	4,96%	0,04%	5	125	1	5,20%	131
SANTO DOMINGO DE L.	0,28%	4,20%	0,04%	7	106	1	4,52%	114
PICHINCHA	0,12%	2,38%		3	60		2,50%	63
SUCUMBIOS	0,20%	1,31%		5	33		1,51%	38
LOJA	0,08%	0,91%		2	23		0,99%	25
AZUAY		0,56%		4	14		0,56%	14
SANTA ELENA	0,16%	0,36%		4	9		0,52%	13
CAÑAR	0,04%	0,32%		1	8		0,36%	9
GALAPAGOS		0,28%		7	7		0,28%	7
CHIMBORAZO		0,24%		6	6		0,24%	6
ZAMORA CHINCHIPE		0,20%		5	5		0,20%	5
BOLIVAR		0,12%		3	3		0,12%	3
TUNGURAHUA		0,12%		3	3		0,12%	3
PASTAZA		0,08%		2	2		0,08%	2
CARCHI		0,04%		1	1		0,04%	1
COTOPAXI		0,04%		1	1		0,04%	1
Total	3,49%	96,35%	0,16%	88	2.429	4	100,00%	2.521

Total de casos de Dengue, por provincias. Ecuador SE 37/2018.



Casos de Dengue por semana epidemiológica. Ecuador SE 37/ 2018.

Provincia	SE 01-36	SE 37	Total
MANABÍ	739	10	749
GUAYAS	430	3	433
EL ORO	268		268
MORONA SANTIAGO	189		189
LOS RÍOS	158		158
ESMERALDAS	157		157
NAPO	131	1	132
ORELLANA	129	2	131
SANTO DOMINGO DE LOS TSACHILAS	113	1	114
PICHINCHA	61	2	63
SUCUMBIOS	37	1	38
LOJA	23	2	25
AZUAY	14		14
SANTA ELENA	13		13
CAÑAR	9		9
GALAPAGOS	7		7
CHIMBORAZO	6		6
ZAMORA CHINCHIPE	5		5
BOLIVAR	3		3
TUNGURAHUA	3		3
PASTAZA	2		2
CARCHI	1		1
COTOPAXI	1		1
Total	2.499	22	2.521

Hasta la SE 37 del 2018, las provincias que acumulan la mayor cantidad de casos son:

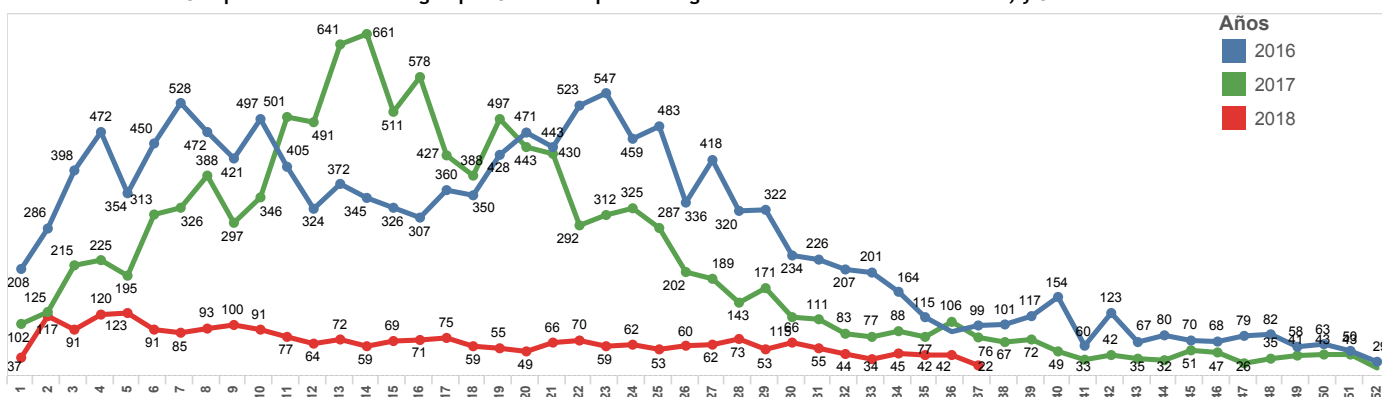
Manabí:	748 casos (29,71%)
Guayas:	433 casos (17,18%)
El Oro:	268 casos (10,63%)
Morona Santiago:	189 casos (7,50%)
Los Ríos:	158 casos (6,27%)
Esmeraldas:	157 casos (6,23%)

FALLECIDOS: Hasta la SE 37 del 2018 no se han reportado fallecidos.

Fuente: Subsistema de vigilancia SIVE_ALERTA

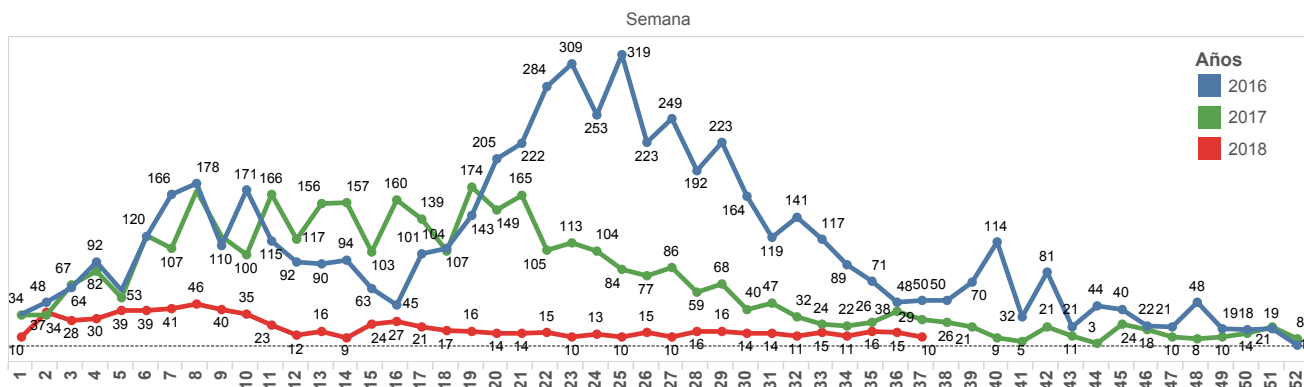
Fuente: Subsistema de vigilancia SIVE_ALERTA

Comportamiento del Dengue por Semanas Epidemiológicas 01 hasta 52 años 2016-2017; y SE 01-37 año 2018



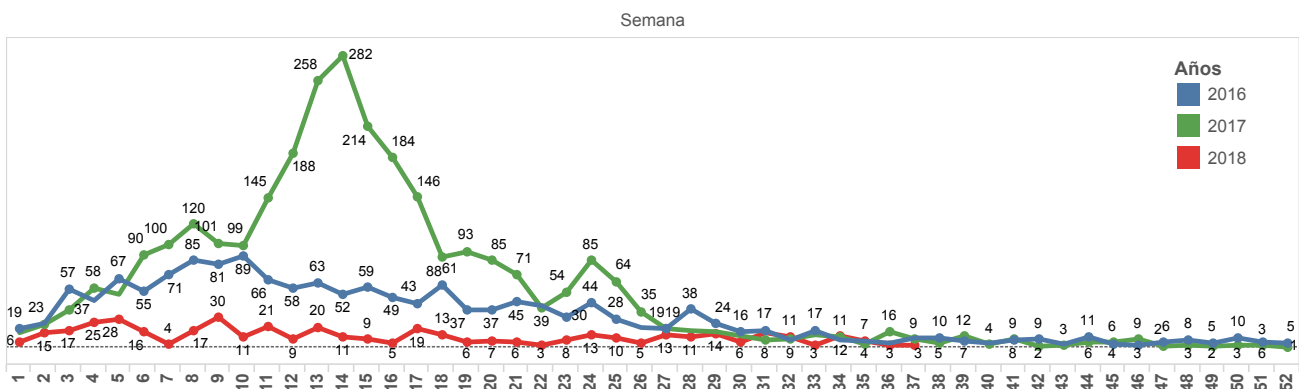
ENFERMEDADES TRANSMITIDAS POR VECTORES DENGUE. Ecuador, SE 37/ 2018

Comportamiento del Dengue por Semanas Epidemiológicas MANABÍ. Ecuador SE 01 a la 52 de los años 2016, 2017 y SE 37/ 2018



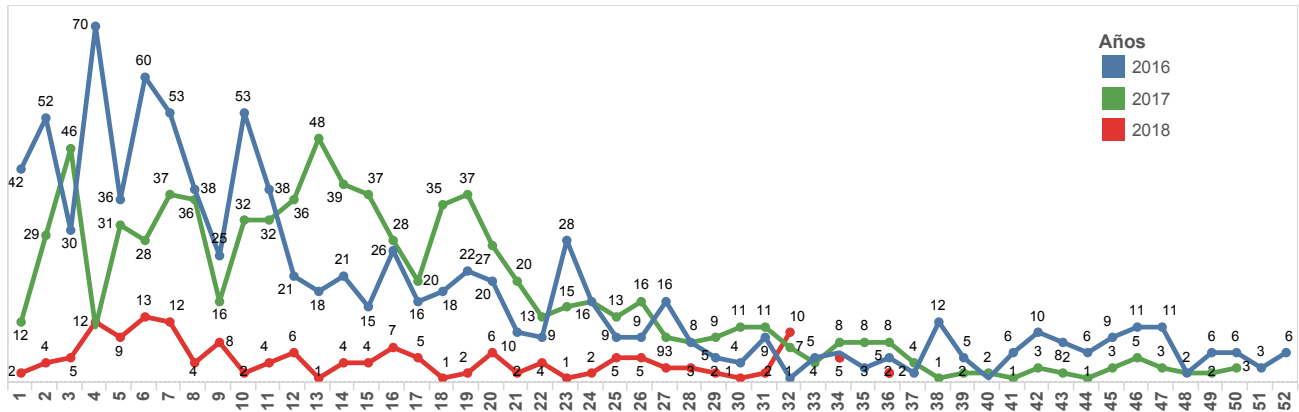
Fuente: Subsistema de vigilancia SIVE_ALERTA

Comportamiento del Dengue por Semanas Epidemiológicas GUAYAS. Ecuador SE 01 a la 52 de los años 2016, 2017 y SE 37/2018



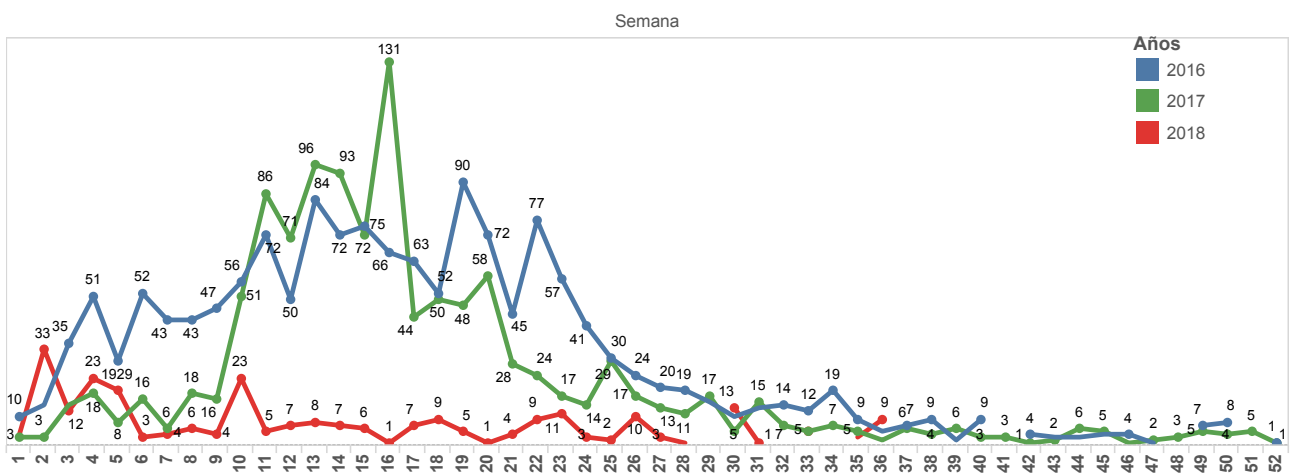
Fuente: Subsistema de vigilancia SIVE_ALERTA

Comportamiento del Dengue por Semanas Epidemiológicas LOS RIOS. Ecuador SE 01 a la 52 de los años 2016, 2017 y SE 37 /2018



Fuente: Subsistema de vigilancia SIVE_ALERTA

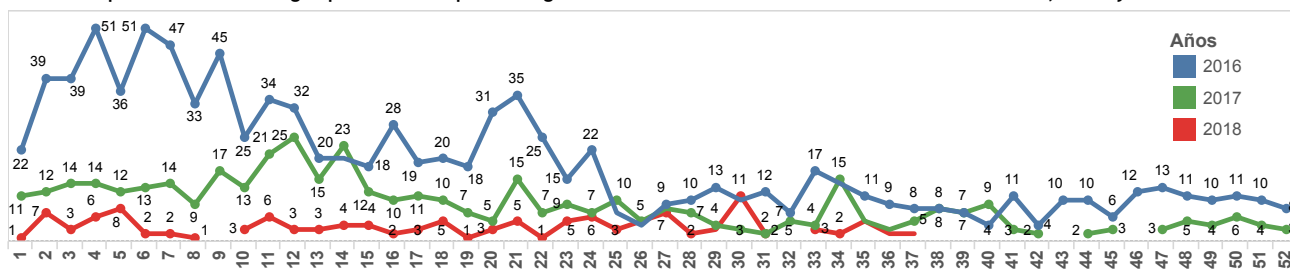
Comportamiento del Dengue por Semanas Epidemiológicas EL ORO. Ecuador SE 01 a la 52 de los años 2016, 2017 y SE 37/ 2018



Fuente: Subsistema de vigilancia SIVE_ALERTA

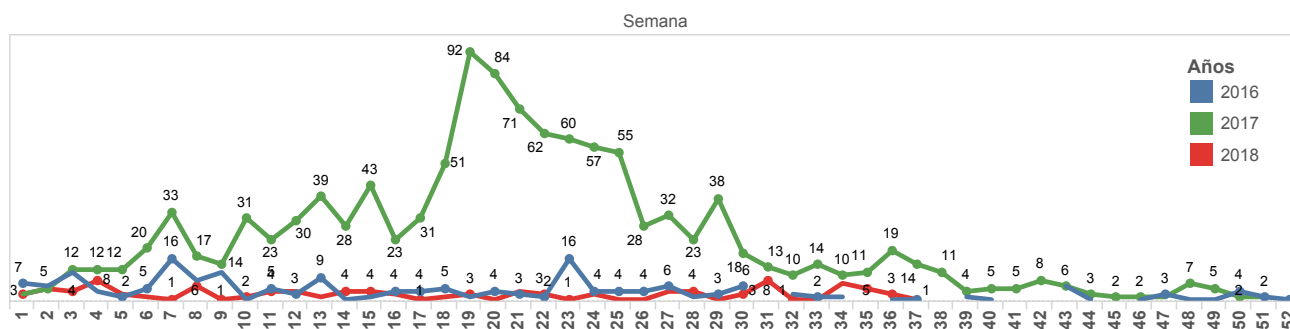
ENFERMEDADES TRANSMITIDAS POR VECTORES DENGUE. Ecuador, SE 37 / 2018

Comportamiento del Dengue por Semanas Epidemiológicas ORELLANA. Ecuador SE 01 a la 52 de los años 2016, 2017 y SE 37/ 2018



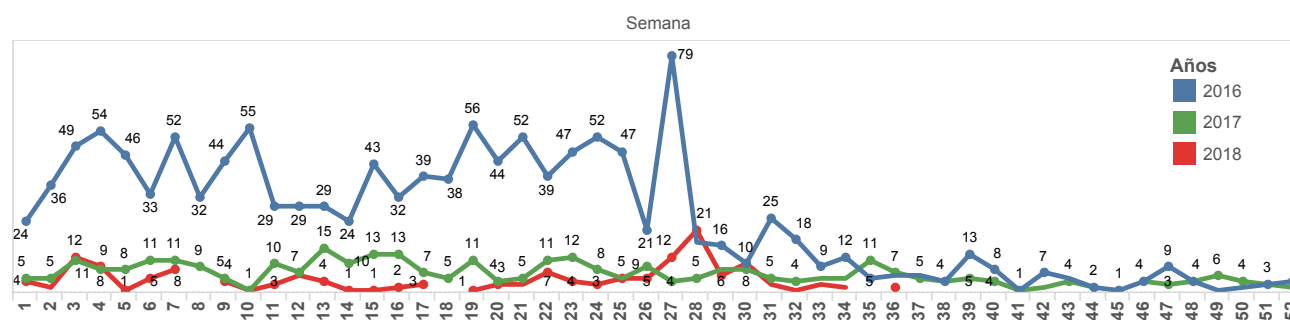
Fuente: Subsistema de vigilancia SIVE_ALERTA

Comportamiento del Dengue por Semanas Epidemiológicas SANTO DOMINGO DE LOS TSACHILAS. Ecuador SE 01 a la 52 de los años 2016, 2017 y SE 37/ 2018



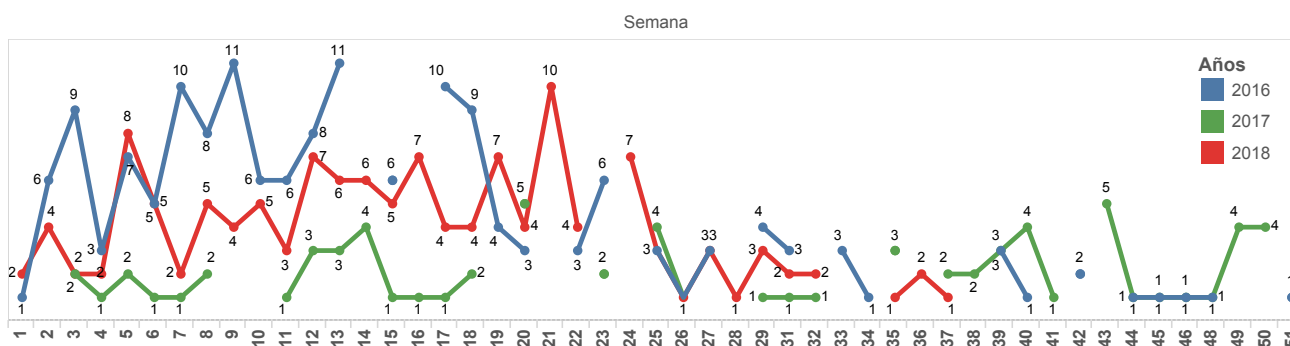
Fuente: Subsistema de vigilancia SIVE_ALERTA

Comportamiento del Dengue por Semanas Epidemiológicas ESMERALDAS. Ecuador SE 01 a la 52 de los años 2016, 2017 y SE 37/2018



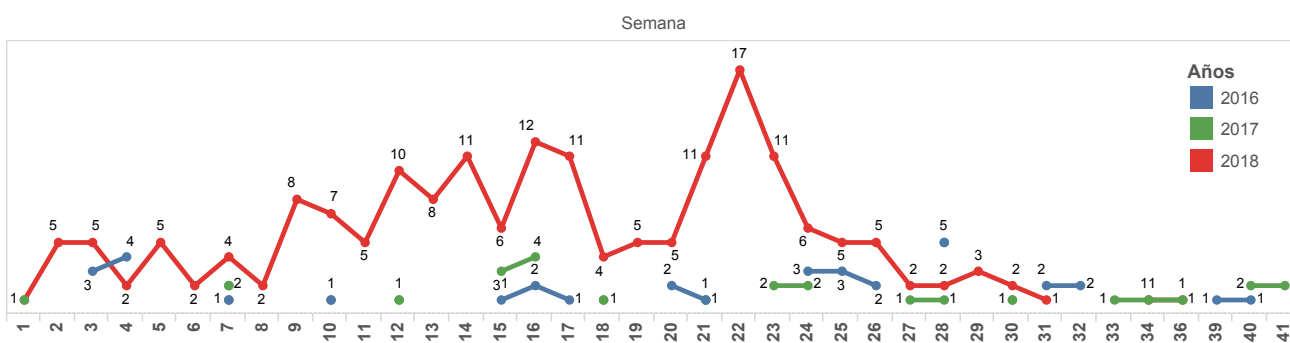
Fuente: Subsistema de vigilancia SIVE_ALERTA

Comportamiento del Dengue por Semanas Epidemiológicas NAPO. Ecuador SE 01 a la 52 de los años 2016, 2017 y SE 37/2018



Fuente: Subsistema de vigilancia SIVE_ALERTA

Comportamiento del Dengue por Semanas Epidemiológicas MORONA SANTIAGO. Ecuador SE 01 a la 52 de los años 2016, 2017 y SE 37/2018



Fuente: Subsistema de vigilancia SIVE_ALERTA

ENFERMEDADES TRANSMITIDAS POR VECTORES

DENGUE. Ecuador, SE 37 / 2018

Casos de dengue por cantones. MANABÍ SE 37/2018

Provincia	Cantón	SE 01-36	SE 37	Total
MANABÍ	PORTOVIEJO	254	2	256
	MANTA	127	7	134
	JIPIJAPA	78		78
	PAJAN	56		56
	TOSAGUA	55		55
	CHONE	50		50
	SUCRE	30		30
	OLMEDO	21		21
	BOLIVAR	17	1	18
	EL CARMEN	9		9
	FLAVIO ALFARO	9		9
	PICHINCHA	7		7
	SAN VICENTE	7		7
	JARAMIJO	5		5
	MONTECRISTI	4		4
	JAMA	3		3
	24 DE MAYO	2		2
PEDERNALES	2		2	
SANTA ANA	2		2	
ROCAFUERTE	1		1	
Total		739	10	749

Fuente: Subsistema de vigilancia SIVE_ALERTA

Casos de dengue por cantones. LOS RIOS SE 37/2018

Provincia	Cantón	SE 01-36	Total
LOS RIOS	BABAHOYO	68	68
	QUEVEDO	29	29
	BUENA FE	17	17
	QUINSALOMA	15	15
	MONTALVO	14	14
	MOCACHE	3	3
	VALENCIA	3	3
	VENTANAS	3	3
	VINCES	3	3
	PALENQUE	2	2
	URDANETA	1	1
	Total		158

Fuente: Subsistema de vigilancia SIVE_ALERTA

Casos de dengue por cantones. EL ORO SE 37/2018

Provincia	Cantón	SE 01-36	Total
EL ORO	MACHALA	135	135
	SANTA ROSA	45	45
	HUAQUILLAS	40	40
	EL GUABO	21	21
	ARENILLAS	14	14
	ZARUMA	6	6
	PORTOVELO	4	4
	PASAJE	3	3
	Total		268

Fuente: Subsistema de vigilancia SIVE_ALERTA

Casos de dengue por cantones. GUAYAS SE 37/2018

Provincia	Cantón	SE 01-36	SE 37	Total	
GUAYAS	GUAYAQUIL	313	3	316	
	DURAN	29		29	
	MILAGRO	21		21	
	DAULE	17		17	
	GNRAL. ANTONIO ELIZALDE	10		10	
	EMPALME	9		9	
	PLAYAS	7		7	
	SAN JACINTO DE YAGUACHI	7		7	
	SAMBORONDON	6		6	
	NARANJAL	4		4	
	SALITRE	3		3	
	SIMON BOLIVAR	2		2	
	BALAO	1		1	
	EL TRIUNFO	1		1	
	Total		430	3	433

Fuente: Subsistema de vigilancia SIVE_ALERTA

Casos de dengue por cantones.ESMERALDAS SE 37/2018

Provincia	Cantón	SE 01-36	Total
ESMERALDAS	ESMERALDAS	81	81
	ATACAMES	25	25
	SAN LORENZO	25	25
	QUININDE	16	16
	MUISNE	5	5
	RIOVERDE	3	3
	ELOY ALFARO	2	2
Total		157	157

Fuente: Subsistema de vigilancia SIVE_ALERTA

Casos de dengue por cantones. MORONA SANTIAGO SE 37/2018

Provincia	Cantón	SE 01-36	Total
MORONA SANTIAGO	MORONA	148	148
	TAISHA	37	37
	SUCUA	3	3
	PALORA	1	1
Total		189	189

Fuente: Subsistema de vigilancia SIVE_ALERTA

Casos de dengue por cantones.SANTO DOMINGO DE LOS TSACHILAS SE 37/ 2018

Provincia	Cantón	SE 01-36	SE 37	Total
SANTO DOMINGO DE LOS TSACHILAS	SANTO DOMINGO	97	1	98
	LA CONCORDIA	16		16
Total		113	1	114

Fuente: SIVE-ALERTA

Casos de dengue por cantones. ORELLANA SE 37 / 2018

Provincia	Cantón	SE 01-36	SE 37	Total
ORELLANA	ORELLANA	109	1	110
	LA JOYA DE LOS SACHAS	16	1	17
	LORETO	4		4
Total		129	2	131

Fuente: SIVE-ALERTA

ENFERMEDADES TRANSMITIDAS POR VECTORES
DENGUE. Ecuador, SE 37/ 2018

Tasa de incidencia por 100.000 habitantes a Nivel Nacional
casos de DSSA - DG - DCSA confirmados, por provincia.
Ecuador SE 37 del 2018

Provincia de Domicilio	Tasa de incidencia
NAPO	104,4
MORONA SANTIAGO	102,9
ORELLANA	83,0
MANABI	48,4
EL ORO	38,9
SANTO DOMINGO DE LOS TSACHILAS	26,0
ESMERALDAS	25,4
GALÁPAGOS	22,7
LOS RIOS	17,8
SUCUMBIO	17,2
GUAYAS	10,2
LOJA	4,5
ZAMORA CHINCHIPE	4,4
SANTA ELENA	3,5
CAÑAR	3,4
PICHINCHA	2,0
PASTAZA	1,9
AZUAY	1,7
BOLIVAR	1,5
CHIMBORAZO	1,2
CARCHI	0,5
TUNGURAHUA	0,5
COTOPAXI	0,2

Fuente: Subsistema de vigilancia SIVE_ALERTA

Tasa de incidencia por 100.000 habitantes a Nivel Nacional casos
de DSSA - DG - DCSA confirmados, por cantones. Ecuador SE 37 del
2018

Cantón	Tasa de incidencia
MORONA	276,8
OLMEDO	204,6
TOSAGUA	181,3
TENA	164,5
TAISHA	151,8
PAJAN	148,4
ORELLANA	123,7
JIPUJAPA	104,3
PORTOVIEJO	81,0
CARLOS JULIO AROSEMENA TOLA	74,0
GNRAL. ANTONIO ELIZALDE	73,9
PUERTO QUITO	71,4
HUAQUILLAS	68,5
QUEVEDO	68,4
SANTA ROSA	56,8
QUINSALOMA	54,2
QUININDE	51,9
MONTALVO	50,6
MANTA	49,6
ATACAMES	48,4
MACHALA	48,2
SUCRE	46,9
ARENILLAS	44,0
LA JOYA DE LOS SACHAS	40,6
BABAHOYO	39,8
SHUSHUFINDI	38,7
ESMERALDAS	38,0
BOLIVAR	38,0
CHONE	37,2
FLAVIO ALFARO	36,6
EL GUABO	34,9
CATAMAYO	34,4
LA CONCORDIA	31,8
PEDRO VICENTE MALDONADO	31,3
QUIJOS	29,6
PORTOVELO	29,3
SANTA CRUZ	26,4
CAMILO PONCE ENRIQUEZ	25,3
PICHINCHA	23,1
SANTO DOMINGO	22,3
BUENA FE	21,8
CUYABENO	20,6
GONZALO PIZARRO	20,6
JARAMIJO	19,8
SAN LORENZO	17,8
LORETO	16,8
MUISNE	16,2
VENTANAS	15,5
MACARA	14,8
SUCUA	13,4
PALORA	13,0
PLAYAS	12,9
LA TRONCAL	12,8
ARCHIDONA	12,7
BAÑOS DE AGUA SANTA	12,4
GUAYAQUIL	11,8
JAMA	11,7
MILAGRO	10,9
DAULE	10,8
EMPALME	10,8
LAGO AGRIO	10,7
SAN CRISTOBAL	10,5
PALANDA	10,2
DURAN	9,9
RIOVERDE	9,8
ZAMORA	9,7
SAN JACINTO DE YAGUACHI	9,5
EL PANGUI	9,5
EL CARMEN	8,5
PALENQUE	8,5
MOCACHE	7,1
CHILLANES	6,9
24 DE MAYO	6,9
SAMBORONDON	6,6
SIMON BOLIVAR	6,4
CELICA	6,3
VINCES	5,8
SANTA ANA	5,3
SALITRE	4,7
NARANJAL	4,6
SANTA ELENA	4,5
ELOY ALFARO	4,5
SIGCHOS	4,3
URDANETA	4,2
MONTECRISTI	4,2
BALAO	4,0
PASAJE	3,6
PEDERNALES	3,2
SAN VICENTE	2,7
ROCAFUERTE	2,7
LOJA	2,7
LA LIBERTAD	2,7
PASTAZA	2,6
SALINAS	2,3
RIOBAMBA	2,0
GUAMOTE	1,8
VALENCIA	1,5
QUITO	1,4
EL TRIUNFO	1,2
TULCAN	1,0
CUENCA	1,0
GUARANDA	0,9
RUMIÑAHUI	0,9
AMBATO	0,5

ENFERMEDADES TRANSMITIDAS POR VECTORES DENGUE. Ecuador, SE 37 / 2018

Población afectada por grupo etario, DSSA

Grupo de edad	SE 01-36/2018	SE 37/2018	Total
de 0 a 11 meses	91	1	92
de 1 a 4 años	188	4	192
de 5 a 9 años	231	3	234
de 10 a 14 años	235	2	237
de 15 a 19 años	255	2	257
de 20 a 49 años	1.115	9	1.124
de 50 a 64 años	189	1	190
más 65 años	103	0	103
Total	2.407	22	2.429

Fuente: Subsistema de vigilancia SIVE_ALERTA

Población afectada por grupo etario, DSSA

Grupo de edad	SE 01-36/2018	SE 37/2018	Total
de 0 a 11 meses	3,7%	0,0%	3,8%
de 1 a 4 años	7,7%	0,2%	7,9%
de 5 a 9 años	9,5%	0,1%	9,6%
de 10 a 14 años	9,7%	0,1%	9,8%
de 15 a 19 años	10,5%	0,1%	10,6%
de 20 a 49 años	45,9%	0,4%	46,3%
de 50 a 64 años	7,8%	0,0%	7,8%
más 65 años	4,2%	0,0%	4,2%
Total general	99,1%	0,9%	100,0%

Fuente: Subsistema de vigilancia SIVE_ALERTA

Población afectada por grupo etario DCSA

GRUPO ETARIO	SE 01-37/2018	Total
de 0 a 11 meses	3	3
de 1 a 4 años	9	9
de 5 a 9 años	8	8
de 10 a 14 años	8	8
de 15 a 19 años	9	9
de 20 a 49 años	44	44
de 50 a 64 años	5	5
mas de 65	2	2
Total general	88	88

Población afectada por grupo etario DCSA

GRUPO ETARIO	SE 01-37/2018	Total
de 0 a 11 meses	3,41%	3,41%
de 1 a 4 años	10,23%	10,23%
de 5 a 9 años	9,09%	9,09%
de 10 a 14 años	9,09%	9,09%
de 15 a 19 años	10,23%	10,23%
de 20 a 49 años	50,00%	50,00%
de 50 a 64 años	5,68%	5,68%
mas de 65	2,27%	2,27%
Total general	100,00%	100,00%

DSSA: El 46,3% (1.124) de los casos de dengue sin signos de alarma se presentan en el grupo de edad comprendido entre 20 y 49 años.

DCSA: Para la SE 37 del 2018 esta entre las edades de 20 a 49 años con el 50% (44 casos), y presentan ser las más afectadas.

DG: Para la SE 37 del 2018 se reporta cuatro casos de Dengue Grave el estrato con mayor afectación es el de 20 a 49 años con 2 caso que equivale a un 50%.

Población afectada por grupo etario DG

GRUPO ETARIO	SE 01-37/2018
de 10 a 14 años	1
de 15 a 19 años	1
de 20 a 49 años	2
Total	4

Población afectada por grupo etario DG

GRUPO ETARIO	SE 01-37/2018
de 10 a 14 años	25,00%
de 15 a 19 años	25,00%
de 20 a 49 años	50,00%
Total	100,00%

Reporte de casos de Dengue con signos de alarma y Dengue grave por parte de la RPIS y Red Complementaria, hasta la SE 37/ 2018

Zona	PRIVADO	RPIS (IESS)	RPIS (MSP)	Total
ZONA 9	1,09%	1,09%		2,17%
ZONA 8		1,09%		1,09%
ZONA 7		2,17%	7,61%	9,78%
ZONA 6		1,09%	35,87%	36,96%
ZONA 5			5,43%	5,43%
ZONA 4		7,61%	15,22%	22,83%
ZONA 2			7,61%	7,61%
ZONA 1			14,13%	14,13%
Total	1,09%	13,04%	85,87%	100,00%

Reporte de casos de Dengue con signos de alarma y Dengue grave por parte de la RPIS y Red Complementaria, hasta la SE 37/ 2018

Zona	PRIVADO	RPIS (IESS)	RPIS (MSP)	Total
ZONA 9	1	1		2
ZONA 8		1		1
ZONA 7		2	7	9
ZONA 6		1	33	34
ZONA 5			5	5
ZONA 4		7	14	21
ZONA 2			7	7
ZONA 1			13	13
Total	1	12	79	92

NOTA: El número de casos presentados en esta gaceta puede variar debido al proceso de actualización semanal.



MINISTERIO DE SALUD PÚBLICA

SUBSECRETARÍA DE VIGILANCIA DE LA SALUD PÚBLICA
DIRECCIÓN NACIONAL DE VIGILANCIA EPIDEMIOLÓGICA

ENFERMEDADES TRANSMITIDAS POR VECTORES

FIEBRE CHIKUNGUNYA

Semana Epidemiológica 37 /2018, Ecuador



Número de casos confirmados de Chikungunya en Ecuador SE 01-52/2016 y SE 01-52 /2017 SE 37 / 2018

Provincia	2014	2015	2016	2017	2018	Total
ESMERALDAS		10.477	301	13		10.791
MANABI	29	10.229	339	22		10.619
GUAYAS	3	8.376	307	100	5	8.791
SANTO DOMINGO DE LO..		1.569	124	12		1.705
EL ORO		780	420	8	1	1.209
PICHINCHA	5	711	85	11		812
LOS RIOS		501	26	3		530
SANTA ELENA		347	95	4		446
AZUAY		167	13	3		183
ORELLANA		92	50	4		146
LOJA	1	42	8	9		60
CAÑAR		26	30	1		57
SUCUMBIOS		44	13			57
IMBABURA		54	1			55
CHIMBORAZO		28	24		1	53
BOLIVAR		48	3		1	52
COTOPAXI		23	7	2		32
TUNGURAHUA	1	23	4			28
GALAPAGOS		26				26
PASTAZA		25	1			26
CARCHI		20	1	1		22
MORONA SANTIAGO		1	7	1		9
ZAMORA CHINCHIPE		9				9
NAPO			1	2		3
ZONA NO DELIMITADA		1				1
Total	39	33.619	1.860	196	8	35.722

Fuente: SIVE-ALERTA

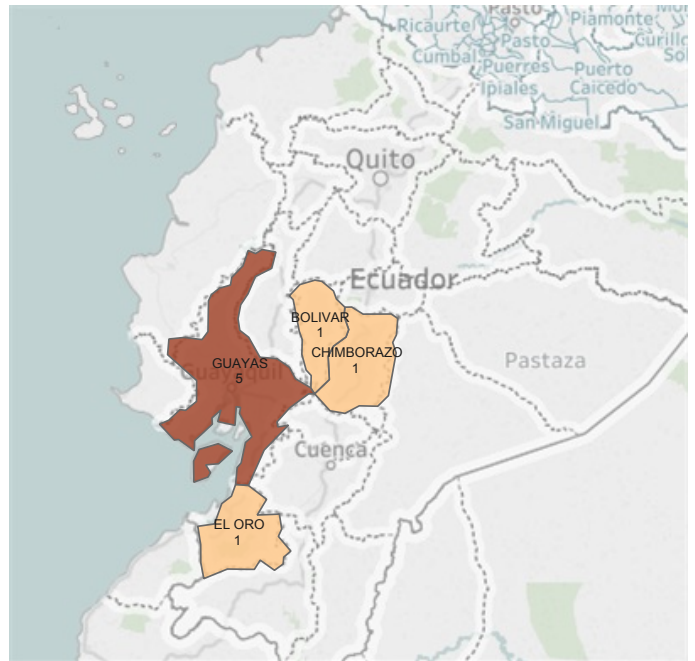
Chikungunya por provincia y cantón

Prov Domicilio	Cantón Domicilio	Año	2018	Total
GUAYAS	GUAYAQUIL		2	2
	ALFREDO BAQUERIZO MORENO		1	1
	DURAN		1	1
	SAMBORONDON		1	1
EL ORO	MACHALA		1	1
CHIMBORAZO	CUMANDA		1	1
BOLIVAR	GUARANDA		1	1
Total			8	8

Hasta la semana epidemiológica 37 del año 2018 se han reportado y confirmado 8 casos de Fiebre Chikungunya

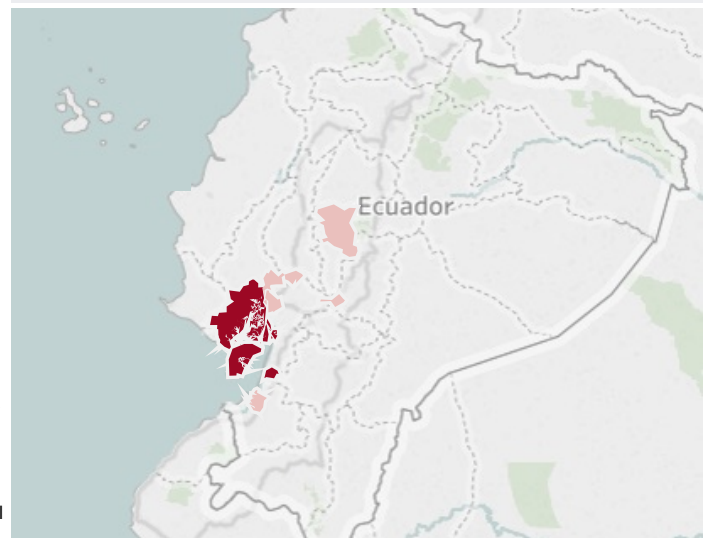
FALLECIDOS: En la semana epidemiológica 53/2015 se notificaron 2 defunciones relacionadas con Fiebre Chikungunya. En el año 2017, de la SE 01 hasta la SE 52 no se han reportado fallecidos por este evento, lo mismo sucede hasta la SE 37 del 2018

Número de casos confirmados de Chikungunya por Provincias. Ecuador SE 37 / 2018



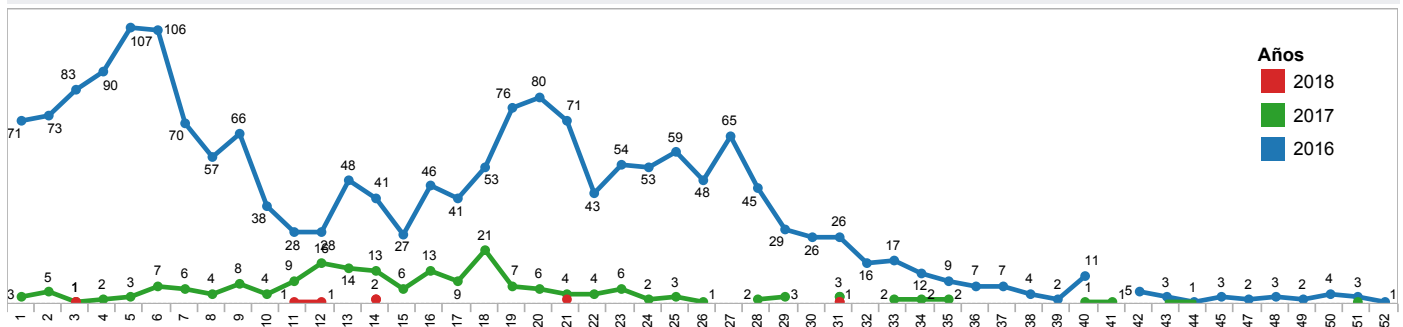
Fuente: SIVE-ALERTA

Casos confirmados de A920 Fiebre Chikungunya por Cantón Ecuador SE 37/ 2018



Fuente: SIVE-ALERTA

Comparación casos de Fiebre Chikungunya por años; por Semana Epidemiológica. Ecuador ; SE 01-52 de los años 2016, 2017, SE 01 hasta la SE 37 año 2018



Fuente: SIVE-ALERTA

FIEBRE CHIKUNGUNYA

Ecuador, SE 01 a la 52 de los años 2016-2017, SE 01-37 año 2018

Comparación casos de Fiebre Chikungunya por años, por Semana Epidemiológica, provincia GUAYAS SE 01 a la 52 de los años 2016 y 2017, SE 01 a la 37 año 2018



Comparación casos de Fiebre Chikungunya por años, por Semana Epidemiológica, provincia CHIMBORAZO SE 01a la 52 año 2016, SE 01 a la 37 año 2018



Comparación casos de Fiebre Chikungunya por años, por Semana Epidemiológica, provincia BOLIVAR SE 01 a la 37 año 2018



Comparación casos de Fiebre Chikungunya por años, por Semana Epidemiológica, provincia EL ORO SE 01 a la 52 años 2016 y 2017, SE 01 a la 37 año 2018



Fuente: SIVE-ALERTA

Total de casos confirmados de Chikungunya por cantones, provincia del GUAYAS SE 01-37 / 2018

Prov Domicilio	Cantón Domicilio	SE 01-35/2018	Total
GUAYAS	GUAYAQUIL	2	2
	ALFREDO BAQUERIZ..	1	1
	DURAN	1	1
	SAMBORONDON	1	1
Total		5	5

Total de casos confirmados de Chikungunya por cantones, provincia del BOLIVAR SE 01-37/ 2018

Prov Domicilio	Cantón Domicilio	SE 01-35/ 2018	Total
BOLIVAR	GUARANDA	1	1
Total		1	1

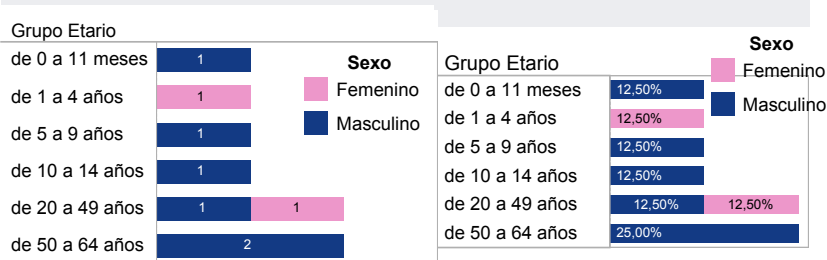
Total de casos confirmados de Chikungunya por cantones, provincia del EL ORO SE 01-37/ 2018

Prov Domicilio	Cantón Domicilio	SE 01-35/ 2018	Total
EL ORO	MACHALA	1	1
Total		1	1

Total de casos confirmados de Chikungunya por cantones, provincia del CHIMBORAZO SE 01-37/ 2018

Prov Domicilio	Cantón Domicilio	SE 01-35/2018	Total
CHIMBORAZO	CUMANDA	1	1
Total		1	1

Casos de Chikungunya por edad y por sexo. Ecuador, SE 01-37/2018



Reportes de casos de Chikungunya por parte de la RPIS y Red Complementaria. Ecuador, SE 01-37 / 2018

Prov Domicilio	RPIS (IESS)	RPIS (MSP)	Total
GUAYAS		5	5
BOLIVAR	1		1
CHIMBORAZO		1	1
EL ORO		1	1
Total	1	7	8

Respecto de la notificación de casos por parte de la RPIS, el MSP es la institución que más notifica.

Total de casos confirmados de Chikungunya, por grupos de edad y provincias. Ecuador, SE 01-37/2018

Grupo edad1	BOLIVAR	CHIMBORAZO	EL ORO	GUAYAS	Total
de 0 a 11 meses				1	1
de 1 a 4 años				1	1
de 5 a 9 años				1	1
de 10 a 14 años			1		1
de 20 a 49 años				2	2
de 50 a 64 años	1	1			2
Total	1	1	1	5	8

Total de casos confirmados de Chikungunya, por grupos de edad y provincias. Ecuador, SE 01-37/2018

Grupo edad1	BOLIVAR	CHIMBORAZO	EL ORO	GUAYAS
de 0 a 11 meses				12,50%
de 1 a 4 años				12,50%
de 5 a 9 años				12,50%
de 10 a 14 años			12,50%	
de 20 a 49 años				25,00%
de 50 a 64 años	12,50%	12,50%		
Total	12,50%	12,50%	12,50%	62,50%



MINISTERIO DE SALUD PÚBLICA

SUBSECRETARÍA DE VIGILANCIA DE LA SALUD PÚBLICA
DIRECCIÓN NACIONAL DE VIGILANCIA EPIDEMIOLÓGICA

ENFERMEDADES TRANSMITIDAS POR VECTORES
INFORME MALARIA
Semana Epidemiológica (SE) 37/ 2018. Ecuador

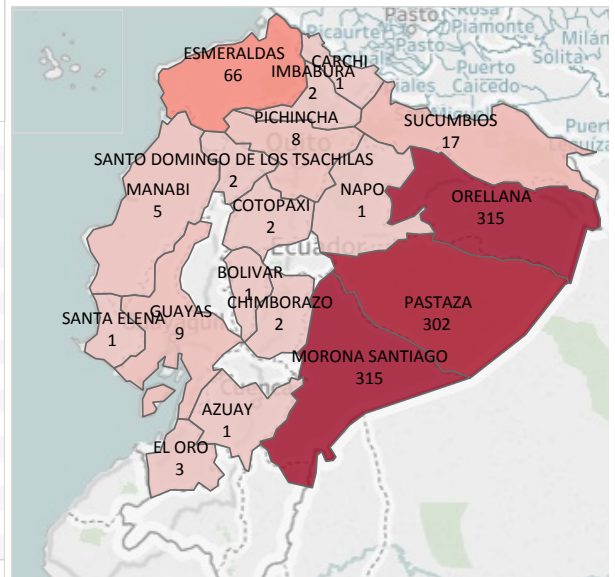


Fecha de reporte: 18 / 09 / 2018, 14h30

Total de casos confirmados de Malaria SE 37 /2018

Provincia de Domicilio	B500-B509 Malaria complicada por Plasmodium falciparum	B50 Malaria no complicada por Plasmodium falciparum	B519 Malaria no complicada por Plasmodium vivax	Total
MORONA SANTIAGO	1	9	305	315
ORELLANA		2	313	315
PASTAZA		14	288	302
ESMERALDAS	1	64	1	66
SUCUMBIOS			17	17
GUAYAS		2	7	9
PICHINCHA			8	8
MANABI			5	5
EL ORO		1	2	3
CHIMBORAZO	1		1	2
COTOPAXI		1	1	2
IMBABURA			2	2
SANTO DOMINGO DE LOS TSAC...		1	1	2
AZUAY			1	1
BOLIVAR			1	1
CARCHI			1	1
NAPO			1	1
SANTA ELENA			1	1
Total	3	94	956	1.053

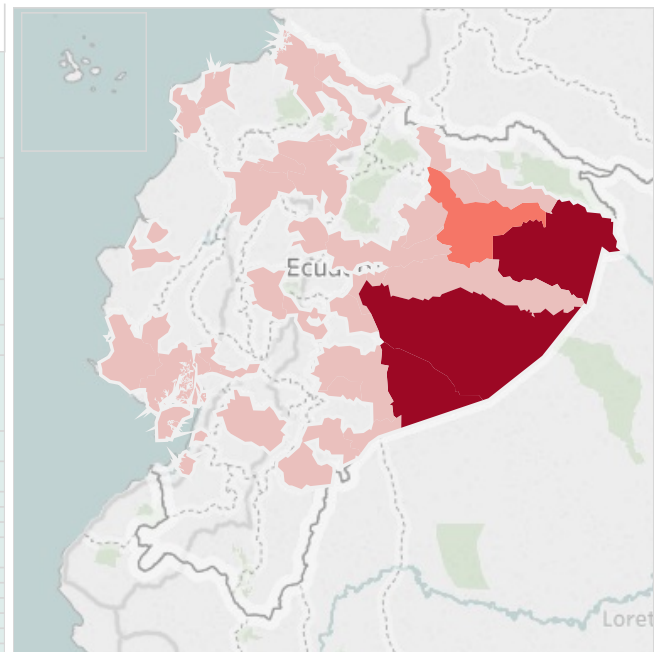
Casos confirmados de Malaria por Provincia. Ecuador SE 37/2018



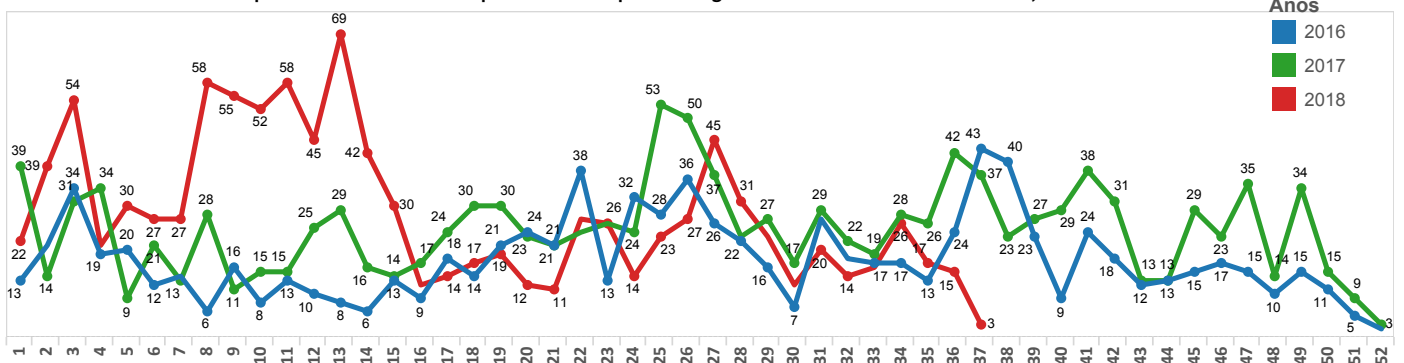
Total de casos confirmados de Malaria por provincia y cantón SE 37/2018

Provincia de Domicilio	Cantón Domicilio	SE 01-36	SE 37	Total
MORONA SANTIAGO	TAISHA	256		256
	TIWINTZA	42		42
	MORONA	10		10
	GUALAQUIZA	2		2
	PALORA	2		2
ORELLANA	SUCUA	2		2
	LIMON INDANZA	1		1
	AGUARICO	231	2	233
	ORELLANA	76		76
PASTAZA	LA JOYA DE LOS SACHAS	5		5
	LORETO	5		5
	PASTAZA	287		287
ESMERALDAS	ARAJUNO	9		9
	MERA	5		5
	SANTA CLARA	1		1
SUCUMBIOS	SAN LORENZO	52	1	53
	ESMERALDAS	9		9
GUAYAS	MUISNE	4		4
	SHUSHUFINDI	16		16
	CASCALES	1		1
	GUAYAQUIL	5		5
PICHINCHA	DURAN	1		1
	EL TRIUNFO	1		1
	PEDRO CARBO	1		1
MANABI	SAN JACINTO DE YAGUA...	1		1
	QUITO	7		7
EL ORO	SAN MIGUEL DE LOS BA...	1		1
	PORTOVIEJO	4		4
CHIMBORAZO	TOSAGUA	1		1
	MACHALA	3		3
COTOPAXI	RIOBAMBA	2		2
	LATACUNGA	2		2
IMBABURA	IBARRA	1		1
	OTAVALO	1		1
SANTO DOMINGO DE L...	SANTO DOMINGO	2		2
	CUENCA	1		1
BOLIVAR	GUARANDA	1		1
	TULCAN	1		1
NAPO	TENA	1		1
	SANTA ELENA	1		1
Total		1.050	3	1.053

Casos confirmados de Malaria por Cantón Ecuador SE 37/2018



Comportamiento de Malaria por Semanas Epidemiológicas 01 hasta 52 años 2016-2017; SE 01-37/2018



**SUBSECRETARÍA NACIONAL DE VIGILANCIA DE LA SALUD PÚBLICA
DIRECCIÓN NACIONAL DE VIGILANCIA EPIDEMIOLÓGICA
ENFERMEDADES TRANSMITIDAS POR VECTORES
INFORME MALARIA**

CASOS DE MALARIA NO COMPLICADA POR *P. vivax* SE 37/2018

Provincia de Domicilio	Cantón Domicilio	Parroq Domicilio	B519 Malaria no complicada por Plas..
SUCUMBIOS	SHUSHUFINDI	SHUSHUFINDI	5
		SAN ROQUE (CAB. EN SAN VICENTE)	6
SANTO DOMINGO DE LOS TSACHILAS	CASCALES	PANACOCCHA	1
		EL DORADO DE CASCALES	1
SANTA ELENA	SANTO DOMINGO	BOMBOL	1
		SANTA ELENA (CAB. CANT)	1
PICHINCHA	QUITO	SAN MIGUEL DE LOS BANCOS	1
		QUITUMBE	1
		MARISCAL SUCRE	1
		GUAMAN	1
		CONOCOTO	1
		CALDERON (CARAPUNGO)	1
		AMAGUANA	2
		SANTA CLARA	1
		SANTA CLARA	1
		SIMON BOLIVAR (CAB. EN MUSHULLACTA)	1
PASTAZA	PASTAZA	SARAYACU	2
		RIO TIGRE	42
		PUYO	9
		MONTALVO (ANDOAS)	221
		NEREY	4
PASTAZA	MERA	MADRE TIERRA	1
		CURARAY	6
		ARAJUNO	1
ORELLANA	ORELLANA	ARAJUNO	1
		TARACOA (NUEVA ESPERANZA; YUCA)	1
		PUERTO FRANCISCO DE ORELLANA (EL COCA)	1
		INES ARANGO (CAB. EN WESTERN)	3
		EL EDEN	3
		ALEJANDRO LABAKA	61
		SAN JOSE DE DAHUANO	1
		SAN SEBASTIAN DEL COCA	4
		POMPEYA	10
		YASUNI	103
ORELLANA	AGUARICO	TIPUTINI	102
		SANTA MARIA DE HUIRIRIMA	9
		NUEVO ROCAFUERTE	1
		CONONACO	1
		CAPTAN AUGUSTO RIVADENEYRA	6
NAPO	TENA	TENA	1
		SANTIAGO	5
MORONA SANTIAGO	TIWINTZA	SAN JOSE DE MORONA	37
		TUUTINENTZA	51
		TAISHA	10
		PUMPUJNTSA	12
		MACUJMA	1
		HUASAGA (CAB EN WAMPUK)	172
		SUCUA	2
		PALORA	2
		MORONA	8
		MORONA	2
LIMON INDANZA	1		
MORONA SANTIAGO	GUALAQUIZA	SAN ANTONIO (CAB EN SAN ANTONIO CENTRO)	1
		NUEVA TARQUI	1
MANABI	TOSAGUA	BOMBOIZA	1
		TOSAGUA	1
		SAN PABLO	1
IMBABURA	PORTOVIEJO	PORTOVIEJO	2
		18 DE OCTUBRE	1
IMBABURA	OTAVALO	SAN RAFAEL	1
		LA DOLOROSA DEL PRIORATO	1
GUAYAS	IBARRA	SAN JACINTO DE YAGUACHI	1
		PEDRO CARBO	1
GUAYAS	GUAYAQUIL	PEDRO CARBO	1
		TARQUI	4
ESMERALDAS	DURAN	ESMERALDAS	1
		ELOY ALFARO (DURÁN)	1
EL ORO	ESMERALDAS	BARTOLOME RUIZ (CESAR FRANCO CARRIÓN)	2
		MACHALA	2
COTOPAXI	LATACUNGA	LA MATRIZ	1
		LA MATRIZ	1
CHIMBORAZO	RIOBAMBA	RIOBAMBA	1
		RIOBAMBA	1
CARCHI	TULCAN	TULCAN (CAB. CANT)	1
		TULCAN	1
BOLIVAR	GUARANDA	GUARANDA	1
		GUARANDA	1
AZUAY	CUENCA	SALINAS	1
		YANUNCAY	1
Total			956

Fuente: Subsistema SIVE-ALERTA , Dirección Nacional de Vigilancia Epidemiológica

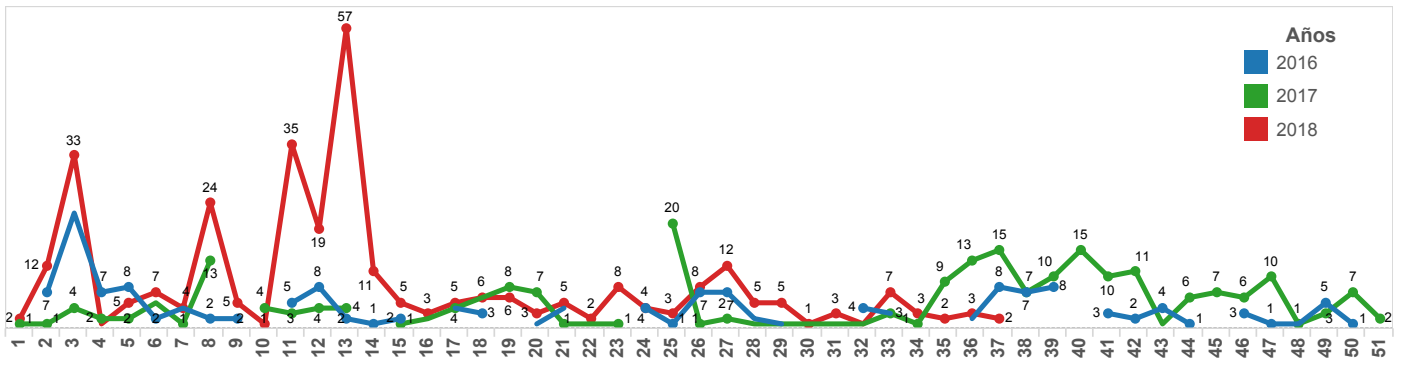
CASOS DE MALARIA NO COMPLICADA POR *P. falciparum* SE 37/2018

Provincia de Domicilio	Cantón Domicilio	Parroq Domicilio	B500-B509 Malaria complicada por Plasmodium falciparum	B50 Malaria no complicada por Plasmodium falciparum	
ESMERALDAS	ESMERALDAS	5 DE AGOSTO		1	
		ESMERALDAS		1	
		SIMÓN PLATA TORRES		2	
		TACHINA		4	
	MUISNE	SAN JOSE DE CHAMANGA	SAN JOSE DE CHAMANGA		4
			ALTO TAMBO (CAB EN GUADUAL)		4
	SAN LORENZO	CALDERON	CALDERON		1
			MATAJE (CAB. EN SANTANDER)		15
			SAN LORENZO	1	27
			SANTA RITA		4
TULULBI (CAB. EN RICAURTE)				1	
PASTAZA	ARAJUNO	ARAJUNO		2	
		MONTALVO (ANDOAS)		2	
		PUYO		1	
		RIO CORRIENTES		7	
		RIO TIGRE		1	
MORONA SANTIAGO	TAISHA	TARQUI		1	
		HUASAGA (CAB EN WAMPUK)		7	
		TUUTINENTZA	1	2	
GUAYAS	EL TRIUNFO	EL TRIUNFO		1	
		GUAYAQUIL		1	
ORELLANA	AGUARICO	NUEVO ROCAFUERTE		2	
CHIMBORAZO	RIOBAMBA	SAN LUIS	1		
COTOPAXI	LATACUNGA	TANICUCHI		1	
EL ORO	MACHALA	LA PROVIDENCIA		1	
SANTO DOMINGO DE LOS TSACHILAS	SANTO DOMINGO	SANTO DOMINGO DE LOS COLORADOS		1	
Total			3	94	

Fuente: Subsistema SIVE-ALERTA , Dirección Nacional de Vigilancia Epidemiológica

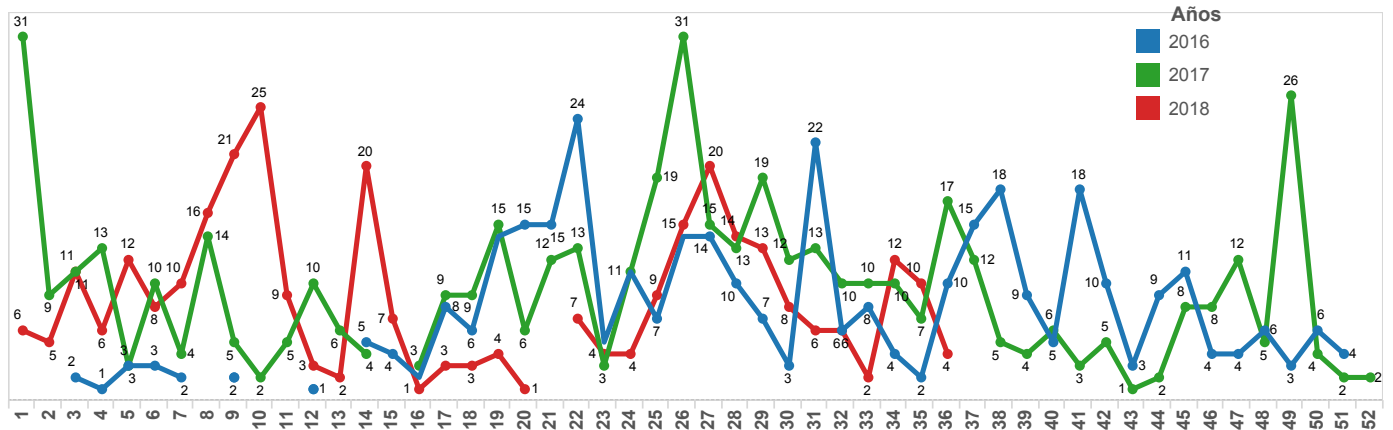
SUBSECRETARÍA NACIONAL DE VIGILANCIA DE LA SALUD PÚBLICA
DIRECCIÓN NACIONAL DE VIGILANCIA EPIDEMIOLÓGICA
TENDENCIAS MALARIA

Comportamiento de Malaria provincia de ORELLANA por Semanas Epidemiológicas 01 hasta 52 de los años 2016-2017; SE 01-37 año 2018



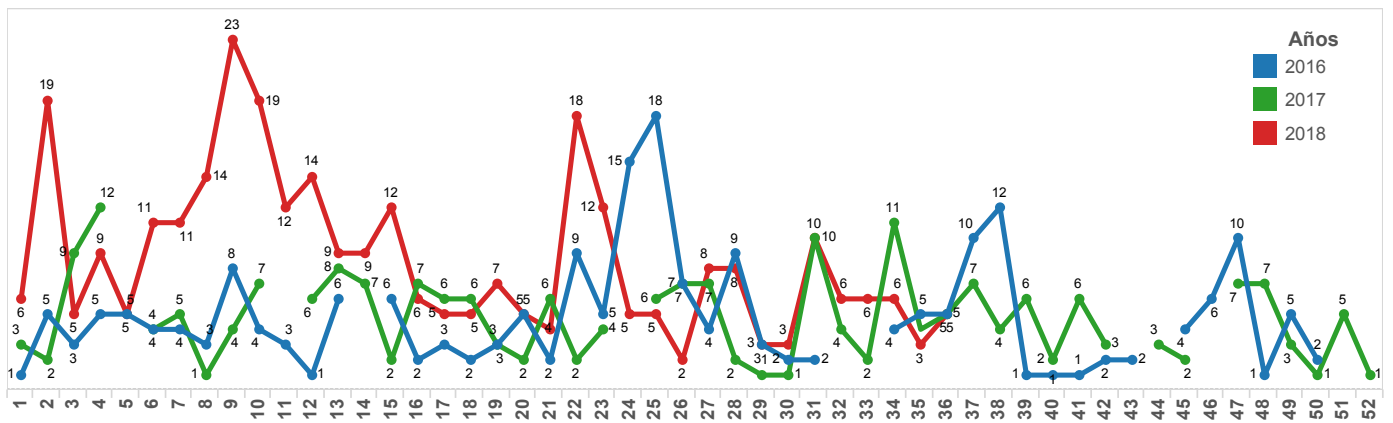
Fuente: Subsistema SIVE-ALERTA, Dirección Nacional de Vigilancia Epidemiológica

Comportamiento de Malaria provincia de MORONA SANTIAGO por Semanas Epidemiológicas 01 hasta 52 de los años 2016-2017; SE 01-37 año 2018



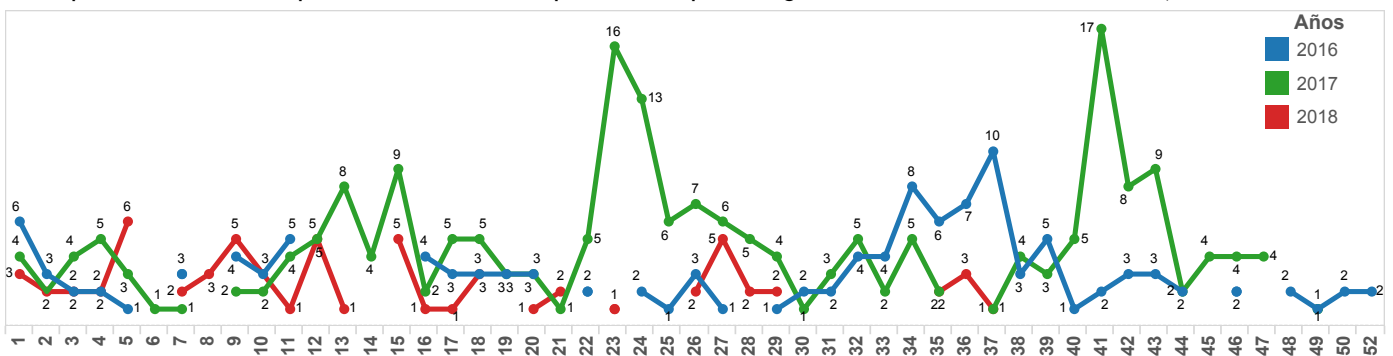
Fuente: Subsistema SIVE-ALERTA, Dirección Nacional de Vigilancia Epidemiológica

Comportamiento de Malaria provincia de PASTAZA por Semanas Epidemiológicas 01 hasta 52 de los años 2016-2017; SE 01-37 año 2018



Fuente: Subsistema SIVE-ALERTA, Dirección Nacional de Vigilancia Epidemiológica

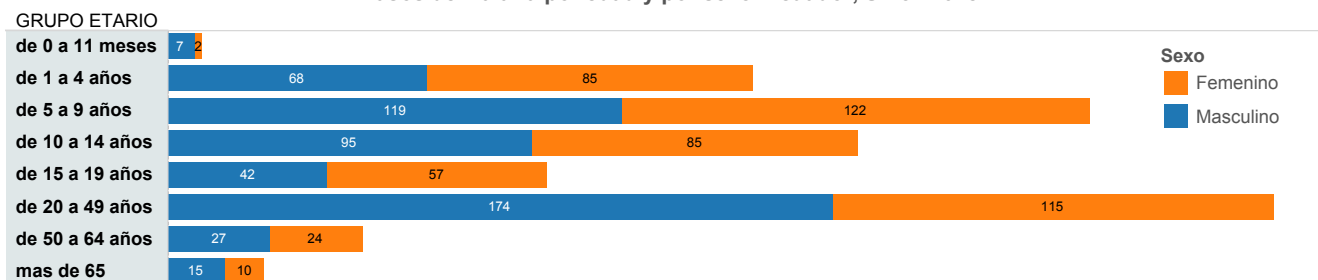
Comportamiento de Malaria provincia de ESMERALDAS por Semanas Epidemiológicas 01 hasta 52 de los años 2016-2017; SE 01-37 año 2018



Fuente: Subsistema SIVE-ALERTA, Dirección Nacional de Vigilancia Epidemiológica

SUBSECRETARÍA NACIONAL DE VIGILANCIA DE LA SALUD PÚBLICA
DIRECCIÓN NACIONAL DE VIGILANCIA EPIDEMIOLÓGICA
ENFERMEDADES TRANSMITIDAS POR VECTORES
INFORME MALARIA
 Semana Epidemiológica (SE) 37/ 2018. Ecuador

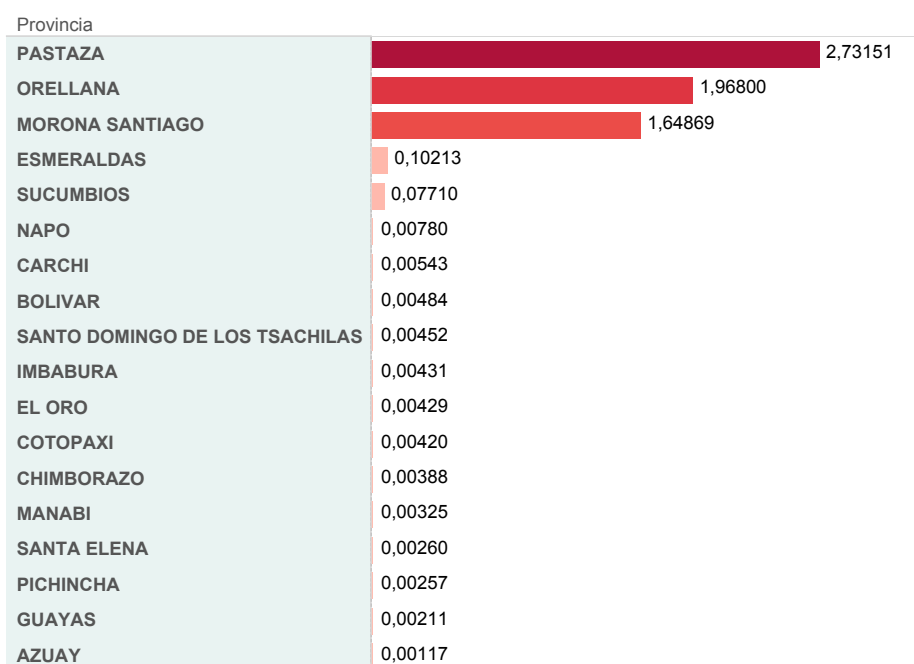
Casos de Malaria por edad y por sexo. Ecuador, SE 37/2018



Fuente: Subsistema SIVE-ALERTA , Dirección Nacional de Vigilancia Epidemiológica

Tasa de incidencia de malaria por 1.000 habitantes a nivel nacional, por cantones. Ecuador SE 37/2018

Tasa de incidencia de malaria por 1.000 habitantes a nivel nacional, por provincias Ecuador SE 37 /2018



Fuente: Subsistema SIVE-ALERTA , Dirección Nacional de Vigilancia Epidemiológica

Cantón	Tasa de incidencia
AGUARICO	3,213,7365
TAISHA	290,7034
PASTAZA	235,0965
SAN LORENZO	124,4624
ARAJUNO	94,0247
ORELLANA	53,1740
TIWINTZA	39,6340
MUISNE	10,9940
SHUSHUFINDI	8,6566
MORONA	8,6022
SAN JACINTO DE YAGUACHI	6,6355
LIMON INDANZA	5,1806
MERA	4,2774
ESMERALDAS	3,6423
SUCUA	3,3538
SANTA CLARA	3,1949
GUALAQUIZA	2,4822
LA JOYA DE LOS SACHAS	2,2810
CASCALES	1,6092
GUAYAQUIL	1,1472
LORETO	1,0366
TENA	0,8308
SAN MIGUEL DE LOS BANCOS	0,7741
PEDRO CARBO	0,3366
PORTOVIEJO	0,3160
MACHALA	0,2968
EL TRIUNFO	0,2816
RIOBAMBA	0,2398
GUARANDA	0,2350
SANTA ELENA	0,2216
LATACUNGA	0,2199
SANTO DOMINGO	0,1581
IBARRA	0,1491
OTAVALO	0,1470
QUITO	0,1405
DURAN	0,1298
CUENCA	0,0537

Casos de malaria en embarazadas Ecuador SE 37/2018

Provincia de Domicilio	Cantón Domicilio	Parroquia Domicilio	Semanas Gestación	B50 Malaria no complicada por Plasmodium Falciparum	B519 Malaria no complicada por Plasmodium Vivax	Total
EL ORO	MACHALA	MACHALA	7		1	1
	ESMERALDAS	TACHINA	5	1		1
ESMERALDAS	SAN LORENZO	SAN LORENZO	10	1		1
		TULULBI (CAB. EN RICAURTE)	36	1		1
		HUASAGA (CAB EN WAMPUK)	12	1		1
MORONA SANTIAGO	TAISHA	PUMPUENTSA	18		1	1
		TUUTINENTZA	17	1		2
		TUUTINENTZA	33	1		1
ORELLANA	AGUARICO	SANTA MARIA DE HUIRIRIMA	21		1	1
		SANTA MARIA DE HUIRIRIMA	24		1	1
		TIPUTINI	16		1	1
		TIPUTINI	28		1	1
		YASUNI	35		1	1
PASTAZA	ARAJUNO	CURARAY	27		1	1
	PASTAZA	RIO TIGRE	39		1	1
Total				5	11	16