



MINISTERIO DE SALUD PÚBLICA

SUBSECRETARÍA DE VIGILANCIA DE LA SALUD PÚBLICA
DIRECCIÓN NACIONAL DE VIGILANCIA EPIDEMIOLÓGICA



ENFERMEDADES TRANSMITIDAS POR VECTORES

DENGUE. Ecuador, SE 48 / 2018

Actualizado: 04/12/2018 SE 48

Casos de Dengue por semana epidemiológica. Ecuador SE 48/ 2018.

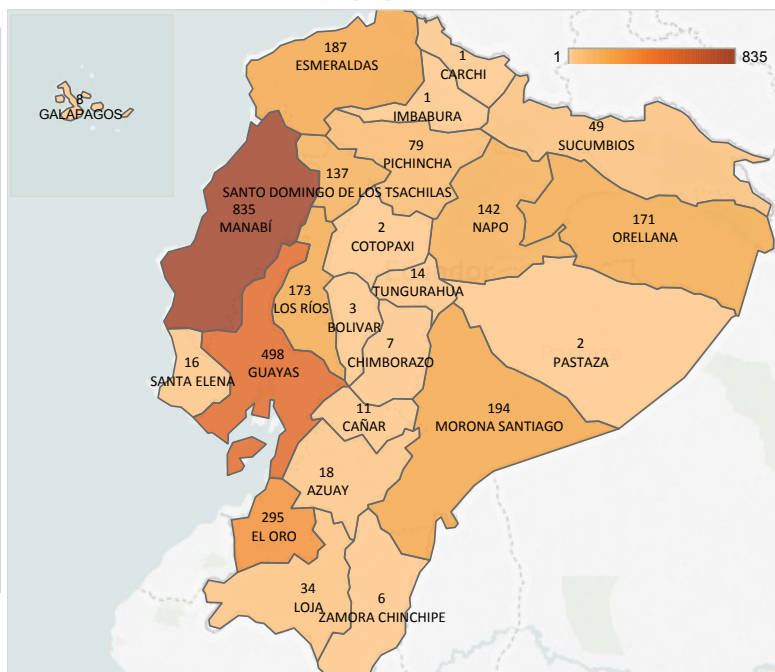
Provincia	SE 01-47	SE 48	Total
MANABÍ	832	3	835
GUAYAS	496	2	498
EL ORO	293	2	295
MORONA SANTIAGO	194		194
ESMERALDAS	186	1	187
LOS RÍOS	172	1	173
ORELLANA	165	6	171
NAPO	142		142
SANTO DOMINGO DE LOS TSACHILAS	136	1	137
PICHINCHA	79		79
SUCUMBIOS	49		49
LOJA	33	1	34
AZUAY	18		18
SANTA ELENA	16		16
TUNGURAHUA	14		14
CAÑAR	11		11
GALAPAGOS	8		8
CHIMBORAZO	7		7
ZAMORA CHINCHIPE	6		6
BOLIVAR	3		3
COTOPAXI	2		2
PASTAZA	2		2
CARCHI	1		1
IMBABURA	1		1
Total	2.866	17	2.883

Fuente: Subsistema de vigilancia SIVE_ALERTA

FALLECIDOS:

Hasta la SE 48 se ha reportado 1 fallecido por dengue grave

Total de casos de Dengue, por provincias. Ecuador SE 48/ 2018.



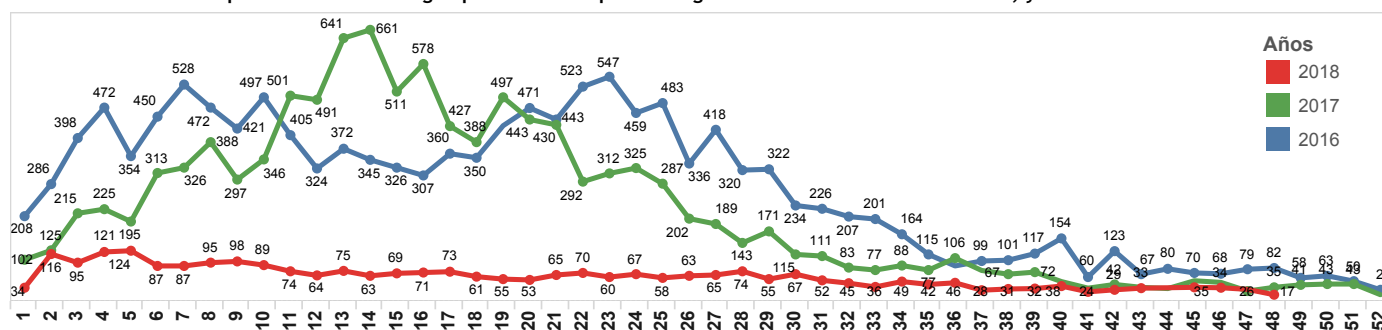
Fuente: Subsistema de vigilancia SIVE_ALERTA

Casos confirmados de Dengue sin signos de alarma (DSSA), Dengue con signos de alarma (DCSA) y Dengue grave (DG), por provincias. Ecuador SE 48/2018

Provincia (grupo)	A90X Dengue sin complicaciones	A91X Dengue con signos de alarma	A91X Dengue grave	A90X Dengue sin complicaciones	A91X Dengue con signos de alarma	A91X Dengue grave	Total	Total
MANABI	28,51%	0,45%		822	13		28,96%	835
GUAYAS	17,07%	0,17%	0,03%	492	5	1	17,27%	498
EL ORO	9,99%	0,24%		288	7		10,23%	295
MORONA SANTIAGO	5,48%	1,21%	0,03%	158	35	1	6,73%	194
ESMERALDAS	6,17%	0,28%	0,03%	178	8	1	6,49%	187
LOS RÍOS	6,00%			173			6,00%	173
ORELLANA	5,65%	0,24%	0,03%	163	7	1	5,93%	171
NAPO	4,89%	0,03%		141	1		4,93%	142
SANTO DOMINGO DE LOS TSACHILAS	4,41%	0,31%	0,03%	127	9	1	4,75%	137
PICHINCHA	2,64%	0,10%		76	3		2,74%	79
SUCUMBIOS	1,35%	0,35%		39	10		1,70%	49
LOJA	1,04%	0,14%		30	4		1,18%	34
AZUAY	0,62%			18			0,62%	18
SANTA ELENA	0,42%	0,14%		12	4		0,55%	16
TUNGURAHUA	0,49%			14			0,49%	14
CAÑAR	0,35%	0,03%		10	1		0,38%	11
GALAPAGOS	0,28%			8			0,28%	8
CHIMBORAZO	0,24%			7			0,24%	7
ZAMORA CHINCHIPE	0,21%			6			0,21%	6
BOLIVAR	0,10%			3			0,10%	3
COTOPAXI	0,03%	0,03%		1	1		0,07%	2
PASTAZA	0,07%			2			0,07%	2
CARCHI	0,03%			1			0,03%	1
IMBABURA	0,03%			1			0,03%	1
Total	96,08%	3,75%	0,17%	2.770	108	5	100,00%	2.883

Fuente: Subsistema de vigilancia SIVE_ALERTA

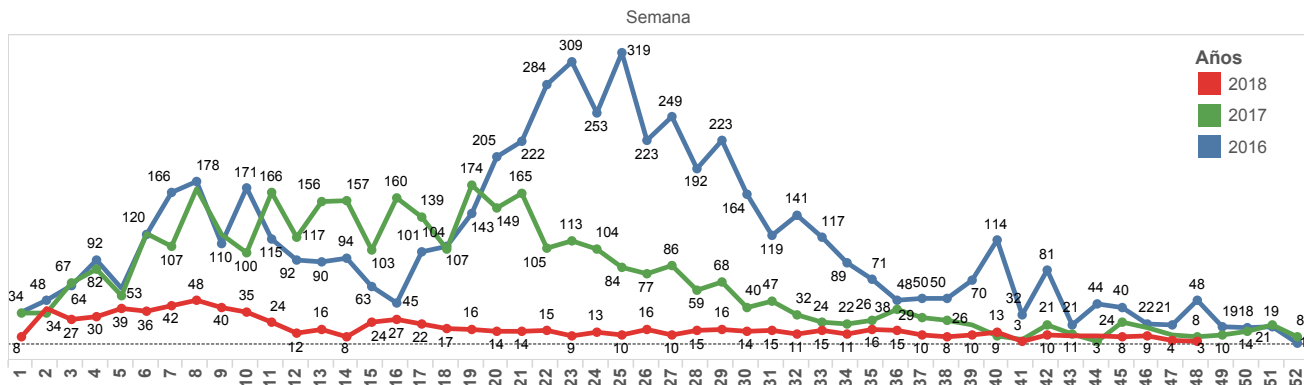
Comportamiento del Dengue por Semanas Epidemiológicas 01 hasta 52 años 2016-2017; y SE 01-48 año 2018



Fuente: Subsistema de vigilancia SIVE_ALERTA

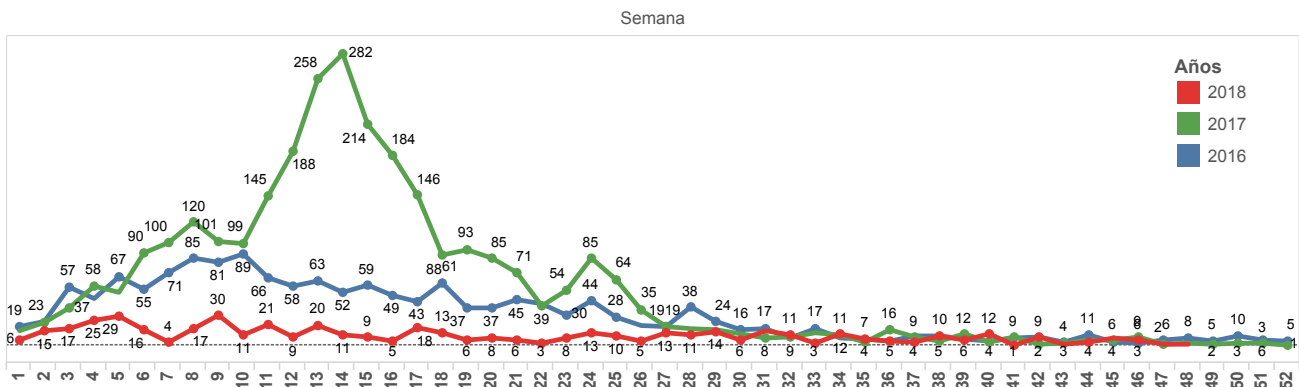
ENFERMEDADES TRANSMITIDAS POR VECTORES DENGUE. Ecuador, SE 48/ 2018

Comportamiento del Dengue por Semanas Epidemiológicas MANABÍ. Ecuador SE 01 a la 52 de los años 2016, 2017 y SE 48/ 2018



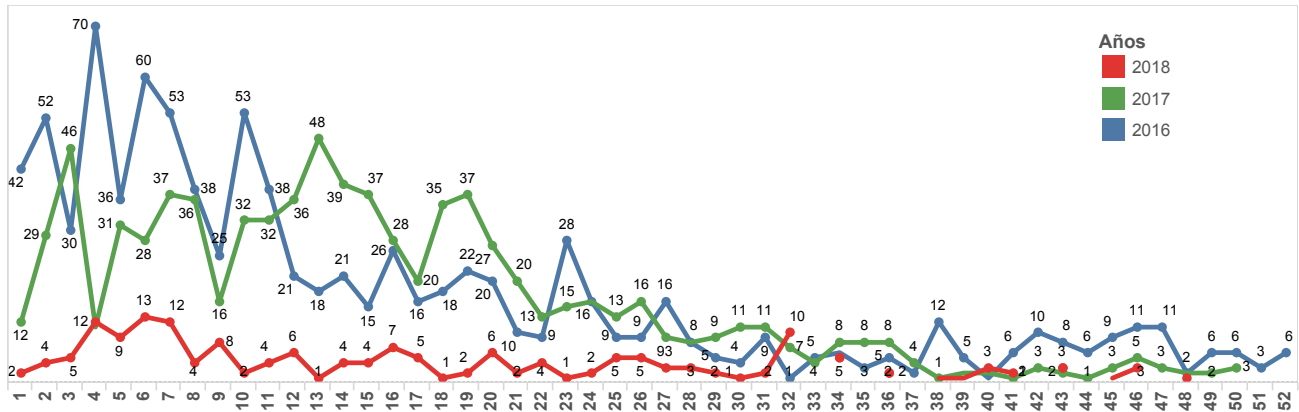
Fuente: Subsistema de vigilancia SIVE_ALERTA

Comportamiento del Dengue por Semanas Epidemiológicas GUAYAS. Ecuador SE 01 a la 52 de los años 2016, 2017 y SE 48/2018



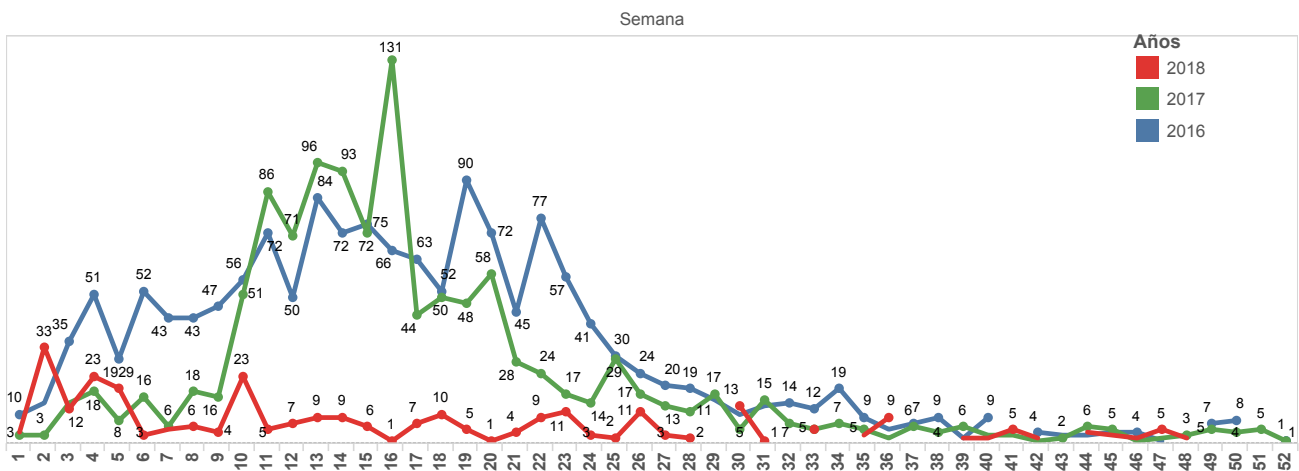
Fuente: Subsistema de vigilancia SIVE_ALERTA

Comportamiento del Dengue por Semanas Epidemiológicas LOS RIOS. Ecuador SE 01 a la 52 de los años 2016, 2017 y SE 48/2018



Fuente: Subsistema de vigilancia SIVE_ALERTA

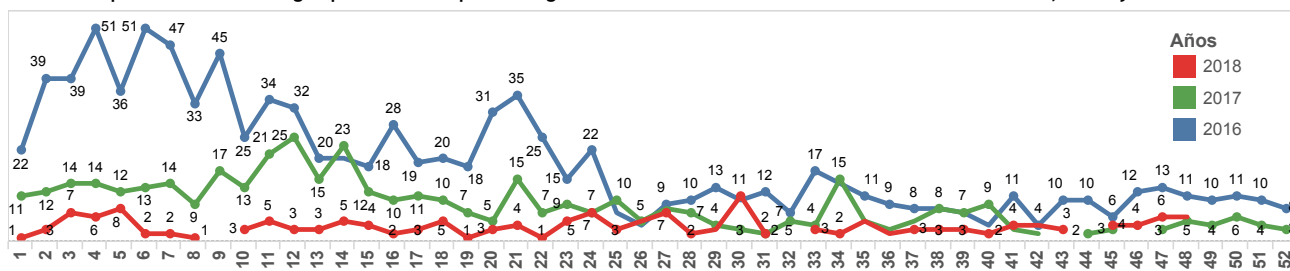
Comportamiento del Dengue por Semanas Epidemiológicas EL ORO. Ecuador SE 01 a la 52 de los años 2016, 2017 y SE 48/ 2018



Fuente: Subsistema de vigilancia SIVE_ALERTA

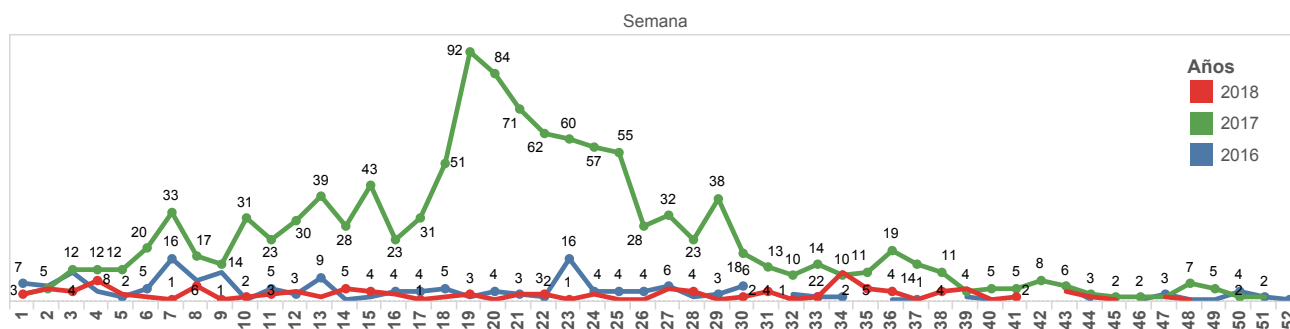
ENFERMEDADES TRANSMITIDAS POR VECTORES DENGUE. Ecuador, SE 48/ 2018

Comportamiento del Dengue por Semanas Epidemiológicas ORELLANA. Ecuador SE 01 a la 52 de los años 2016, 2017 y SE 48/2018



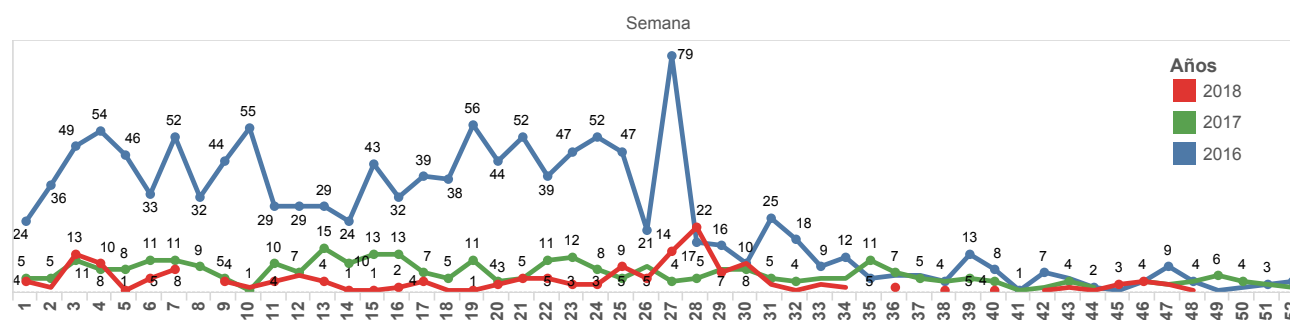
Fuente: Subsistema de vigilancia SIVE_ALERTA

Comportamiento del Dengue por Semanas Epidemiológicas SANTO DOMINGO DE LOS TSACHILAS. Ecuador SE 01 a la 52 de los años 2016, 2017 y SE 48/ 2018



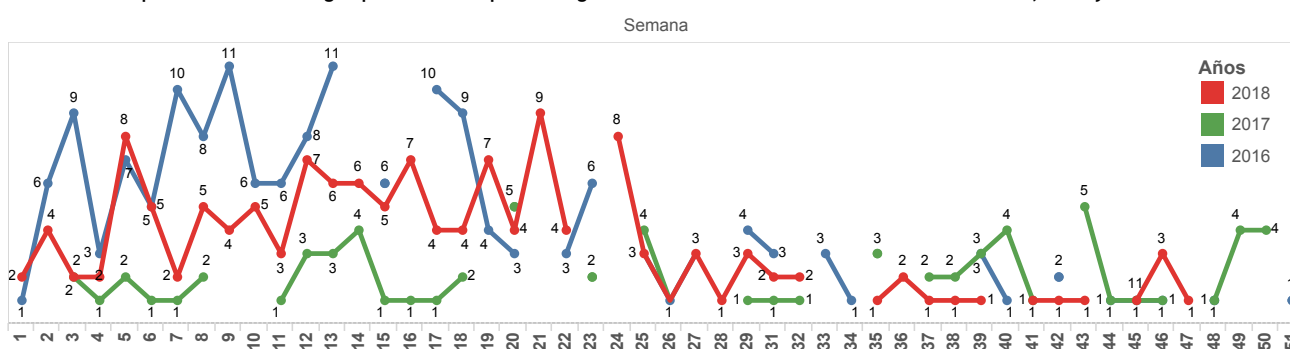
Fuente: Subsistema de vigilancia SIVE_ALERTA

Comportamiento del Dengue por Semanas Epidemiológicas ESMERALDAS. Ecuador SE 01 a la 52 de los años 2016, 2017 y SE 48/2018



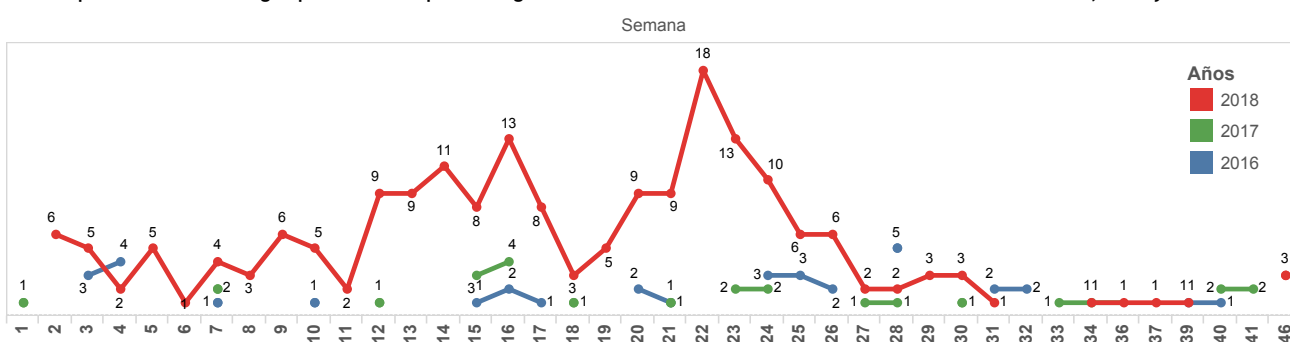
Fuente: Subsistema de vigilancia SIVE_ALERTA

Comportamiento del Dengue por Semanas Epidemiológicas NAPO. Ecuador SE 01 a la 52 de los años 2016, 2017 y SE 48/2018



Fuente: Subsistema de vigilancia SIVE_ALERTA

Comportamiento del Dengue por Semanas Epidemiológicas MORONA SANTIAGO. Ecuador SE 01 a la 52 de los años 2016, 2017 y SE 48/2018



Fuente: Subsistema de vigilancia SIVE_ALERTA

ENFERMEADEAS TRANSMITIDAS POR VECTORES

DENGUE. Ecuador, SE 48 / 2018

Casos de dengue por cantones. MANABÍ SE 48/2018

Provincia	Cantón	SE 01-47	SE 48	Total
MANABÍ	PORTOVIEJO	285	1	286
	MANTA	165	1	166
	JIPIJAPA	83		83
	PAJAN	63		63
	CHONE	56	1	57
	TOSAGUA	55		55
	SUCRE	30		30
	OLMEDO	21		21
	BOLIVAR	20		20
	FLAVIO ALFARO	10		10
	EL CARMEN	9		9
	SAN VICENTE	8		8
	PICHINCHA	7		7
	JARAMIJO	6		6
	MONTECRISTI	4		4
	JAMA	3		3
	24 DE MAYO	2		2
PEDERNALES	2		2	
SANTA ANA	2		2	
ROCAFUERTE	1		1	
Total		832	3	835

Fuente: Subsistema de vigilancia SIVE_ALERTA

Casos de dengue por cantones. EL ORO SE 48/2018

Provincia	Cantón	SE 01-47	SE 48	Total
EL ORO	MACHALA	150		150
	SANTA ROSA	49	2	51
	HUAQUILLAS	40		40
	EL GUABO	21		21
	ARENILLAS	16		16
	PORTOVELO	6		6
	ZARUMA	6		6
	PASAJE	5		5
	Total		293	2

Fuente: Subsistema de vigilancia SIVE_ALERTA

Casos de dengue por cantones. ESMERALDAS SE 48/2018

Provincia	Cantón	SE 01-47	SE 48	Total
ESMERALDAS	ESMERALDAS	103	1	104
	SAN LORENZO	27		27
	ATACAMES	26		26
	QUININDE	19		19
	MUISNE	6		6
	RIOVERDE	3		3
	ELOY ALFARO	2		2
Total		186	1	187

Fuente: Subsistema de vigilancia SIVE_ALERTA

Casos de dengue por cantones. MORONA SANTIAGO SE 48/2018

Provincia	Cantón	SE 01-47	Total
MORONA SANTIAGO	MORONA	153	153
	TAISHA	37	37
	SUCUA	3	3
	PALORA	1	1
	Total		194

Fuente: Subsistema de vigilancia SIVE_ALERTA

Casos de dengue por cantones. LOS RIOS SE 48/2018

Provincia	Cantón	SE 01-47	SE 48	Total
LOS RIOS	BABA	1		1
	BABAHOYO	79	1	80
	BUENA FE	18		18
	MOCACHE	3		3
	MONTALVO	14		14
	PALENQUE	2		2
	QUEVEDO	29		29
	QUINSALOMA	15		15
	URDANETA	1		1
	VALENCIA	4		4
	VENTANAS	3		3
	VINCES	3		3
Total		172	1	173

Fuente: Subsistema de vigilancia SIVE_ALERTA

Casos de dengue por cantones. GUAYAS SE 48/2018

Provincia	Cantón	SE 01-47	SE 48	Total	
GUAYAS	GUAYAQUIL	353		353	
	DURAN	32	1	33	
	DAULE	30		30	
	MILAGRO	23	1	24	
	EMPALME	11		11	
	GNRAL. ANTONIO ELIZALDE	10		10	
	NARANJAL	7		7	
	PLAYAS	7		7	
	SAN JACINTO DE YAGUACHI	7		7	
	SAMBORONDON	6		6	
	SIMON BOLIVAR	4		4	
	SALITRE	3		3	
	ALFREDO BAQUERIZO MOR..	1		1	
	BALAO	1		1	
	EL TRIUNFO	1		1	
	Total		496	2	498

Fuente: Subsistema de vigilancia SIVE_ALERTA

Casos de dengue por cantones. SANTO DOMINGO DE LOS TSACHILAS SE 48/ 2018

Provincia	Cantón	SE 01-47	SE 48	Total
SANTO DOMINGO DE LOS TSACHILAS	SANTO DOMINGO	109	1	110
	LA CONCORDIA	27		27
Total		136	1	137

Fuente: Subsistema de vigilancia SIVE_ALERTA

Casos de dengue por cantones. ORELLANA SE 48/ 2018

Provincia	Cantón	SE 01-47	SE 48	Total
ORELLANA	ORELLANA	137	6	143
	LA JOYA DE LOS SACHAS	24		24
	LORETO	4		4
Total		165	6	171

Fuente: Subsistema de vigilancia SIVE_ALERTA

ENFERMEDADES TRANSMITIDAS POR VECTORES
DENGUE. Ecuador, SE 48/ 2018

Tasa de incidencia por 100.000 habitantes a Nivel Nacional casos de DSSA - DG - DCSA confirmados, por provincia. Ecuador SE 48 del 2018

Provincia de Domicilio	Tasa de incidencia
NAPO	113,1
ORELLANA	110,0
MORONA SANTIAGO	105,6
MANABI	54,8
SANTO DOMINGO DE LOS TSACHILAS	31,5
ESMERALDAS	30,3
EL ORO	28,3
GALÁPAGOS	25,9
SUCUMBIOS	22,7
LOS RIOS	19,5
GUAYAS	11,8
LOJA	6,7
ZAMORA CHINCHIPE	5,3
SANTA ELENA	4,3
CAÑAR	4,1
PICHINCHA	2,6
TUNGURAHUA	2,4
AZUAY	2,1
PASTAZA	1,9
BOLIVAR	1,5
CHIMBORAZO	1,4
CARCHI	0,5
COTOPAXI	0,4
IMBABURA	0,2

Fuente: Subsistema de vigilancia SIVE_ALERTA

Tasa de incidencia por 100.000 habitantes a Nivel Nacional casos de DSSA - DG - DCSA confirmados, por cantones. Ecuador SE 48 del 2018

Cantón	Tasa de incidencia
MORONA	286,1
OLMEDO	204,6
TOSAGUA	181,3
TENA	175,3
PAJAN	166,9
ORELLANA	162,3
TAISHA	151,8
JIPIJAPA	110,9
CARLOS JULIO AROSEMENA TOLA	103,6
PORTOVIEJO	91,2
PUERTO QUITO	75,6
GNNAL. ANTONIO ELIZALDE	73,9
HUAQUILLAS	68,5
QUEVEDO	68,4
MANTA	64,8
SANTA ROSA	61,7
QUININDE	60,8
LA JOYA DE LOS SACHAS	57,4
CATAMAYO	54,2
QUINSALOMA	53,7
LA CONCORDIA	53,6
MACHALA	50,6
MONTALVO	50,4
ATACAMES	50,3
ARENILLAS	48,8
ESMERALDAS	48,5
SUCRE	46,8
BABAHOYO	46,1
SHUSHUFINDI	44,7
BOLIVAR	43,9
PORTOVELO	43,2
CHONE	40,6
FLAVIO ALFARO	34,9
EL GUABO	31,6
SANTA CRUZ	31,6
CAMILO PONCE ENRIQUEZ	31,3
PEDRO VICENTE MALDONADO	29,6
QUIJOS	25,3
SANTO DOMINGO	23,7
JARAMIJO	23,4
ZARUMA	23,1
BUENA FE	23,1
PICHINCHA	20,6
CUYABENO	19,5
GONZALO PIZARRO	19,2
MUISNE	19,1
SAN LORENZO	17,9
DAULE	16,8
LAGO AGRIO	16,8
LORETO	15,5
VENTANAS	14,4
MACARA	14,4
LA TRONCAL	14,4
SUCUA	13,9
GUAYAQUIL	13,9
EMPALME	13,9
PALORA	12,2
PLAYAS	12,2
SIMON BOLIVAR	12,2
MILAGRO	12,4
BAÑOS DE AGUA SANTA	11,7
JAMA	11,3
DURAN	11,3
SAN CRISTOBAL	10,5
PALANDA	10,2
RIOVERDE	9,9
ZAMORA	9,9
SAN JACINTO DE YAGUACHI	9,9
ARCHIDONA	9,9
EL PANGUI	9,9
EL CARMEN	9,9
PALENQUE	9,9
NARANJAL	9,9
MOCACHE	9,9
CHILLANES	9,9
24 DE MAYO	9,9
SAMBORONDON	9,9
CELICA	9,9
PASAJE	9,9
VINCES	9,9
SANTA ELENA	9,9
SANTA ANA	9,9
SALITRE	9,9
ELOY ALFARO	9,9
SIGCHOS	9,9
URDANETA	9,9
MONTECRISTI	9,9
YANTZAZA	9,9
BALAO	9,9
LOJA	9,9
SALINAS	9,9
ALFREDO BAQUERIZO MORENO	9,9
PEDERNALES	9,9
SAN VICENTE	9,9
AMBATO	9,9
ROCAFUERTE	9,9
LA LIBERTAD	9,9
PASTAZA	9,9
RIOBAMBA	9,9
BABA	9,9
QUITO	9,9
VALENCIA	9,9
MEJIA	9,9
LA MANA	9,9
GUAMOTE	9,9
CAÑAR	9,9
CUENCA	9,9
EL TRIUNFO	9,9
TULCAN	9,9
GUARANDA	9,9
RUMINAHUI	9,9
IBARRA	9,9

Fuente: Subsistema de vigilancia SIVE_ALERTA

ENFERMEDADES TRANSMITIDAS POR VECTORES DENGUE. Ecuador, SE 48/ 2018

Población afectada por grupo etario, DSSA

Grupo de edad	% de total		Casos		% de total Total	Casos Total
	SE 01-47	SE 48	SE 01-47	SE 48		
de 0 a 11 meses	3,67%	0,00%	101	0	3,65%	101
de 1 a 4 años	7,95%	0,00%	219	0	7,91%	219
de 5 a 9 años	9,95%	29,41%	274	5	10,07%	279
de 10 a 14 años	9,70%	11,76%	267	2	9,71%	269
de 15 a 19 años	10,13%	5,88%	279	1	10,11%	280
de 20 a 49 años	46,35%	47,06%	1.276	8	46,35%	1.284
de 50 a 64 años	8,17%	5,88%	225	1	8,16%	226
más 65 años	4,07%	0,00%	112	0	4,04%	112
Total	100,00%	100,00%	2.753	17	100,00%	2.770

Fuente: Subsistema de vigilancia SIVE_ALERTA

Población afectada por grupo etario DCSA

GRUPO ETARIO	% de total		Casos	
	SE 01-48	SE 01-48	Total	Total
de 0 a 11 meses	1,85%	2	1,85%	2
de 1 a 4 años	9,26%	10	9,26%	10
de 5 a 9 años	11,11%	12	11,11%	12
de 10 a 14 años	10,19%	11	10,19%	11
de 15 a 19 años	9,26%	10	9,26%	10
de 20 a 49 años	48,15%	52	48,15%	52
de 50 a 64 años	7,41%	8	7,41%	8
mas de 65	2,78%	3	2,78%	3
Total general	100,00%	108	100,00%	108

Fuente: Subsistema de vigilancia SIVE_ALERTA

Población afectada por grupo etario DG

GRUPO ETARIO	% de total		Casos	
	SE 01-48	SE 01-48	Total	Total
de 10 a 14 años	20,00%	1	20,00%	1
de 15 a 19 años	40,00%	2	40,00%	2
de 20 a 49 años	40,00%	2	40,00%	2
Total	100,00%	5	100,00%	5

Fuente: Subsistema de vigilancia SIVE_ALERTA

Reporte de casos de Dengue con signos de alarma y Dengue grave por parte de la RPIS y Red Complementaria, hasta la SE 48/ 2018

Zona	% de Total			Casos			% de Total Total	Casos Total
	PRIVADO	RPIS (IESS)	RPIS (MSP)	PRIVADO	RPIS (IESS)	RPIS (MSP)		
ZONA 6		6,67%	36,08%		1	35	31,86%	36
ZONA 4		60,00%	15,46%		9	15	21,24%	24
ZONA 1			20,62%			20	17,70%	20
ZONA 7		13,33%	9,28%		2	9	9,73%	11
ZONA 2			9,28%			9	7,96%	9
ZONA 5		6,67%	5,15%		1	5	5,31%	6
ZONA 8		6,67%	3,09%		1	3	3,54%	4
ZONA 9	100,00%	6,67%		1	1		1,77%	2
ZONA 3			1,03%			1	0,88%	1
Total	100,00%	100,00%	100,00%	1	15	97	100,00%	113

Fuente: Subsistema de vigilancia SIVE_ALERTA

NOTA: El número de casos presentados en esta gaceta puede variar debido al proceso de actualización semanal.



MINISTERIO DE SALUD PÚBLICA

SUBSECRETARÍA DE VIGILANCIA DE LA SALUD PÚBLICA
DIRECCIÓN NACIONAL DE VIGILANCIA EPIDEMIOLÓGICA



ENFERMEDADES TRANSMITIDAS POR VECTORES INFORME MALARIA

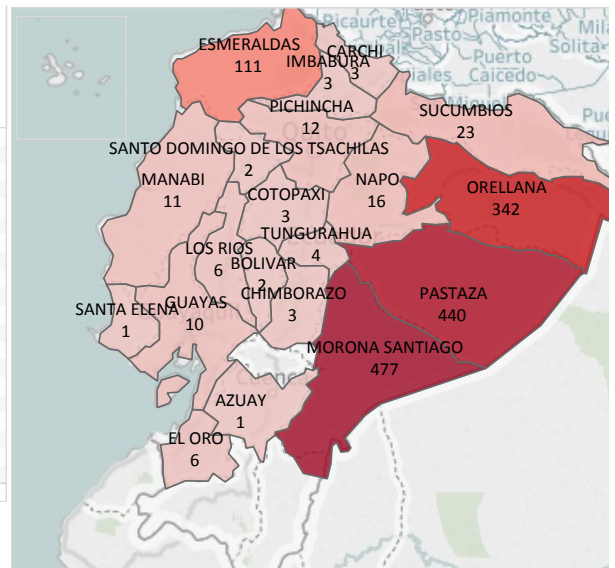
Semana Epidemiológica (SE) 48/ 2018. Ecuador

Fecha de reporte: 04 / 12 / 2018, 14h30

Total de casos confirmados de Malaria SE 48 /2018

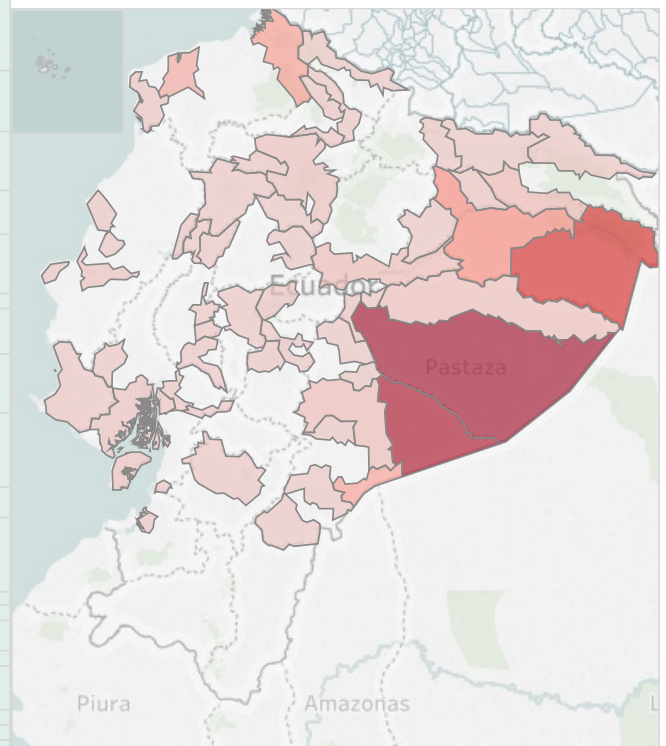
Provincia de Domicilio	B500-B509 Malaria complicada por Plasmodium falciparum	B519 Malaria no complicada por Plasmodium vivax	B500 Malaria no complicada por Plasmodium falciparum	Total
MORONA SANTIAGO	1	466	10	477
PASTAZA	2	411	27	440
ORELLANA		339	3	342
ESMERALDAS	4	3	104	111
SUCUMBIOS		23		23
NAPO	1	15		16
PICHINCHA		11	1	12
MANABI		11		11
GUAYAS		7	3	10
EL ORO		5	1	6
LOS RIOS		6		6
TUNGURAHUA		4		4
CARCHI		2	1	3
CHIMBORAZO	2	1		3
COTOPAXI		2	1	3
IMBABURA		3		3
BOLIVAR		2		2
SANTO DOMINGO DE LOS TSAC..		1	1	2
AZUAY		1		1
SANTA ELENA		1		1
Total	10	1.314	152	1.476

Casos confirmados de Malaria por Provincia. Ecuador SE 48/2018



Fuente: SIVE-Alerta

Casos confirmados de Malaria por Cantón Ecuador SE 48/2018

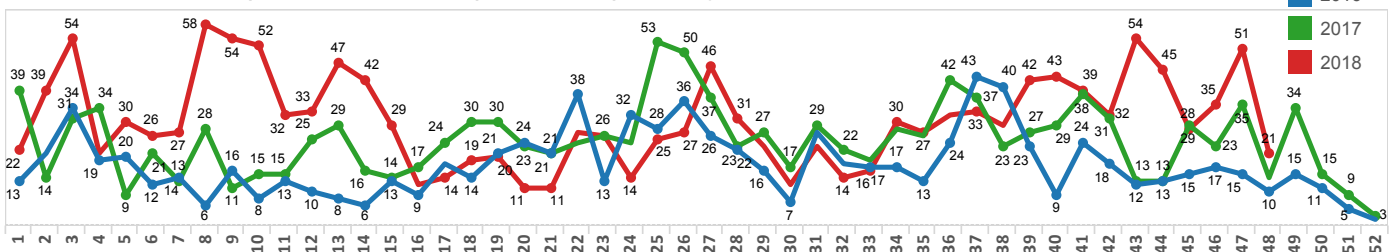


Fuente: SIVE-Alerta

Total de casos confirmados de Malaria por provincia y cantón SE 48/2018

Provincia de Domicilio	Cantón Domicilio	SE 01-47	SE 48	Total
MORONA SANTIAGO	TAISHA	385	12	397
	TIWINTZA	57		57
	MORONA	14		14
	SUCUA	3		3
	GUALAQUIZA	2		2
	PALORA	2		2
PASTAZA	HUAMBOYA	1		1
	LIMON INDANZA	1		1
	PASTAZA	421	2	423
	ARAJUNO	10		10
	MERA	6		6
	SANTA CLARA	1		1
ORELLANA	AGUARICO	243	2	245
	ORELLANA	89		89
	LA JOYA DE LOS SACHAS	7		7
	LORETO	1		1
ESMERALDAS	SAN LORENZO	61	1	62
	ESMERALDAS	40	4	44
SUCUMBIOS	MUISNE	5		5
	SHUSHUFINDI	20		20
	CASCALES	1		1
NAPO	LAGO AGRIO	1		1
	PUTUMAYO	1		1
	TENA	16		16
PICHINCHA	QUITO	10		10
	MEJIA	1		1
MANABI	SAN MIGUEL DE LOS BA..	1		1
	PORTOVIEJO	7		7
	MANTA	2		2
	SAN VICENTE	1		1
GUAYAS	TOSAGUA	1		1
	GUAYAQUIL	6		6
	DURAN	1		1
	EL TRIUNFO	1		1
EL ORO	PEDRO CARBO	1		1
	SAN JACINTO DE YAGUA..	1		1
	MACHALA	4		4
	PIPAS	2		2
LOS RIOS	VENTANAS	2		2
	BABAHOYO	1		1
	BUENA FE	1		1
TUNGURAHUA	URDANETA	1		1
	VALENCIA	1		1
	AMBATO	4		4
CARCHI	TULCAN	3		3
	RIOBAMBA	2		2
CHIMBORAZO	COLTA	2		2
	LATACUNGA	3		3
IMBABURA	IBARRA	1		1
	OTAVALO	1		1
	SAN MIGUEL DE URQU..	1		1
BOLIVAR	GUARANDA	2		2
	SANTO DOMINGO	2		2
AZUAY	CUENCA	1		1
	SANTA ELENA	1		1
Total		1.455	21	1.476

Comportamiento de Malaria por Semanas Epidemiológicas 01 hasta 52 años 2016-2017; SE 01- 48/2018



CASOS DE MALARIA NO COMPLICADA POR *P. vivax* SE 48/2018

Provincia de Domicilio	Cantón Domicilio	Parroq Domicilio	B519 Malaria no complicada por Plasmodium vivax	
MORONA SANTIAGO	TAISHA	HUASAGA (CAB EN WAMPUIK)	251	
		TUUTINENTZA	103	
	TIWINTZA	PUMPUENTSA	16	
		TAISHA	14	
	MORONA	MACUMA	7	
		SAN JOSE DE MORONA	49	
	SUCUA	SANTIAGO	8	
		SEVILLA DON BOSCO	12	
	GUALAQUIZA	GENERAL PROAÑO	1	
		MACAS	1	
PALORA	SUCUA	3		
	BOMBOIZA	1		
HUAMBOYA	NUEVA TARQUI	1		
	PALORA (METZERA)	2		
LIMON INDANZA	CHIGUAZA	1		
	SAN ANTONIO (CAB EN SAN ANTONIO CENTRO)	1		
PASTAZA	PASTAZA	MONTAÑO (ANDOAS)	58	
		RIO TIGRE	95	
	ARAJUNO	PUYO	12	
		RIO CORRIENTES	11	
	MERA	TARQUI	2	
		SARAYACU	2	
	SANTA CLARA	SIMON BOLIVAR (CAB. EN MUSHULLACTA)	1	
		CURARAY	7	
	ORELLANA	AGUARICO	ARAJUNO	4
			SHELL	4
ORELLANA		MADRE TIERRA	1	
		SANTA CLARA	1	
LA JOYA DE LOS SACHAS		TIPUTINI	108	
		SANTA MARIA DE HUIRIRIMA	14	
LORETO		CAPITAN AUGUSTO RIVADENEYRA	14	
		YASUNI	12	
SUCUMBIOS		NUEVO ROCAFUERTE	11	
		CONONACO	11	
NAPO	ALEJANDRO LABAKA	98		
	EL EDEN	13		
MANABI	PORTOVIEJO	INES ARANGO (CAB. EN WESTERN)	3	
		PUERTO FRANCISCO DE ORELLANA (EL COCA)	3	
PICHINCHA	QUITO	TARAOA (NUEVA ESPERANZA: YUCA)	1	
		POMPEYA	1	
GUAYAS	DURAN	LA JOYA DE LOS SACHAS	1	
		SAN SEBASTIAN DEL COCA	1	
LOS RIOS	BUENA FE	SAN JOSE DE DAHUANO	1	
		PANACUCHA	10	
EL ORO	MACHALA	SAN ROQUE (CAB. EN SAN VICENTE)	1	
		SHUSHUFINDI	1	
TUNGURAHUA	AMBATO	EL DORADO DE CASCALES	1	
		NUEVA LOJA	1	
ESMERALDAS	ESMERALDAS	PUERTO EL CARMEN DEL PUTUMAYO	1	
		CHONTAPUNTA	1	
IMBABURA	IBARRA	TENA	1	
		18 DE OCTUBRE	3	
BOLIVAR	GUARANDA	SAN PABLO	2	
		ANDRÉS DE VERA	2	
COTOPAXI	LATACUNGA	PORTOVIEJO	1	
		ELOY ALFARO	1	
AZUAY	CUENCA	MANTA	1	
		SAN VICENTE	1	
CHIMBORAZO	RIOBAMBA	TOSAGUA	1	
		SOSAGUA	1	
SANTA ELENA	SANTO DOMINGO	AMAGUANA	2	
		CALDERON (CARAPUNGO)	1	
ZONA NO DELIMITADA	MANGA DEL CURA	CONOCOTO	1	
		GUAMAN	1	
Total	Total	LLANO CHICO	1	
		MARISCAL SUCRE	1	
		QUITUMBE	1	
		SOLANDA	1	
		MACHACHI	1	
		SAN MIGUEL DE LOS BANCOS	1	
		GUAYAQUIL	4	
		DURAN	1	
		ELOY ALFARO (DURÁN)	1	
		PEDRO CARBO	1	
		SAN JACINTO DE YAGUACHI	1	
		VENIANAS	2	
		BARAHYO	1	
		BUENA FE	1	
		SAN JACINTO DE BUENA F	1	
		URDANETA	1	
		VALENCIA	1	
		LA PROVIDENCIA	1	
		MACHALA	1	
		MACHALA (CAB. CANT)	1	
		Piñas	2	
		Piñas Grande	2	
		AMBATO	1	
		LA MERCEDE	1	
		MATRIZ	1	
		SAN FERNANDO (PASA SAN FERNANDO)	1	
		BARTOLOME RUIZ (CESAR FRANCO CARRIÓN)	1	
		ESMERALDAS	1	
		SAN LORENZO	1	
		LA DOLOROSA DEL PRIORATO	1	
		SAN RAFAEL	1	
		LA MERCEDE DE BUENOS AIRES	1	
		SALINAS	2	
		GONZÁLEZ SUÑEZ	1	
		TULCAN (CAB. CANT)	1	
		BELISARIO QUEVEDO (GUANAILIN)	1	
		LA MATRIZ	1	
		YANUNCAY	1	
		RIOBAMBA	1	
		SANTA ELENA (CAB. CANT)	1	
		BOMBOL	1	
		MANGA DEL CURA	1	
		Total	1.315	

Fuente: SIVE-Alerta

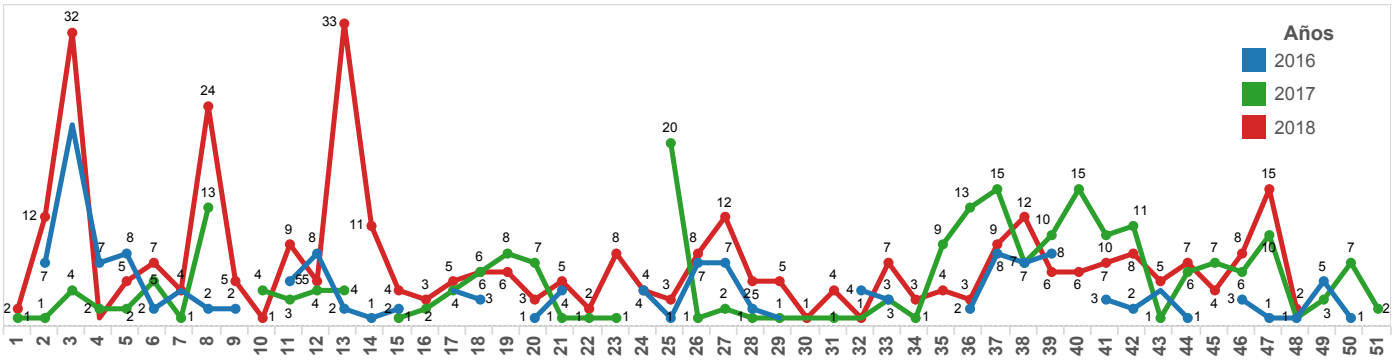
CASOS DE MALARIA NO COMPLICADA POR *P. falciparum* SE 48/2018

Provincia de Domicilio	Cantón Domicilio	Parroq Domicilio	B500-B509 Malaria complicada por Plasmodium falciparum
ESMERALDAS	ESMERALDAS	SIMÓN PLATA TORRES	1
		VUELTA LARGA	1
	SAN LORENZO	SAN LORENZO	1
		MATAJE (CAB. EN SANTANDER)	1
CHIMBORAZO	COLTA	CAJABAMBA	1
	RIOBAMBA	SAN LUIS	1
PASTAZA	PASTAZA	RIO CORRIENTES	1
		PUYO	1
MORONA SANTIAGO	TAISHA	TUUTINENTZA	1
NAPO	TENA	TENA	1
Total			10

Fuente: SIVE-Alerta

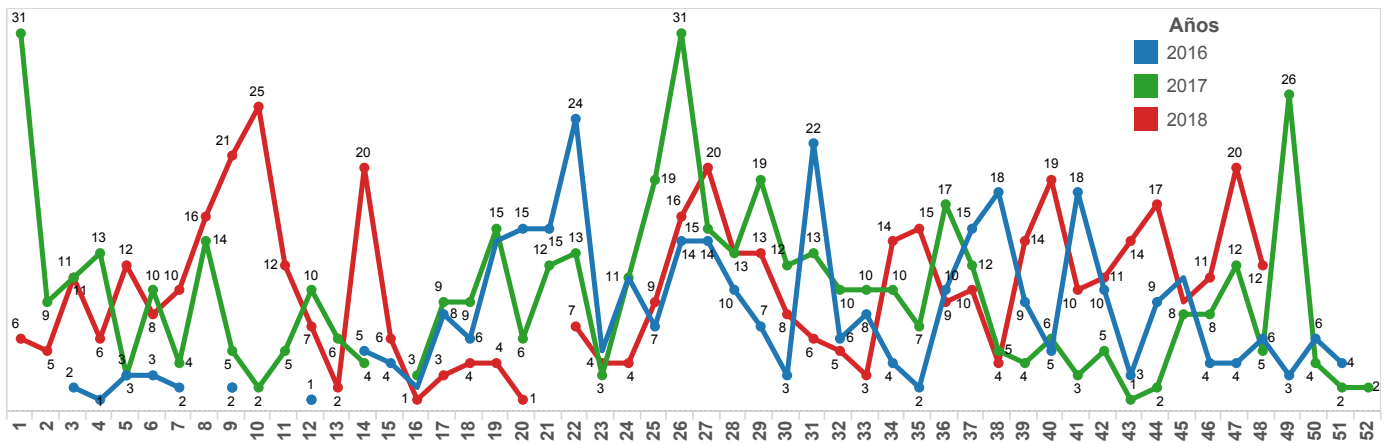
SUBSECRETARÍA NACIONAL DE VIGILANCIA DE LA SALUD PÚBLICA
DIRECCIÓN NACIONAL DE VIGILANCIA EPIDEMIOLÓGICA
TENDENCIAS MALARIA

Comportamiento de Malaria provincia de ORELLANA por Semanas Epidemiológicas 01 hasta 52 de los años 2016-2017; SE 01-48 año 2018



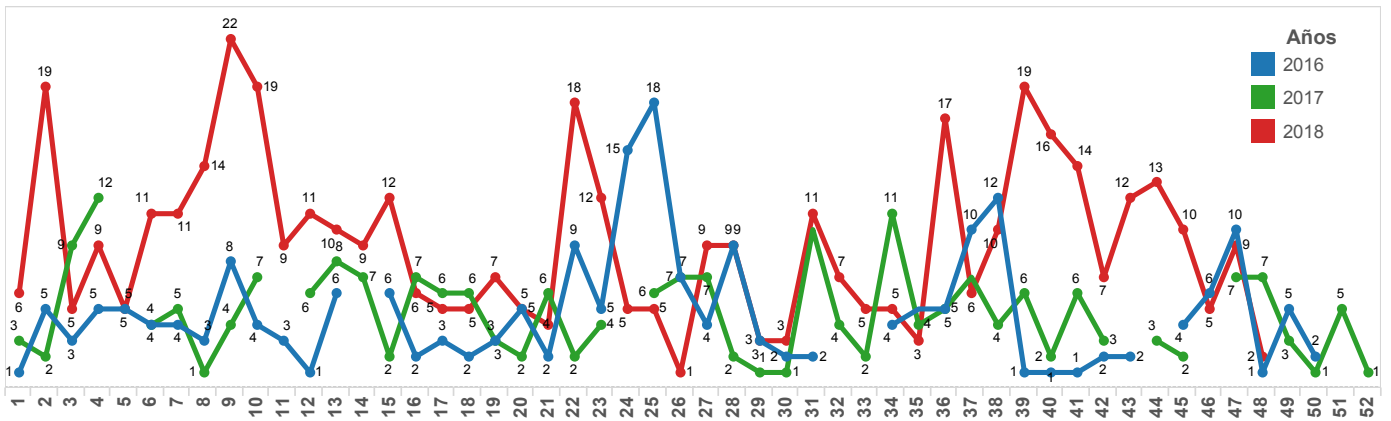
Fuente: Subsistema SIVE-ALERTA, Dirección Nacional de Vigilancia Epidemiológica

Comportamiento de Malaria provincia de MORONA SANTIAGO por Semanas Epidemiológicas 01 hasta 52 de los años 2016-2017; SE 01-48 año 2018



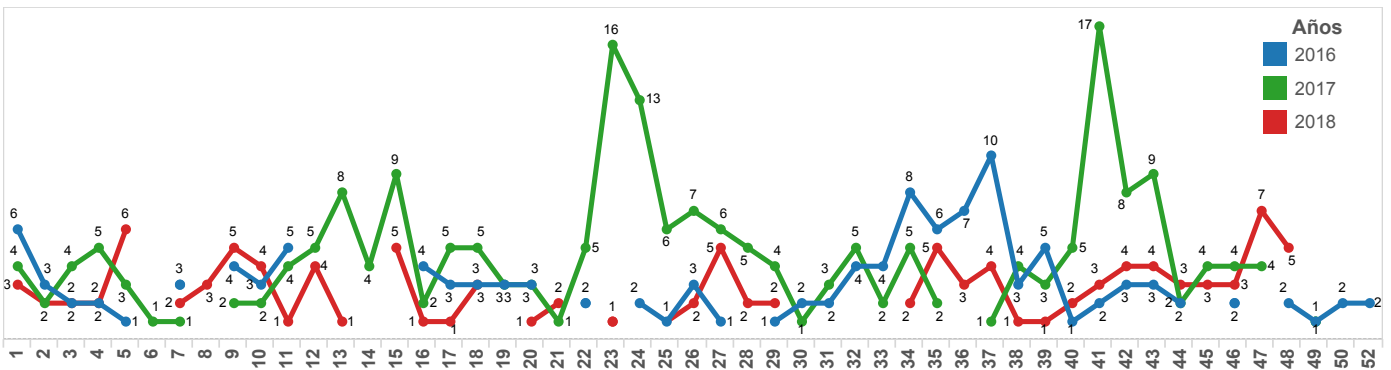
Fuente: Subsistema SIVE-ALERTA, Dirección Nacional de Vigilancia Epidemiológica

Comportamiento de Malaria provincia de PASTAZA por Semanas Epidemiológicas 01 hasta 52 de los años 2016-2017; SE 01-48 año 2018



Fuente: Subsistema SIVE-ALERTA, Dirección Nacional de Vigilancia Epidemiológica

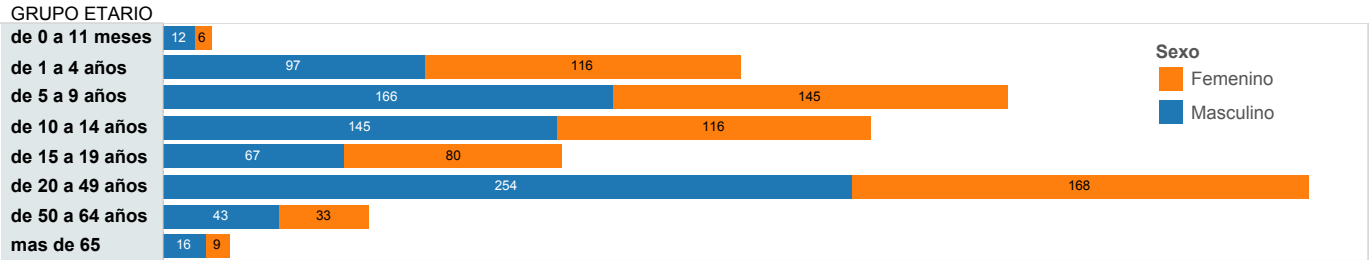
Comportamiento de Malaria provincia de ESMERALDAS por Semanas Epidemiológicas 01 hasta 52 de los años 2016-2017; SE 01-48 año 2018



Fuente: Subsistema SIVE-ALERTA, Dirección Nacional de Vigilancia Epidemiológica

SUBSECRETARÍA NACIONAL DE VIGILANCIA DE LA SALUD PÚBLICA
DIRECCIÓN NACIONAL DE VIGILANCIA EPIDEMIOLÓGICA
ENFERMEDADES TRANSMITIDAS POR VECTORES
INFORME MALARIA
 Semana Epidemiológica (SE) 48/ 2018. Ecuador

Casos de Malaria por edad y por sexo. Ecuador, SE 48/2018



Fuente: Subsistema SIVE-ALERTA , Dirección Nacional de Vigilancia Epidemiológica

Tasa de incidencia de malaria por 1.000 habitantes a nivel nacional, por cantones. Ecuador SE 48/2018

Tasa de incidencia de malaria por 1.000 habitantes a nivel nacional, por provincias Ecuador SE 48 /2018

Provincia	Tasa de incidencia de malaria por 1.000 habitantes
PASTAZA	4,06035
MORONA SANTIAGO	2,53686
ORELLANA	2,17115
ESMERALDAS	0,17714
NAPO	0,12475
SUCUMBIOS	0,10432
CARCHI	0,01629
BOLIVAR	0,00967
EL ORO	0,00859
MANABI	0,00716
TUNGURAHUA	0,00693
LOS RIOS	0,00667
IMBABURA	0,00647
COTOPAXI	0,00630
CHIMBORAZO	0,00582
SANTO DOMINGO DE LOS TSACHILAS	0,00452
PICHINCHA	0,00385
SANTA ELENA	0,00260
GUAYAS	0,00234
AZUAY	0,00117

Cantón	Tasa de incidencia de malaria por 1.000 habitantes
AGUARICO	62,7883
TAISHA	17,6845
PASTAZA	5,2821
TIWINTZA	2,3387
ARAJUNO	1,2740
SAN LORENZO	1,0581
ORELLANA	0,9884
MERA	0,3666
SHUSHUFINDI	0,3607
SUCUA	0,2795
MORONA	0,2618
PALORA	0,2607
SAN JACINTO DE YAGUACHI	0,2458
SANTA CLARA	0,2458
TENA	0,2110
ESMERALDAS	0,2047
LA JOYA DE LOS SACHAS	0,1774
MUISNE	0,1617
LIMON INDANZA	0,1400
GUALAQUIZA	0,1034
BABAHOYO	0,0860
HUAMBOYA	0,0860
PUTUMAYO	0,0675
PIÑAS	0,0675
CASCALES	0,0671
LORETO	0,0415
SAN VICENTE	0,0408
SAN MIGUEL DE LOS BANCOS	0,0369
URDANETA	0,0310
TULCAN	0,0300
VENTANAS	0,0270
TOSAGUA	0,0238
PORTOVIEJO	0,0221
COLTA	0,0220
PEDRO CARBO	0,0198
VALENCIA	0,0191
GUARANDA	0,0188
EL TRIUNFO	0,0176
LATACUNGA	0,0150
MACHALA	0,0141
BUENA FE	0,0125
AMBATO	0,0106
LAGO AGRIO	0,0087
OTAVALO	0,0082
RIOBAMBA	0,0077
MANTA	0,0077
SANTA ELENA	0,0055
IBARRA	0,0047
SANTO DOMINGO	0,0045
QUITO	0,0037
DURAN	0,0033
GUAYAQUIL	0,0022
CUENCA	0,0016

Fuente: Subsistema SIVE-ALERTA , Dirección Nacional de Vigilancia Epidemiológica

Casos de malaria en embarazadas Ecuador SE 48/2018

Provincia de Domicilio	Cantón Domicilio	Parroquia Domicilio	Semanas Gestación	B500 Malaria no complicada por Plasmodium falciparum	B519 Malaria no complicada por Plasmodium vivax	Total
ORELLANA	AGUARICO	SANTA MARIA DE HUIRIRIMA	24		1	1
			13		1	1
			21		1	1
		TIPUTINI	16		1	1
			28		1	1
		CAPTAN AUGUSTO RIVADENEYRA	11		1	1
		YASUNI	35		1	1
MORONA SANTIAGO	TAISHA	EL DORADO	27	1		1
		PUMPUENTSA	17		2	2
			24		1	1
ESMERALDAS	SAN LORENZO	HUASAGA (CAB EN WAMPUIK)	18		1	1
			30		1	1
		TUUTINENTZA	33	1		1
			10	1		1
		SAN LORENZO	36	1		1
		TULULBI (CAB. EN RICAURTE)	12	1		1
		SIM?N PLATA TORRES	24	1		1
PASTAZA	PASTAZA	TACHINA	5	1		1
		RIO TIGRE	37		1	1
			39		1	1
		MONTALVO (ANDOAS)	4		1	1
		RIO CORRIENTES	20	1		1
NAPO	TENA	CURARAY	27		1	1
		CHONTAPUNTA	17		1	1
Total				8	17	25

Fuente: Subsistema SIVE-ALERTA , Dirección Nacional de Vigilancia Epidemiológica



MINISTERIO DE SALUD PÚBLICA

SUBSECRETARÍA DE VIGILANCIA DE LA SALUD PÚBLICA
DIRECCIÓN NACIONAL DE VIGILANCIA EPIDEMIOLÓGICA

ENFERMEDADES TRANSMITIDAS POR VECTORES

FIEBRE CHIKUNGUNYA

Semana Epidemiológica 48 /2018, Ecuador



Número de casos confirmados de Chikungunya en Ecuador SE 01-52/2016 y SE 01-52 /2017 SE 48 / 2018

Provincia	2014	2015	2016	2017	2018	Total
ESMERALDAS		10.477	301	13		10.791
MANABI	29	10.229	339	22		10.619
GUAYAS	3	8.376	307	100	5	8.791
SANTO DOMINGO DE LO..		1.569	124	12		1.705
EL ORO		780	420	8	1	1.209
PICHINCHA	5	711	85	11		812
LOS RIOS		501	26	3		530
SANTA ELENA		347	95	4		446
AZUAY		167	13	3		183
ORELLANA		92	50	4		146
LOJA	1	42	8	9		60
CAÑAR		26	30	1		57
SUCUMBIOS		44	13			57
IMBABURA		54	1			55
CHIMBORAZO		28	24		1	53
BOLIVAR		48	3		1	52
COTOPAXI		23	7	2		32
TUNGURAHUA	1	23	4			28
GALAPAGOS		26				26
PASTAZA		25	1			26
CARCHI		20	1	1		22
MORONA SANTIAGO		1	7	1		9
ZAMORA CHINCHIPE		9				9
NAPO			1	2		3
ZONA NO DELIMITADA		1				1
Total	39	33.619	1.860	196	8	35.722

Fuente: SIVE-ALERTA

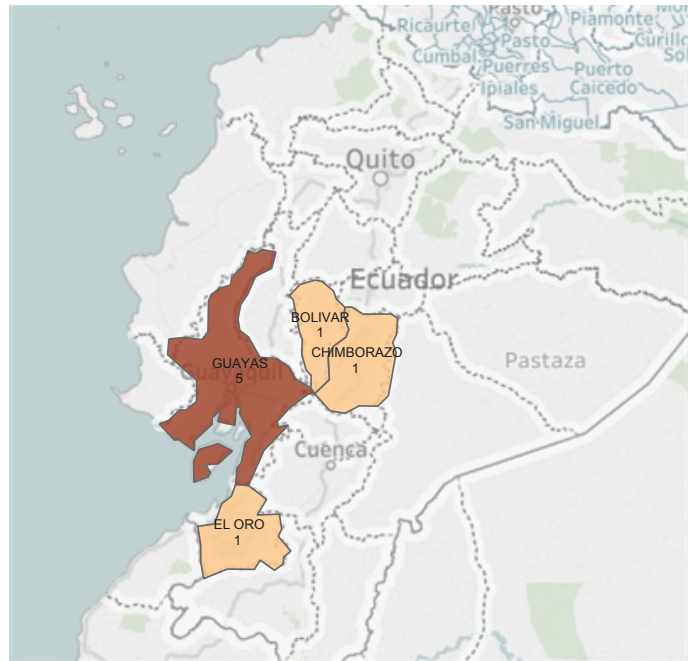
Chikungunya por provincia y cantón

Prov Domicilio	Cantón Domicilio	Año	2018	Total
GUAYAS	GUAYAQUIL		2	2
	ALFREDO BAQUERIZO MORENO		1	1
	DURAN		1	1
	SAMBORONDON		1	1
EL ORO	MACHALA		1	1
CHIMBORAZO	CUMANDA		1	1
BOLIVAR	GUARANDA		1	1
Total			8	8

Hasta la semana epidemiológica 48 del año 2018 se han reportado y confirmado 8 casos de Fiebre Chikungunya

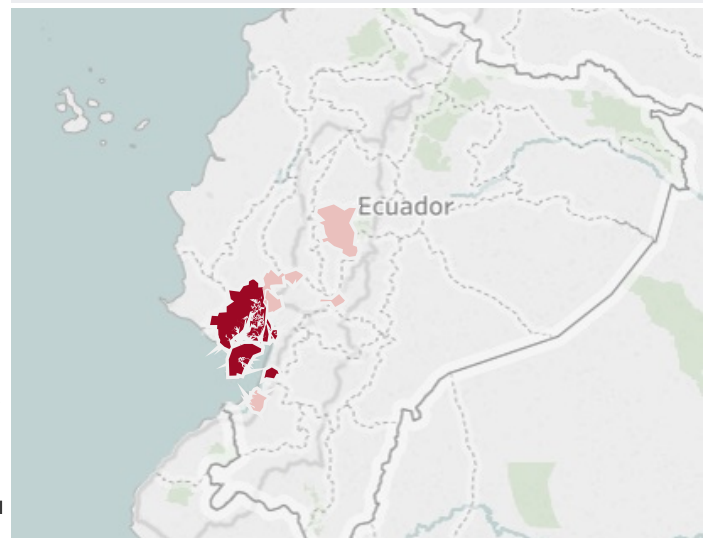
FALLECIDOS: En la semana epidemiológica 53/2015 se notificaron 2 defunciones relacionadas con Fiebre Chikungunya. En el año 2017, de la SE 01 hasta la SE 52 no se han reportado fallecidos por este evento, lo mismo sucede hasta la SE 48 del 2018

Número de casos confirmados de Chikungunya por Provincias. Ecuador SE 48 / 2018



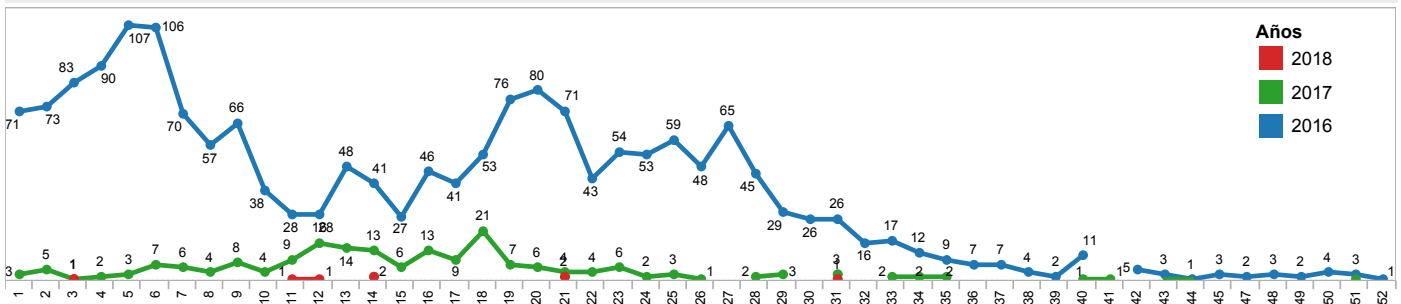
Fuente: SIVE-ALERTA

Casos confirmados de A920 Fiebre Chikungunya por Cantón Ecuador SE 48/ 2018



Fuente: SIVE-ALERTA

Comparación casos de Fiebre Chikungunya por años; por Semana Epidemiológica. Ecuador ; SE 01-52 de los años 2016, 2017, SE 01 hasta la SE 48 / año 2018

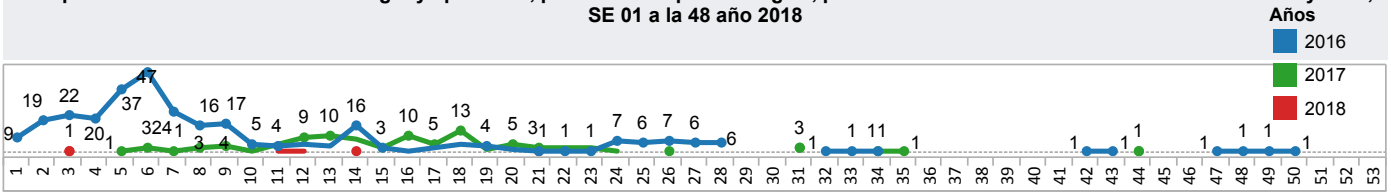


Fuente: SIVE-ALERTA

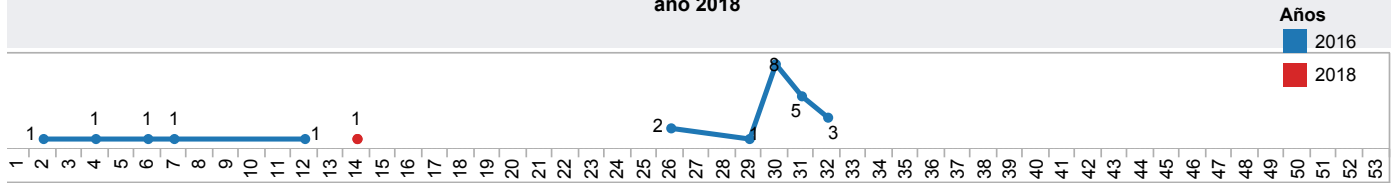
FIEBRE CHIKUNGUNYA

Ecuador, SE 01 a la 52 de los años 2016-2017, SE 01- 48 año 2018

Comparación casos de Fiebre Chikungunya por años, por Semana Epidemiológica, provincia GUAYAS SE 01 a la 52 de los años 2016 y 2017, SE 01 a la 48 año 2018



Comparación casos de Fiebre Chikungunya por años, por Semana Epidemiológica, provincia CHIMBORAZO SE 01a la 52 año 2016, SE 01 a la 48 año 2018



Comparación casos de Fiebre Chikungunya por años, por Semana Epidemiológica, provincia BOLIVAR SE 01 a la 48 año 2018



Comparación casos de Fiebre Chikungunya por años, por Semana Epidemiológica, provincia EL ORO SE 01 a la 52 años 2016 y 2017, SE 01 a la 48 año 2018



Fuente: SIVE-ALERTA

Total de casos confirmados de Chikungunya por cantones, provincia del GUAYAS SE 01-48/ 2018					Total de casos confirmados de Chikungunya por cantones, provincia del BOLIVAR SE 01-48/ 2018					Total de casos confirmados de Chikungunya por cantones, provincia del EL ORO SE 01-48/ 2018				
Prov Domicilio	Cantón Domicilio	SE 01-48/2018	Total		Prov Domicilio	Cantón Domicilio	SE 01-48/ 2018	Total		Prov Domicilio	Cantón Domicilio	SE 01-48/ 2018	Total	
GUAYAS	GUAYAQUIL	2	2		BOLIVAR	GUARANDA	1	1		EL ORO	MACHALA	1	1	
	ALFREDO BAQUERIZ..	1	1		Total		1	1		Total		1	1	
	DURAN	1	1											
	SAMBORONDON	1	1											
Total		5	5											

Total de casos confirmados de Chikungunya por cantones, provincia del CHIMBORAZO SE 01-48/ 2018					Casos de Chikungunya por edad y por sexo. Ecuador, SE 01-48/ 2018					Porcentaje de casos de Chikungunya por edad y por sexo. Ecuador, SE 01-48/ 2018				
Prov Domicilio	Cantón Domicilio	SE 01-48/2018	Total		Grupo Etario					Sexo				
CHIMBORAZO	CUMANDA	1	1		de 0 a 11 meses					de 0 a 11 meses				
Total		1	1		de 1 a 4 años					de 1 a 4 años				
					de 5 a 9 años					de 5 a 9 años				
					de 10 a 14 años					de 10 a 14 años				
					de 20 a 49 años					de 20 a 49 años				
					de 50 a 64 años					de 50 a 64 años				

Reportes de casos de Chikungunya por parte de la RPIS y Red Complementaria. Ecuador, SE 01-48 / 2018				
Prov Domicilio	RPIS (IESS)	RPIS (MSP)	Total	
GUAYAS		5	5	
BOLIVAR	1		1	
CHIMBORAZO		1	1	
EL ORO		1	1	
Total	1	7	8	

Total de casos confirmados de Chikungunya, por grupos de edad y provincias. Ecuador, SE 01-48/2018						
Grupo edad1	BOLIVAR	CHIMBORAZO	EL ORO	GUAYAS	Total	
de 0 a 11 meses				1	1	
de 1 a 4 años				1	1	
de 5 a 9 años				1	1	
de 10 a 14 años			1		1	
de 20 a 49 años				2	2	
de 50 a 64 años	1	1			2	
Total	1	1	1	5	8	

Total de casos confirmados de Chikungunya, por grupos de edad y provincias. Ecuador, SE 01-48/2018						
Grupo edad1	BOLIVAR	CHIMBORAZO	EL ORO	GUAYAS	Total	
de 0 a 11 meses				12,50%	12,50%	
de 1 a 4 años				12,50%	12,50%	
de 5 a 9 años				12,50%	12,50%	
de 10 a 14 años			12,50%		12,50%	
de 20 a 49 años				25,00%	25,00%	
de 50 a 64 años	12,50%	12,50%			25,00%	
Total	12,50%	12,50%	12,50%	62,50%	100,00%	



MINISTERIO DE SALUD PÚBLICA

SUBSECRETARÍA DE VIGILANCIA DE LA SALUD PÚBLICA
DIRECCIÓN NACIONAL DE VIGILANCIA EPIDEMIOLÓGICA

ENFERMEDADES TRANSMITIDAS POR VECTORES

ZIKA

Semana epidemiológica 01 -48 /2018

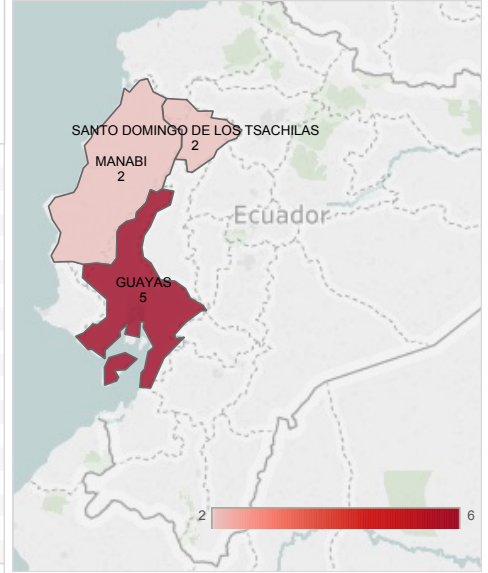


Fecha de reporte: 04 de diciembre de 2018

Casos de ZIKA, por provincias SE 52 /2015 - SE 01-52 /2016, 2017 y SE 1-48 / 2018

Casos confirmados de ZIKA por provincia de domicilio, SE 01-48 / 2018

Prov Domic	2015	2016	2017		2018		Total
	U069 ZIKA	U069 ZIKA	Síndrome de Guillain-Barré asociado a ZIKA	U069 ZIKA	U069 Micr ocefalia asociada a..	U069 ZIKA	
MANABI	1	2.509		820	1	1	3.332
GUAYAS		113		1.175	3	2	1.293
ESMERALDAS		192		16			208
SANTO DOMINGO DE LOS TS..		47		158		2	207
LOS RIOS		24		99			123
EL ORO		12		66			78
PICHINCHA		35		10			45
SANTA ELENA			1	29			30
SUCUMBIOS		8		7			15
GALAPAGOS		2		3			5
CHIMBORAZO		1		3			4
AZUAY		1		2			3
BOLIVAR				2			2
CAÑAR				2			2
IMBABURA		1		1			2
ORELLANA		1		1			2
COTOPAXI				1			1
ZAMORA CHINCHIPE				1			1
Total	1	2.946	1	2.396	4	5	5.353



FUENTE: SIVE-ALERTA

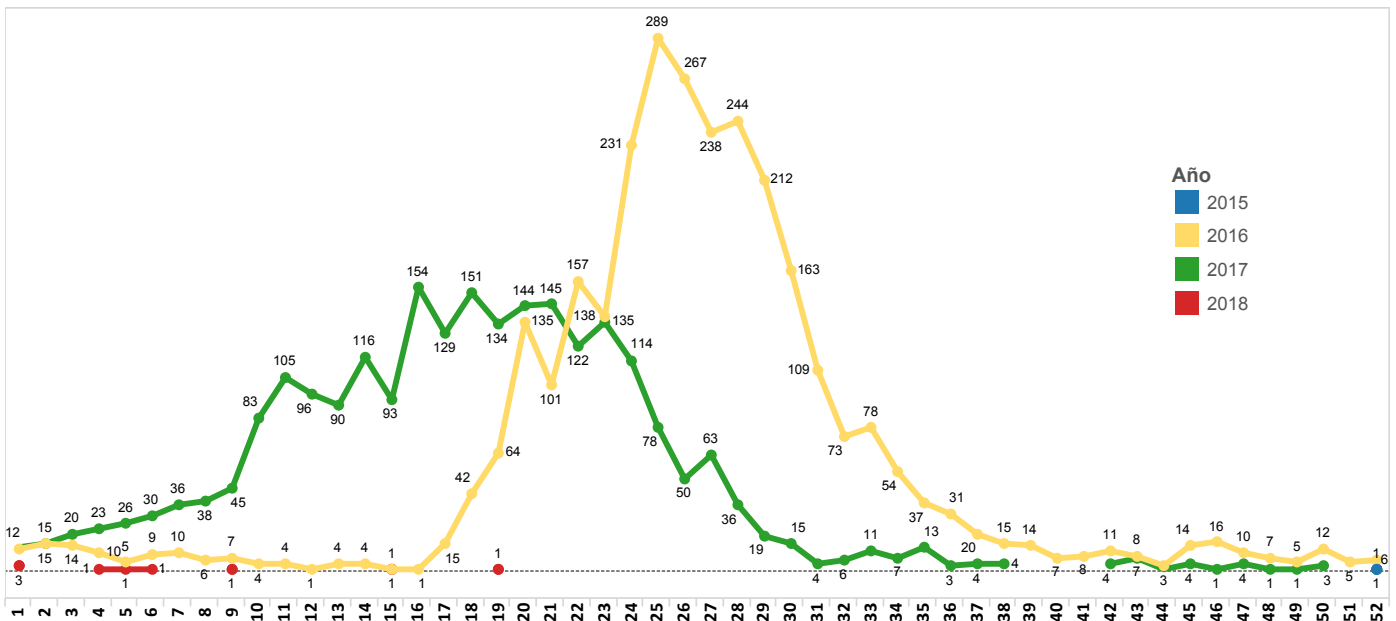
FUENTE: SIVE-ALERTA

Total de casos de Zika , SE01- hasta la SE 48, 2018

Provincia Domicilio	% de Total Casos		Casos		% de Total Casos Total	Casos Total
	SE 01-47	SE 48	SE 01-47	SE 48		
GUAYAS	55,56%		5		55,56%	5
MANABI	22,22%		2		22,22%	2
SANTO DOMINGO DE LOS TSACHILAS	22,22%		2		22,22%	2
Total	100,00%		9		100,00%	9

FUENTE: SIVE-ALERTA

Comparación casos de Zika por años Casos SE 52 /2015 - SE 01-52 /2016, 2017 y SE 1-48 / 2018




FUENTE: SIVE-ALERTA

ENFERMEDADES TRANSMITIDAS POR VECTORES

ZIKA

Semana epidemiológica 01- 48 /2018, Ecuador

Grupos de edad con ZIKA. Ecuador SE 01 - 48, 2018



FUENTE:SIVE-ALERTA

Total de casos por semana de trimestre en mujeres embarazadas , SE01-48, 2018

Provincia Domicilio	2016			2017			2018	Total
	Primer trimestre	Segundo trimestre	Tercer trimestre	Primer trimestre	Segundo trimestre	Tercer trimestre	Segundo trimestre	
GUAYAS	5	3	1	65	163	107		344
MANABI	38	83	62	25	64	42		314
SANTO DOMINGO DE LOS TSACHILAS	2	3	3	12	53	43	1	117
LOS RIOS		4	3	18	37	20		82
EL ORO		4	2	10	16	10		42
ESMERALDAS	6	14	3	2	2	2		29
SANTA ELENA				2	12	3		17
SUCUMBIOS	2	1	2		1	1		7
BOLIVAR						1		1
COTOPAXI				1				1
GALAPAGOS		1						1
ORELLANA					1			1
PICHINCHA					1			1
Total	53	113	76	135	350	229	1	957

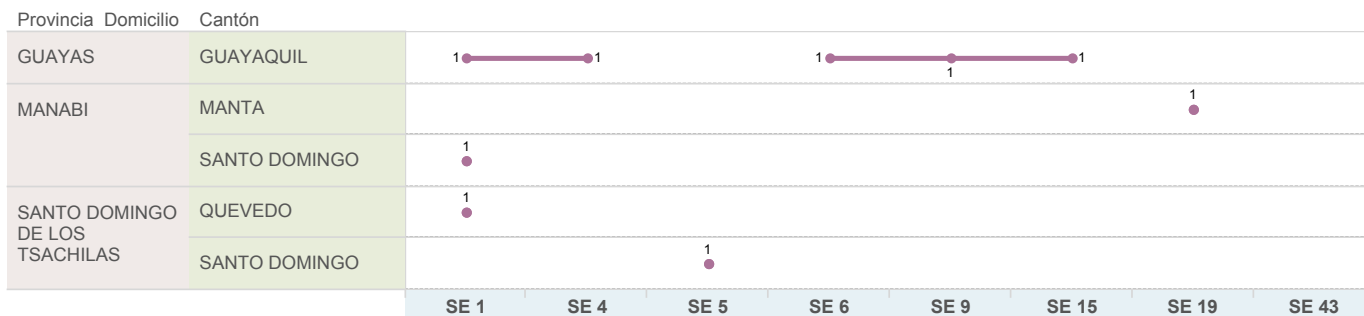
FUENTE:SIVE-ALERTA

Casos de Zika por Cantones SE 01-48/2018

Provincia Domicilio	Cantón Domicilio	SE 01-47	Total
GUAYAS	DAULE	1	1
	GUAYAQUIL	3	3
	NARANJITO	1	1
MANABI	EL CARMEN	1	1
	MANTA	1	1
SANTO DOMINGO DE LOS TSACHILAS	SANTO DOMINGO	2	2
Total		9	9

FUENTE:SIVE-ALERTA

Casos de Zika provincia de domicilio y cantón SE 01-48/2018



FUENTE:SIVE-ALERTA



MINISTERIO DE SALUD PÚBLICA

SUBSECRETARÍA DE VIGILANCIA DE LA SALUD PÚBLICA
DIRECCIÓN NACIONAL DE VIGILANCIA EPIDEMIOLÓGICA



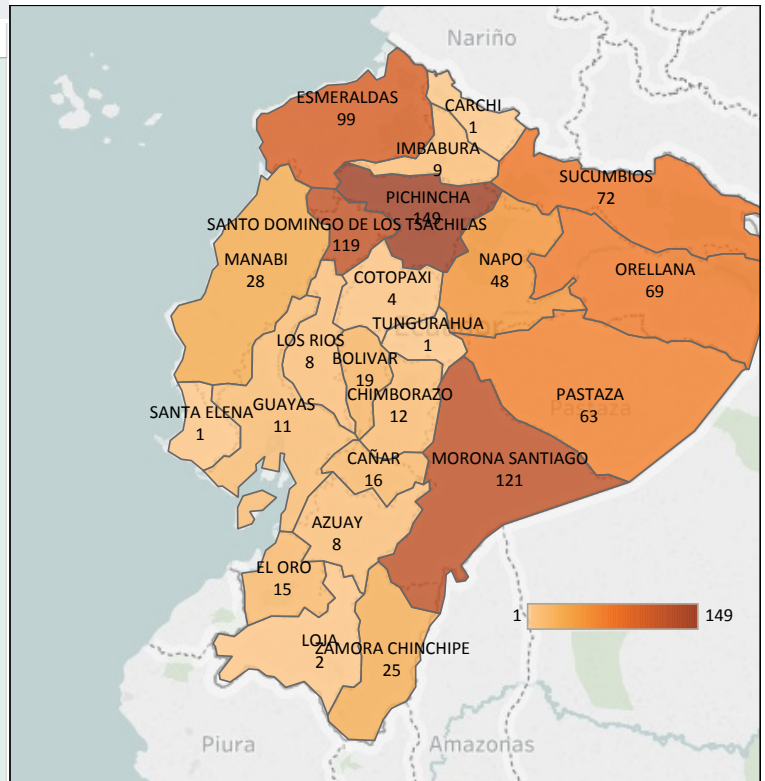
ENFERMEDADES TRANSMITIDAS POR VECTORES INFORME LESHMANIASIS Semana Epidemiológica (SE) 48/ 2018. Ecuador

Fecha de reporte: 04 / 12 / 2018, 14h30

Total de casos confirmados de Nulo, B551 Leishmaniasis Cutánea, B552 Leishmaniasis mucocutánea por provincia y cantón SE 48/2018

Prov Domic	SE 01-47	SE 48	Total
PICHINCHA	149		149
MORONA SANTIAGO	121		121
SANTO DOMINGO DE LOS TSACHILAS	119		119
ESMERALDAS	99		99
SUCUMBIOS	72		72
ORELLANA	69		69
PASTAZA	63		63
NAPO	48		48
MANABI	28		28
ZAMORA CHINCHIPE	25		25
BOLIVAR	19		19
CAÑAR	16		16
EL ORO	15		15
CHIMBORAZO	12		12
GUAYAS	11		11
IMBABURA	9		9
AZUAY	8		8
LOS RIOS	8		8
COTOPAXI	4		4
LOJA	2		2
CARCHI	1		1
SANTA ELENA	1		1
TUNGURAHUA	1		1
Total general	900		900

Mapa de casos Leshmaniasis SE 01-48/2018



Fuente: SIVE-Alerta

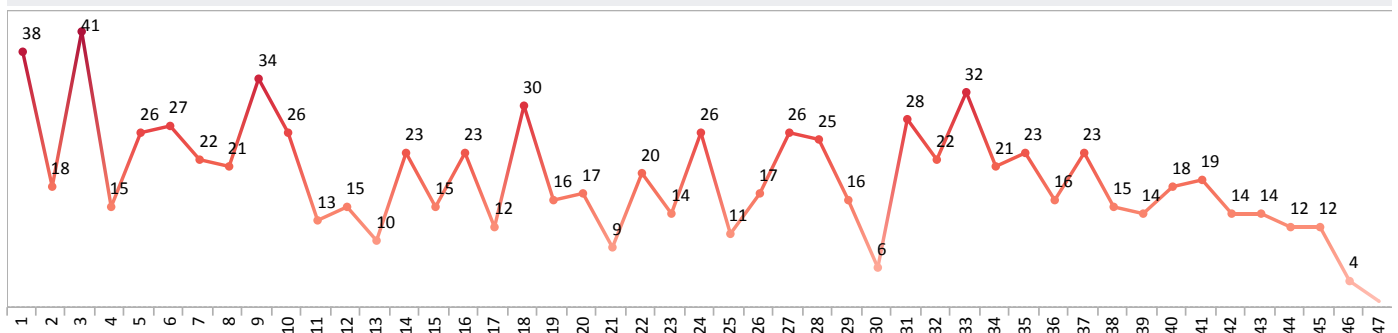
Total de casos confirmados de B551 Leishmaniasis Cutánea & B552 Leishmaniasis mucocutánea SE 48 /2018

Prov Domic	B551 Leishmaniasis Cutánea	B552 Leishmaniasis mucocutánea	Total
PICHINCHA	149		149
MORONA SANTIAGO	112	9	121
SANTO DOMINGO DE LOS TSACH..	119		119
ESMERALDAS	99	1	99
SUCUMBIOS	71	3	72
ORELLANA	66		69
PASTAZA	63		63
NAPO	46	2	48
MANABI	28		28
ZAMORA CHINCHIPE	25		25
BOLIVAR	18	1	19
CAÑAR	16		16
EL ORO	15		15
CHIMBORAZO	12		12
GUAYAS	11		11
IMBABURA	9		9
AZUAY	8		8
LOS RIOS	8		8
COTOPAXI	4		4
LOJA	2		2
CARCHI	1		1
SANTA ELENA	1		1
TUNGURAHUA	1		1
Total general	884	16	900

Fuente: SIVE-Alerta notificación individual

Fuente: SIVE-Alerta notificación individual

Total de casos confirmados de B551 Leishmaniasis Cutánea & B552 Leishmaniasis mucocutánea SE 48 /2018



Fuente: SIVE-Alerta notificación individual

CASOS DE B551 Leishmaniasis Cutánea SE 48/2018

Prov Domic	Canton Domic	B551 Leishmaniasis Cutánea
PICHINCHA	PEDRO VICENTE MALDONADO	55
	SAN MIGUEL DE LOS BANCOS	45
	QUITO	27
	PUERTO QUITO	21
	RUMI?AHUI	1
SANTO DOMINGO DE LOS TSACHILAS	SANTO DOMINGO	114
	LA CONCORDIA	5
MORONA SANTIAGO	TAISHA	80
	TIWINTZA	16
	MORONA	5
	LOGRO?O	3
	SANTIAGO	3
	GUALAQUIZA	2
	SUCUA	2
LIMON INDANZA	1	
ESMERALDAS	ESMERALDAS	21
	MUISNE	20
	QUININDE	18
	RIOVERDE	17
	ATACAMES	10
	SAN LORENZO	8
	ELOY ALFARO	5
SUCUMBIOS	LAGO AGRIO	26
	SHUSHUFINDI	17
	PUTUMAYO	11
	CASCALES	7
	GONZALO PIZARRO	7
ORELLANA	CUYABENO	3
	ORELLANA	48
	AGUARICO	10
	LORETO	7
PASTAZA	LA JOYA DE LOS SACHAS	1
	PASTAZA	44
	ARAJUNO	12
	MERA	6
NAPO	SANTA CLARA	1
	TENA	37
	ARCHIDONA	5
	CARLOS JULIO AROSEMENA TOLA	4
MANABI	EL CARMEN	8
	PUERTO LOPEZ	3
	BOLIVAR	3
	CHONE	2
	JIPIJAPA	2
	MANTA	2
	MONTECRISTI	2
	FLAVIO ALFARO	1
	JUNIN	1
	PAJAN	1
	PORTOVIEJO	1
ZAMORA CHINCHIPE	PALANDA	10
	CENTINELA DEL CONDOR	6
	YANTAZA	5
	NANGARITZA	2
	CHINCHIPE	1
BOLIVAR	ZAMORA	1
	SAN MIGUEL	6
	GUARANDA	3
	CALUMA	3
	ECHEANDIA	3
CAÑAR	CHIMBO	1
	LA TRONCAL	13
EL ORO	CAÑAR	3
	PI?AS	9
	ARENILLAS	2
	MACHALA	2
CHIMBORAZO	BALSAS	1
	PASAJE	1
GUAYAS	ALAUZI	12
	NARANJAL	5
	EL TRIUNFO	3
	BALAO	1
	EMPALME	1
IMBABURA	SIMON BOLIVAR	1
	IBARRA	4
	COTACACHI	3
	OTAVALO	2
AZUAY	CUENCA	6
	CAMILO PONCE ENRIQUEZ	1
	GUALACEO	1
LOS RIOS	MONTALVO	2
	QUEVEDO	2
	VENTANAS	2
	BABA	1
	QUINSALOMA	1
COTOPAXI	LA MANA	3
	PANGUA	1
LOJA		2
CARCHI		1
SANTA ELENA		1
TUNGURAHUA		1
Total		884

Fuente: SIVE-Alerta

CASOS DE B552 Leishmaniasis mucocutánea SE 48/2018

Prov Domic	Cantón	Parroquia	B552 Leishmaniasis mucocutánea
MORONA SANTIAGO	MORONA	MACAS	1
		HUASAGA (CAB EN WAMPUK)	4
	TAISHA	TAISHA	2
		MACUMA	1
		TUTINENTZA	1
ORELLANA	AGUARICO	TIPUTINI	1
	LA JOYA DE LOS SACHAS	LA JOYA DE LOS SACHAS	1
	LORETO	LA PAZ	1
NAPO	QUITO	QUITO	1
	TENA	CHONTAPUNTA	1
BOLIVAR	GUARANDA	GUARANDA	1
SUCUMBIOS	TENA	TENA	1
Total			16

Fuente: SIVE-Alerta