



# MINISTERIO DE SALUD PÚBLICA

SUBSECRETARÍA DE VIGILANCIA DE LA SALUD PÚBLICA  
DIRECCIÓN NACIONAL DE VIGILANCIA EPIDEMIOLÓGICA



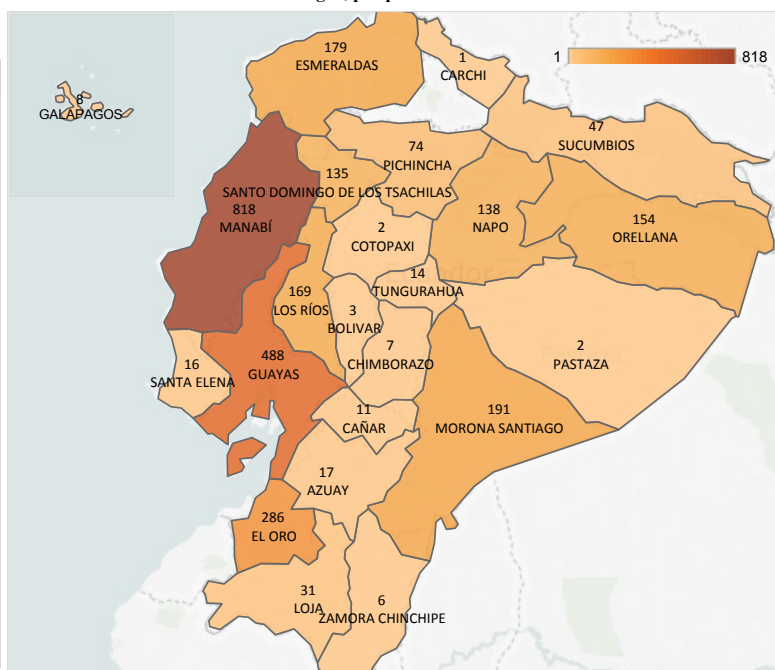
## ENFERMEDADES TRANSMITIDAS POR VECTORES DENGUE. Ecuador, SE 45 / 2018

Actualizado: 14/11/2018 SE 45

### Casos de Dengue por semana epidemiológica. Ecuador SE 45/ 2018.

Provincia	SE 01-44	SE 45	Total
MANABÍ	811	7	818
GUAYAS	480	8	488
EL ORO	283	3	286
MORONA SANTIAGO	191		191
ESMERALDAS	176	3	179
LOS RÍOS	168	1	169
ORELLANA	150	4	154
NAPO	137	1	138
SANTO DOMINGO DE LOS TSACHILAS	134	1	135
PICHINCHA	74		74
SUCUMBIOS	45	2	47
LOJA	31		31
AZUAY	17		17
SANTA ELENA	15	1	16
TUNGURAHUA	14		14
CAÑAR	11		11
GALAPAGOS	8		8
CHIMBORAZO	7		7
ZAMORA CHINCHIPE	6		6
BOLIVAR	3		3
COTOPAXI	2		2
PASTAZA	2		2
CARCHI	1		1
Total	2.766	31	2.797

### Total de casos de Dengue, por provincias. Ecuador SE 45/ 2018.



Fuente: Subsistema de vigilancia SIVE\_ALERTA

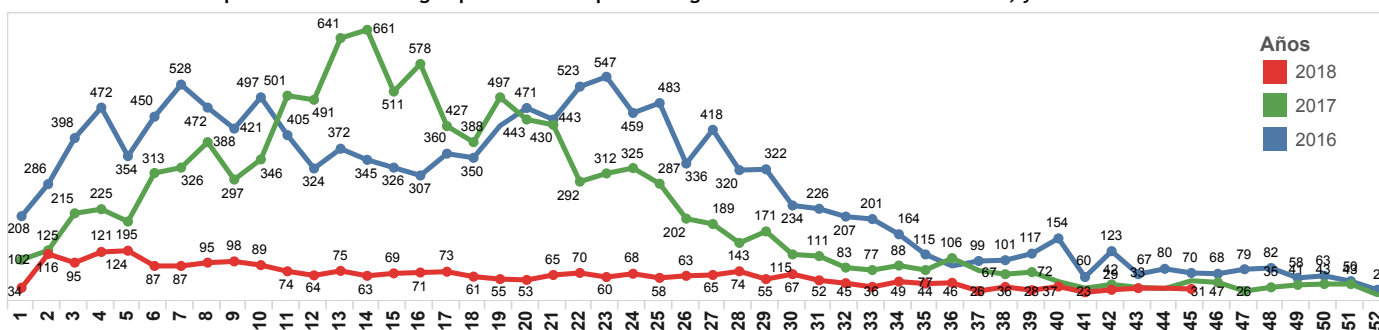
Fuente: Subsistema de vigilancia SIVE\_ALERTA

### Casos confirmados de Dengue sin signos de alarma (DSSA), Dengue con signos de alarma (DCSA) y Dengue grave (DG), por provincias. Ecuador SE 45/2018

Provincia (grupo)	A90X Dengue sin complicaciones	A91X Dengue con signos de alarma	A91X Dengue grave	A90X Dengue sin complicaciones	A91X Dengue con signos de alarma	A91X Dengue grave	Total	Total
MANABÍ	28,82%	0,43%	0,04%	806	12	1	29,25%	818
GUAYAS	17,27%	0,14%	0,04%	483	4	1	17,45%	488
EL ORO	9,97%	0,25%	0,04%	279	7	1	10,23%	286
MORONA SANTIAGO	5,54%	1,25%	0,04%	155	35	1	6,83%	191
ESMERALDAS	6,11%	0,25%	0,04%	171	7	1	6,40%	179
LOS RÍOS	6,04%			169			6,04%	169
ORELLANA	5,26%	0,21%	0,04%	147	6	1	5,51%	154
NAPO	4,90%	0,04%		137	1		4,93%	138
SANTO DOMINGO DE LOS TSACHILAS	4,43%	0,32%	0,07%	124	9	2	4,83%	135
PICHINCHA	2,54%	0,11%		71	3		2,65%	74
SUCUMBIOS	1,39%	0,29%		39	8		1,68%	47
LOJA	1,04%	0,07%		29	2		1,11%	31
AZUAY	0,61%			17			0,61%	17
SANTA ELENA	0,43%	0,14%		12	4		0,57%	16
TUNGURAHUA	0,50%			14			0,50%	14
CAÑAR	0,36%	0,04%		10	1		0,39%	11
GALAPAGOS	0,29%			8			0,29%	8
CHIMBORAZO	0,25%			7			0,25%	7
ZAMORA CHINCHIPE	0,21%			6			0,21%	6
BOLIVAR	0,11%			3			0,11%	3
COTOPAXI	0,04%	0,04%		1	1		0,07%	2
PASTAZA	0,07%			2			0,07%	2
CARCHI	0,04%			1			0,04%	1
Total	96,21%	3,58%	0,21%	2.691	100	6	100,00%	2.797

Fuente: Subsistema de vigilancia SIVE\_ALERTA

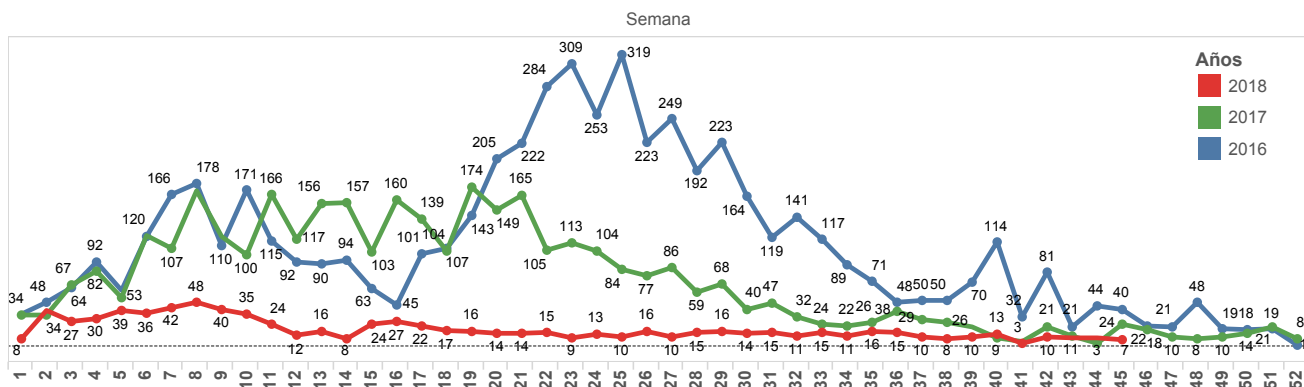
### Comportamiento del Dengue por Semanas Epidemiológicas 01 hasta 52 años 2016-2017; y SE 01-45 año 2018



Fuente: Subsistema de vigilancia SIVE\_ALERTA

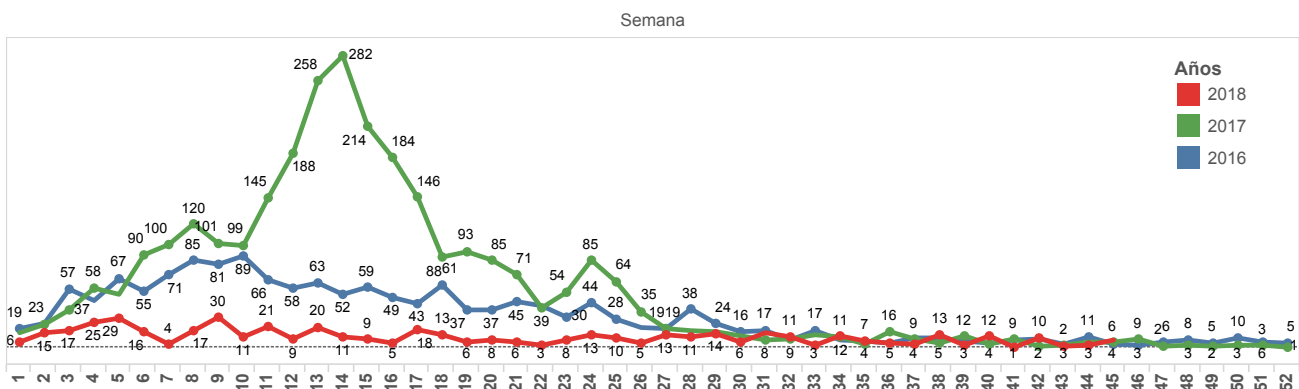
## ENFERMEDADES TRANSMITIDAS POR VECTORES DENGUE. Ecuador, SE 45/ 2018

**Comportamiento del Dengue por Semanas Epidemiológicas MANABÍ. Ecuador SE 01 a la 52 de los años 2016, 2017 y SE 45/ 2018**



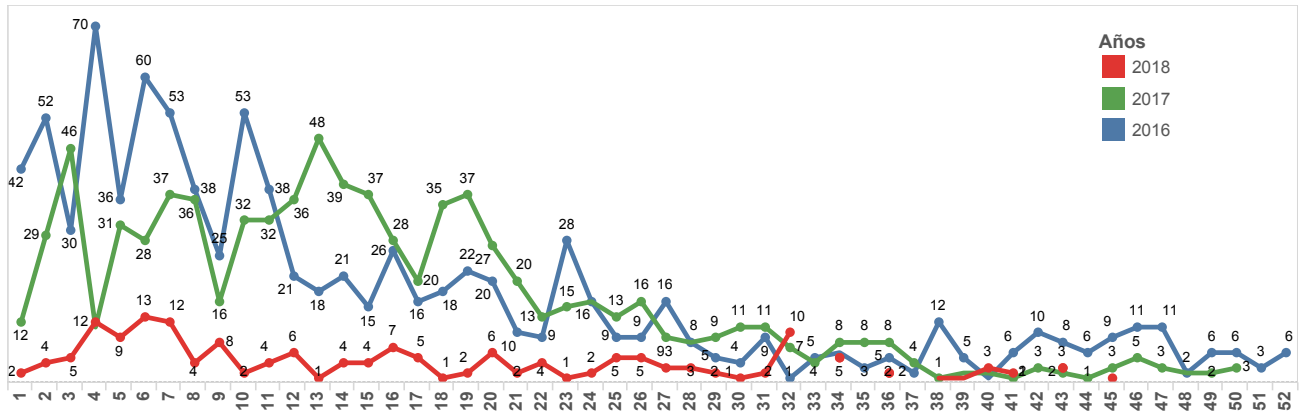
Fuente: Subsistema de vigilancia SIVE\_ALERTA

**Comportamiento del Dengue por Semanas Epidemiológicas GUAYAS. Ecuador SE 01 a la 52 de los años 2016, 2017 y SE 45/2018**



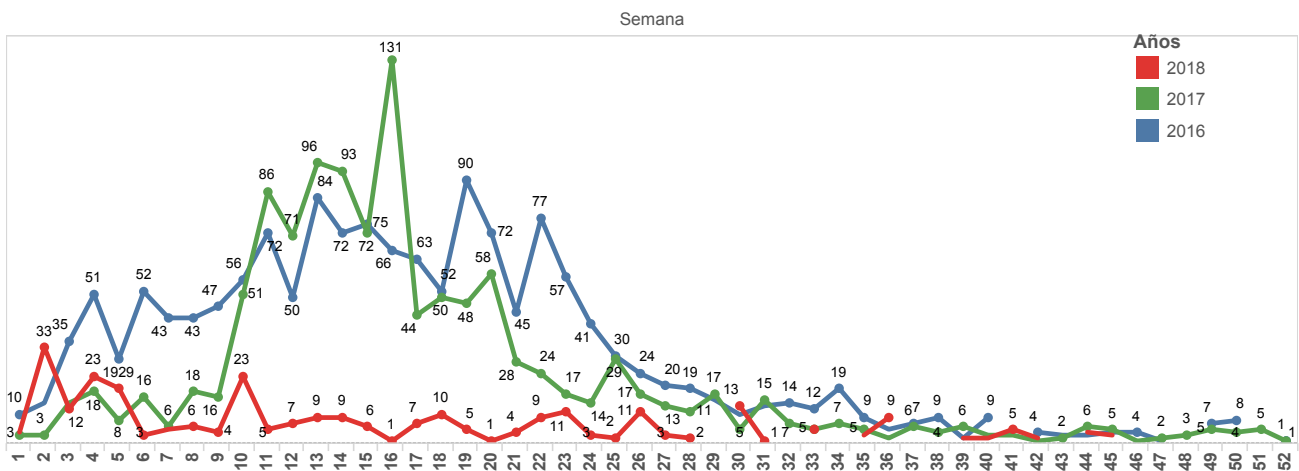
Fuente: Subsistema de vigilancia SIVE\_ALERTA

**Comportamiento del Dengue por Semanas Epidemiológicas LOS RIOS. Ecuador SE 01 a la 52 de los años 2016, 2017 y SE 45/2018**



Fuente: Subsistema de vigilancia SIVE\_ALERTA

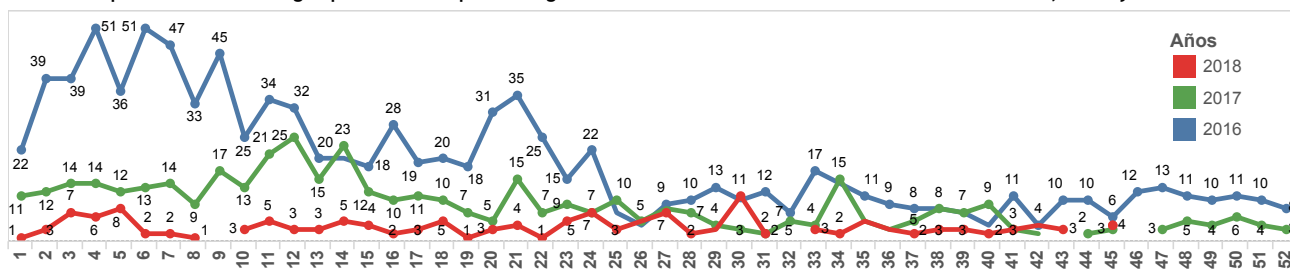
**Comportamiento del Dengue por Semanas Epidemiológicas EL ORO. Ecuador SE 01 a la 52 de los años 2016, 2017 y SE 45/ 2018**



Fuente: Subsistema de vigilancia SIVE\_ALERTA

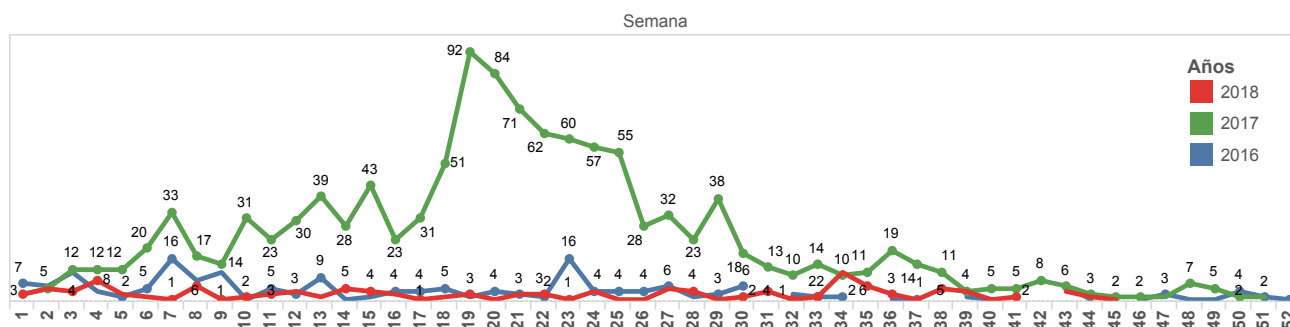
## ENFERMEDADES TRANSMITIDAS POR VECTORES DENGUE. Ecuador, SE 45/ 2018

**Comportamiento del Dengue por Semanas Epidemiológicas ORELLANA. Ecuador SE 01 a la 52 de los años 2016, 2017 y SE 45/2018**



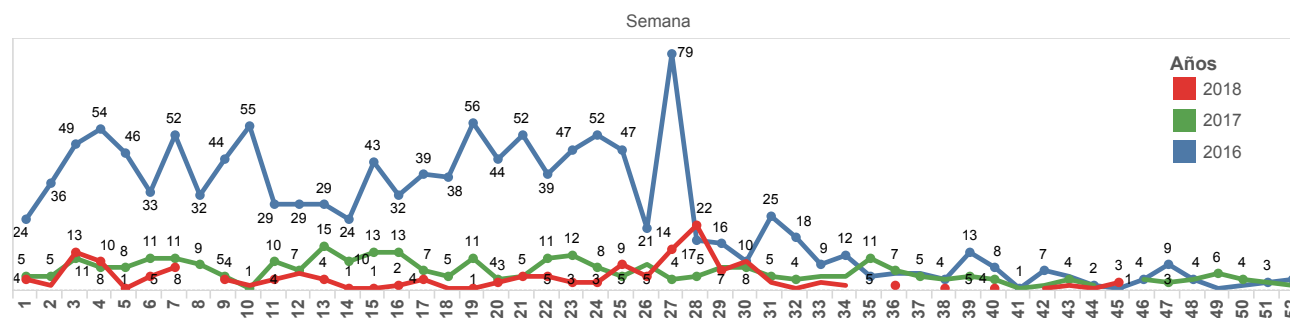
Fuente: Subsistema de vigilancia SIVE\_ALERTA

**Comportamiento del Dengue por Semanas Epidemiológicas SANTO DOMINGO DE LOS TSACHILAS. Ecuador SE 01 a la 52 de los años 2016, 2017 y SE 45/ 2018**



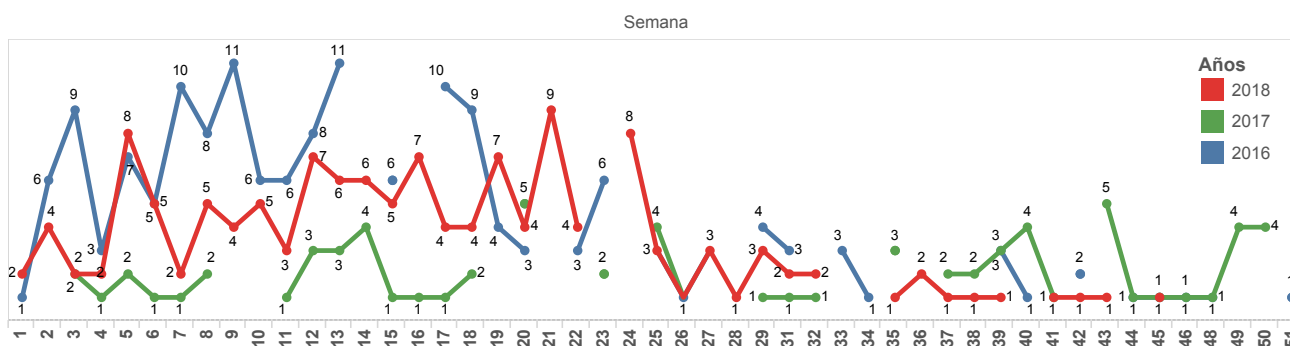
Fuente: Subsistema de vigilancia SIVE\_ALERTA

**Comportamiento del Dengue por Semanas Epidemiológicas ESMERALDAS. Ecuador SE 01 a la 52 de los años 2016, 2017 y SE 45/2018**



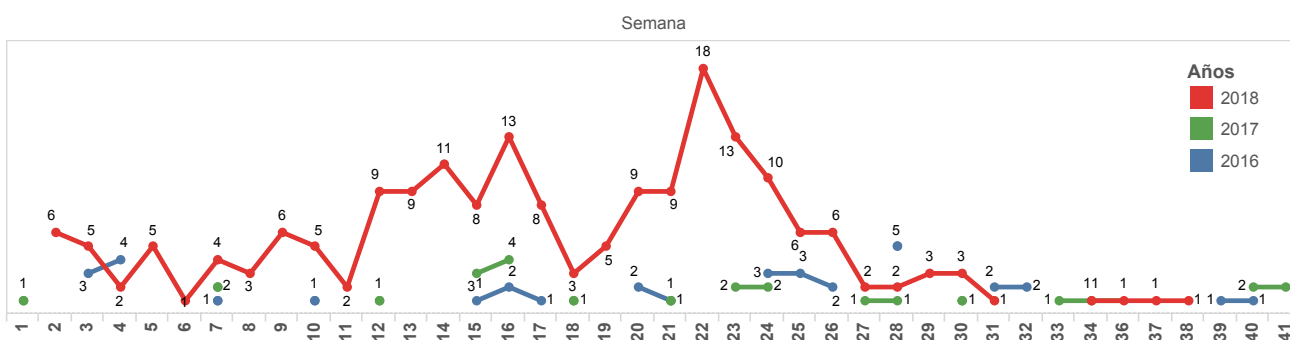
Fuente: Subsistema de vigilancia SIVE\_ALERTA

**Comportamiento del Dengue por Semanas Epidemiológicas NAPO. Ecuador SE 01 a la 52 de los años 2016, 2017 y SE 45/2018**



Fuente: Subsistema de vigilancia SIVE\_ALERTA

**Comportamiento del Dengue por Semanas Epidemiológicas MORONA SANTIAGO. Ecuador SE 01 a la 52 de los años 2016, 2017 y SE 45/2018**



Fuente: Subsistema de vigilancia SIVE\_ALERTA

## ENFERMEDADES TRANSMITIDAS POR VECTORES

### DENGUE. Ecuador, SE 45 / 2018

#### Casos de dengue por cantones. MANABÍ SE 45/2018

Provincia	Cantón	SE 01-44	SE 45	Total
MANABÍ	PORTOVIEJO	278	5	283
	MANTA	157		157
	JIPIJAPA	82		82
	PAJAN	63		63
	CHONE	55	1	56
	TOSAGUA	55		55
	SUCRE	30		30
	OLMEDO	21		21
	BOLIVAR	19		19
	EL CARMEN	9		9
	FLAVIO ALFARO	9		9
	SAN VICENTE	7	1	8
	PICHINCHA	7		7
	JARAMIJO	5		5
	MONTECRISTI	4		4
	JAMA	3		3
	24 DE MAYO	2		2
	PEDERNALES	2		2
SANTA ANA	2		2	
ROCAFUERTE	1		1	
<b>Total</b>		811	7	818

Fuente: Subsistema de vigilancia SIVE\_ALERTA

#### Casos de dengue por cantones. EL ORO SE 45/2018

Provincia	Cantón	SE 01-44	SE 45	Total
EL ORO	MACHALA	145	2	147
	SANTA ROSA	47		47
	HUAQUILLAS	40		40
	EL GUABO	21		21
	ARENILLAS	16		16
	PORTOVELO	5	1	6
	ZARUMA	6		6
	PASAJE	3		3
	<b>Total</b>		283	3

Fuente: Subsistema de vigilancia SIVE\_ALERTA

#### Casos de dengue por cantones. ESMERALDAS SE 45/2018

Provincia	Cantón	SE 01-44	SE 45	Total
ESMERALDAS	ESMERALDAS	96	2	98
	ATACAMES	26		26
	SAN LORENZO	25		25
	QUININDE	19		19
	MUISNE	5	1	6
	RIOVERDE	3		3
ELOY ALFARO	2		2	
<b>Total</b>		176	3	179

Fuente: Subsistema de vigilancia SIVE\_ALERTA

#### Casos de dengue por cantones. MORONA SANTIAGO SE 45/2018

Provincia	Cantón	SE 01-44	Total
MORONA SANTIAGO	MORONA	150	150
	TAISHA	37	37
	SUCUA	3	3
	PALORA	1	1
<b>Total</b>		191	191

Fuente: Subsistema de vigilancia SIVE\_ALERTA

#### Casos de dengue por cantones. LOS RIOS SE 45/2018

Provincia	Cantón	SE 01-44	SE 45	Total	
LOS RIOS	BABAHOYO	76	1	77	
	QUEVEDO	29		29	
	BUENA FE	18		18	
	QUINSALOMA	15		15	
	MONTALVO	14		14	
	VALENCIA	4		4	
	MOCACHE	3		3	
	VENTANAS	3		3	
	VINCES	3		3	
	PALENQUE	2		2	
	URDANETA	1		1	
	<b>Total</b>		168	1	169

Fuente: Subsistema de vigilancia SIVE\_ALERTA

#### Casos de dengue por cantones. GUAYAS SE 45/2018

Provincia	Cantón	SE 01-44	SE 45	Total	
GUAYAS	GUAYAQUIL	342	5	347	
	DURAN	31	1	32	
	DAULE	28	1	29	
	MILAGRO	22		22	
	EMPALME	11		11	
	GNRAL. ANTONIO ELIZALDE	10		10	
	NARANJAL	6	1	7	
	PLAYAS	7		7	
	SAN JACINTO DE YAGUACHI	7		7	
	SAMBORONDON	6		6	
	SALITRE	4		4	
	SIMON BOLIVAR	4		4	
	BALAO	1		1	
	EL TRIUNFO	1		1	
	<b>Total</b>		480	8	488

Fuente: Subsistema de vigilancia SIVE\_ALERTA

#### Casos de dengue por cantones. SANTO DOMINGO DE LOS TSACHILAS SE 45/ 2018

Provincia	Cantón	SE 01-44	SE 45	Total
SANTO DOMINGO DE LOS TSACHILAS	SANTO DOMINGO	110		110
	LA CONCORDIA	24	1	25
<b>Total</b>		134	1	135

Fuente: Subsistema de vigilancia SIVE\_ALERTA

#### Casos de dengue por cantones. ORELLANA SE 45/ 2018

Provincia	Cantón	SE 01-44	SE 45	Total
ORELLANA	ORELLANA	125	3	128
	LA JOYA DE LOS SACH..	21	1	22
	LORETO	4		4
<b>Total</b>		150	4	154

Fuente: Subsistema de vigilancia SIVE\_ALERTA

**ENFERMEDADES TRANSMITIDAS POR VECTORES**  
DENGUE. Ecuador, SE 45/ 2018

Tasa de incidencia por 100.000 habitantes a Nivel Nacional casos de DSSA - DG - DCSA confirmados, por provincia. Ecuador SE 45 del 2018

Provincia de Domicilio	Tasa de incidencia
NAPO	109,9
MORONA SANTIAGO	104,0
ORELLANA	99,1
MANABI	53,7
EL ORO	41,5
SANTO DOMINGO DE LOS TSACHILAS	31,0
ESMERALDAS	29,0
GALÁPAGOS	25,9
SUCUMBIOS	21,8
LOS RIOS	19,0
GUAYAS	11,6
LOJA	6,1
ZAMORA CHINCHIPE	5,3
SANTA ELENA	4,3
CAÑAR	4,1
TUNGURAHUA	2,4
PICHINCHA	2,4
AZUAY	2,0
PASTAZA	1,9
BOLIVAR	1,5
CHIMBORAZO	1,4
CARCHI	0,5
COTOPAXI	0,4

Fuente: Subsistema de vigilancia SIVE\_ALERTA

Tasa de incidencia por 100.000 habitantes a Nivel Nacional casos de DSSA - DG - DCSA confirmados, por cantones. Ecuador SE 45 del 2018

Cantón	Tasa de incidencia
MORONA	280,5
OLMEDO	204,6
TOSAGUA	181,3
TENA	172,6
PAJAN	166,9
TAISHA	151,8
ORELLANA	145,3
JIJAPA	109,6
PORTOVIEJO	90,2
PUERTO QUITO	75,6
CARLOS JULIO AROSEMENA TOLA	74,0
GNRAL. ANTONIO ELIZALDE	73,9
HUAQUILLAS	68,5
QUEVEDO	68,4
QUININDE	61,7
MANTA	61,3
SANTA ROSA	59,3
LA JOYA DE LOS SACHAS	55,8
QUINSALOMA	54,2
MACHALA	52,5
MONTALVO	50,6
ATACAMES	50,4
ARENILLAS	50,3
LA CONCORDIA	49,8
CATAMAYO	48,8
SUCRE	48,5
ESMERALDAS	46,0
BABAHOYO	45,0
SHUSHUFINDI	44,3
PORTOVELO	43,9
BOLIVAR	42,9
CHONE	42,6
FLAVIO ALFARO	36,6
EL GUABO	34,8
SANTA CRUZ	31,6
CAMILO PONCE ENRIQUEZ	31,6
PEDRO VICENTE MALDONADO	31,3
QUIJOS	29,6
SANTO DOMINGO	25,3
ZARUMA	23,4
BUENA FE	23,1
PICHINCHA	23,1
CUYABENO	20,6
GONZALO PIZARRO	20,6
JARAMIJO	19,8
DAULE	18,4
SAN LORENZO	17,8
LAGO AGRIO	17,0
LORETO	16,8
MUISNE	16,2
VENTANAS	15,5
MACARA	14,8
LA TRONCAL	14,2
SUCUA	13,4
EMPALME	13,2
GUAYAQUIL	13,1
PALORA	13,0
PLAYAS	12,9
SIMON BOLIVAR	12,9
BAÑOS DE AGUA SANTA	12,4
JAMA	11,7
MILAGRO	11,5
DURAN	10,9
SAN CRISTOBAL	10,5
PALANDA	10,2
RIOVERDE	9,8
ZAMORA	9,7
SAN JACINTO DE YAGUACHI	9,5
ARCHIDONA	9,5
EL PANGUI	9,5
EL CARMEN	8,5
PALENQUE	8,5
NARANJAL	8,0
MOCACHE	7,1
CHILLANES	6,9
24 DE MAYO	6,9
SAMBORONDON	6,6
CELICA	6,3
SALITRE	6,2
VINCES	5,8
SANTA ELENA	5,7
SANTA ANA	5,3
ELOY ALFARO	4,5
SIGCHOS	4,3
URDANETA	4,2
MONTECRISTI	4,2
YANTZAZA	4,0
BALAO	4,0
LOJA	3,9
PASAJE	3,6
SALINAS	3,4
PEDERNALES	3,2
SAN VICENTE	3,1
AMBATO	2,9
ROCAFUERTE	2,7
LA LIBERTAD	2,7
PASTAZA	2,6
RIOBAMBA	2,3
VALENCIA	2,0
QUITO	1,9
LA MANA	1,8
GUAMOTE	1,8
EL TRIUNFO	1,2
CUENCA	1,2
TULCAN	1,0
GUARANDA	0,9
RUMIÑAHUI	0,9

Fuente: Subsistema de vigilancia SIVE\_ALERTA

## ENFERMEDADES TRANSMITIDAS POR VECTORES DENGUE. Ecuador, SE 45 / 2018

### Población afectada por grupo etario, DSSA

Grupo de edad	% de total			Casos			% de total Total	Casos Total
	45	SE 01-43	SE 44	45	SE 01-43	SE 44		
de 0 a 11 meses	0,00%	3,77%	3,03%	0	99	1	3,72%	100
de 1 a 4 años	3,23%	7,96%	9,09%	1	209	3	7,92%	213
de 5 a 9 años	16,13%	9,86%	6,06%	5	259	2	9,88%	266
de 10 a 14 años	16,13%	9,86%	6,06%	5	259	2	9,88%	266
de 15 a 19 años	9,68%	10,13%	3,03%	3	266	1	10,03%	270
de 20 a 49 años	41,94%	46,40%	36,36%	13	1.219	12	46,23%	1.244
de 50 a 64 años	12,90%	7,88%	36,36%	4	207	12	8,29%	223
más 65 años	0,00%	4,15%	0,00%	0	109	0	4,05%	109
<b>Total</b>	<b>100,00%</b>	<b>100,00%</b>	<b>100,00%</b>	<b>31</b>	<b>2.627</b>	<b>33</b>	<b>100,00%</b>	<b>2.691</b>

Fuente: Subsistema de vigilancia SIVE\_ALERTA

### Población afectada por grupo etario DCSA

GRUPO ETARIO	% de total		Casos	
	SE 01-45	Total	SE 01-45	Total
de 0 a 11 meses	1,92%	1,92%	2	2
de 1 a 4 años	9,62%	9,62%	10	10
de 5 a 9 años	9,62%	9,62%	10	10
de 10 a 14 años	10,58%	10,58%	11	11
de 15 a 19 años	9,62%	9,62%	10	10
de 20 a 49 años	48,08%	48,08%	50	50
de 50 a 64 años	7,69%	7,69%	8	8
mas de 65	2,88%	2,88%	3	3
<b>Total general</b>	<b>100,00%</b>	<b>100,00%</b>	<b>104</b>	<b>104</b>

Fuente: Subsistema de vigilancia SIVE\_ALERTA

### Población afectada por grupo etario DG

GRUPO ETARIO	% de total		Casos	
	SE 01-45	Total	SE 01-45	Total
de 10 a 14 años	33,33%	33,33%	2	2
de 15 a 19 años	33,33%	33,33%	2	2
de 20 a 49 años	33,33%	33,33%	2	2
<b>Total</b>	<b>100,00%</b>	<b>100,00%</b>	<b>6</b>	<b>6</b>

Fuente: Subsistema de vigilancia SIVE\_ALERTA

### Reporte de casos de Dengue con signos de alarma y Dengue grave por parte de la RPIS y Red Complementaria, hasta la SE 45/ 2018

Zona	% de Total			Casos			% de Total Total	Casos Total
	PRIVADO	RPIS (IESS)	RPIS (MSP)	PRIVADO	RPIS (IESS)	RPIS (MSP)		
ZONA 6		6,67%	37,23%		1	35	32,73%	36
ZONA 4		60,00%	15,96%		9	15	21,82%	24
ZONA 1			19,15%			18	16,36%	18
ZONA 2			9,57%			9	8,18%	9
ZONA 7		13,33%	7,45%		2	7	8,18%	9
ZONA 5		6,67%	5,32%		1	5	5,45%	6
ZONA 8		6,67%	3,19%		1	3	3,64%	4
ZONA 9	100,00%	6,67%	1,06%	1	1	1	2,73%	3
ZONA 3			1,06%			1	0,91%	1
<b>Total</b>	100,00%	100,00%	100,00%	1	15	94	100,00%	110

Fuente: Subsistema de vigilancia SIVE\_ALERTA

NOTA: El número de casos presentados en esta gaceta puede variar debido al proceso de actualización semanal.



# MINISTERIO DE SALUD PÚBLICA

SUBSECRETARÍA DE VIGILANCIA DE LA SALUD PÚBLICA  
DIRECCIÓN NACIONAL DE VIGILANCIA EPIDEMIOLÓGICA



## ENFERMEDADES TRANSMITIDAS POR VECTORES INFORME MALARIA

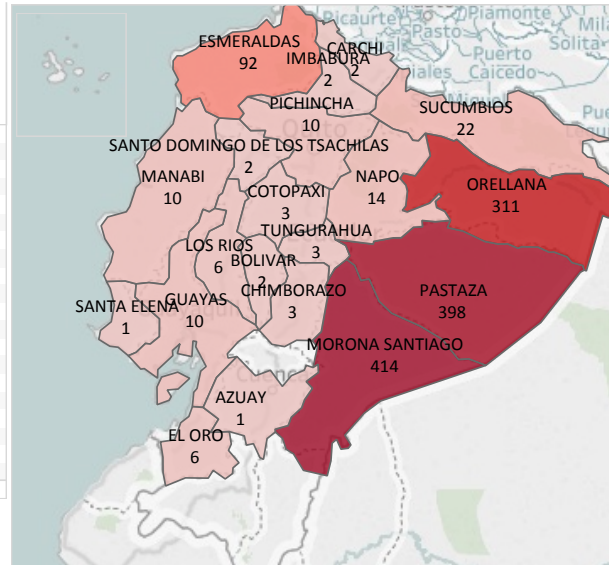
Semana Epidemiológica (SE) 45/ 2018. Ecuador

Fecha de reporte: 13 / 11 / 2018, 14h30

Total de casos confirmados de Malaria SE 45 /2018

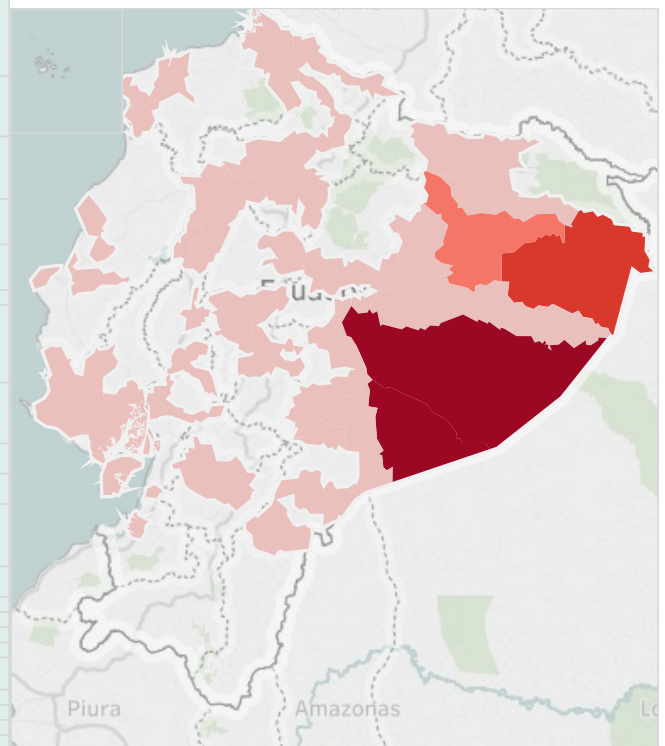
Provincia de Domicilio	B500-B509 Malaria complicada por Plasmodium falciparum	B50 Malaria no complicada por Plasmodium falciparum	B519 Malaria no complicada por Plasmodium vivax	Total
MORONA SANTIAGO	1	10	403	414
PASTAZA		17	381	398
ORELLANA		2	309	311
ESMERALDAS	3	86	3	92
SUCUMBIOS			22	22
NAPO			14	14
GUAYAS		3	7	10
MANABI			10	10
PICHINCHA		1	9	10
EL ORO		1	5	6
LOS RIOS			6	6
CHIMBORAZO			1	1
COTOPAXI	2	1	2	3
TUNGURAHUA			3	3
BOLIVAR			2	2
CARCHI		1	1	2
IMBABURA			2	2
SANTO DOMINGO DE LOS TSAC..		1	1	2
AZUAY			1	1
SANTA ELENA			1	1
<b>Total</b>	<b>6</b>	<b>123</b>	<b>1.183</b>	<b>1.312</b>

Casos confirmados de Malaria por Provincia. Ecuador SE 45/2018



Fuente: SIVE-Alerta

Casos confirmados de Malaria por Cantón Ecuador SE 45/2018

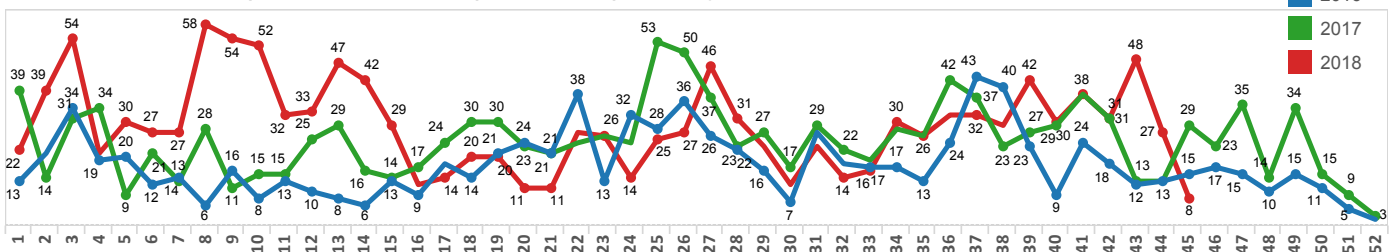


Fuente: SIVE-Alerta

Total de casos confirmados de Malaria por provincia y cantón SE 45/2018

Provincia de Domicilio	Cantón Domicilio	SE 01-44	SE 45	Total	
MORONA SANTIAGO	TAISHA	338	7	345	
	TIWINTZA	47		47	
	MORONA	13		13	
	SUCUA	3		3	
	GUALAQUIZA	2		2	
PASTAZA	PALORA	2		2	
	HUAMBOYA	1		1	
	LIMON INDANZA	1		1	
	PASTAZA	381		381	
	ARAJUNO	10		10	
ORELLANA	MERA	6		6	
	SANTA CLARA	1		1	
	AGUARICO	219		219	
	ORELLANA	85		85	
	LA JOYA DE LOS SACHAS	6		6	
ESMERALDAS	LORETO	1		1	
	SAN LORENZO	58		58	
	ESMERALDAS	29		29	
	MUISNE	5		5	
	SHUSHUFEINDI	20		20	
SUCUMBIOS	CASCALES	1		1	
	LAGO AGRIO	1		1	
	TENA	14		14	
	GUAYAQUIL	6		6	
	DURAN	1		1	
GUAYAS	EL TRIUNFO	1		1	
	PEDRO CARBO	1		1	
	SAN JACINTO DE YAGUA..	1		1	
	PORTOVIEJO	7		7	
	MANTA	1		1	
MANABI	SAN VICENTE	1		1	
	TOSAGUA	1		1	
	QUITO	9		9	
	SAN MIGUEL DE LOS BA..	1		1	
	MACHALA	4		4	
EL ORO	PIÑAS	2		2	
	VALENCIA	2		2	
	LOS RIOS	2		2	
	VENTANAS	2		2	
	BABAHOYO	1		1	
CHIMBORAZO	BUENA FE	1		1	
	RIOBAMBA	2		2	
	COLTA	1		1	
	LATACUNGA	3		3	
	TUNGURAHUA	3		3	
BOLIVAR	AMBATO	3		3	
	GUARANDA	2		2	
	CARCHI	1	1	2	
	TULCAN	1		1	
	IMBABURA	IBARRA	1	1	1
SANTO DOMINGO DE LO..	OTAVALO	1		1	
	SANTO DOMINGO	2		2	
	AZUAY	CUENCA	1		1
	SANTA ELENA	SANTA ELENA	1		1
	<b>Total</b>		<b>1.304</b>	<b>8</b>	<b>1.312</b>

Comportamiento de Malaria por Semanas Epidemiológicas 01 hasta 52 años 2016-2017; SE 01- 45/2018



CASOS DE MALARIA NO COMPLICADA POR *P. vivax* SE 45/2018

Provincia de Domicilio	Cantón Domicilio	Parroq Domicilio	B519 Malaria no complicada por Plasmodium vivax	
MORONA SANTIAGO	TAISHA	HUASAGA (CAB EN WAMPUIK)	226	
		TUUNTINENZA	78	
		PUMPUENTSA	16	
	TIWINTZA	TAISHA	12	
		MACUMA	2	
	MORONA	SAN JOSE DE MORONA	42	
		SANTIAGO	5	
	SUCUA	SEVILLA DON BOSCO	11	
		GENERAL PROAÑO	1	
		MACAS	1	
		SUCUA	1	
		SUCUA	3	
		GUALAQUIZA	BOMBOIZA	1
		PALORA	NUOVA TARQUI	1
			PALORA (METZERA)	2
	HUAMBOYA	CHIGUAZA	1	
	LIMON INDANZA	SAN ANTONIO (CAB EN SAN ANTONIO CENTRO)	1	
MONTALVO (ANDOAS)		1		
PASTAZA	PASTAZA	RIO TIGRE	290	
		PUYO	57	
	RIO CORRIENTES	11		
	SARAYACU	6		
	SIMON BOLIVAR (CAB. EN MUSHULLACTA)	2		
	ARAJUNO	CURARAY	1	
		ARAJUNO	7	
	MERA	SHELL	1	
		MADRE TIERRA	4	
	SANTA CLARA	SANTA CLARA	1	
		TIPUTINI	1	
ORELLANA	AGUARICO	SANTA MARIA DE HUIRIRIMA	100	
		CAPITAN AUGUSTO RIVADENEYRA	84	
		YASUNI	11	
	ORELLANA	NUEVO ROCAFUERTE	11	
		CONONACO	10	
		ALEJANDRO LABAKA	6	
		EL EDEN	12	
		INES ARANGO (CAB. EN WESTERN)	3	
		PUERTO FRANCISCO DE ORELLANA (EL COCA)	3	
		TARACOA (NUEVA ESPERANZA: YUCA)	1	
POMPEYA	4			
LA JOYA DE LOS SACHAS	LA JOYA DE LOS SACHAS	1		
	SAN SEBASTIAN DEL COCA	1		
	SAN JOSE DE DAHUANO	1		
LORETO	PAÑACOCCHA	10		
	SAN ROQUE (CAB. EN SAN VICENTE)	5		
	SHUSHUFINDI	5		
SUCUMBIOS	CASCALES	1		
	LAGO AGRIO	1		
	NUEVA LOJA	1		
NAPO	CHONTAPUNTA	13		
	TENA	1		
MANABI	PORTOVIEJO	18 DE OCTUBRE	3	
		SAN PABLO	2	
		ANDRÉS DE VERA	1	
	MANTA	PORTOVIEJO	1	
		MANTA	1	
PICHINCHA	SAN VICENTE	SAN VICENTE	1	
		TOSAGUA	1	
	QUITO	AMAGUANA	2	
		CONOCOTO	1	
		GUAMAN	1	
		LLANO CHICO	1	
		MARISCAL SUCRE	1	
		QUITUMBE	1	
		SOLANDA	1	
		SAN MIGUEL DE LOS BANCOS	SAN MIGUEL DE LOS BANCOS	1
GUAYAS	GUAYAQUIL	4		
	DURAN	1		
	ELOY ALFARO (DURÁN)	1		
LOS RIOS	PEDRO CARBO	1		
	SAN JACINTO DE YAGUACHI	1		
	VALENCIA	2		
EL ORO	VENTANAS	2		
	BABAHOYO	1		
	BUENA FE	1		
ESMERALDAS	MACHALA	7		
	PIÑAS	4		
	PIÑAS GRANDE	2		
TUNGURAHUA	ESMERALDAS	1		
	ESMERALDAS	1		
	SAN LORENZO	1		
BOLIVAR	AMBATO	1		
	LA MERCED	1		
	SAN FERNANDO (PASA SAN FERNANDO)	1		
COTOPAXI	SALINAS	2		
	LATACUNGA	BELISARIO QUEVEDO (GUANAILIN)	1	
IMBABURA	LATACUNGA	LA MATRIZ	1	
	IBARRA	LA DOLOROSA DEL PRIORATO	1	
	OTAVALO	SAN RAFAEL	1	
AZUAY	CUENCA	YANUNCAY	1	
	CUENCA	YANUNCAY	1	
CARCHI	TULCAN	TULCAN (CAB. CANT)	1	
	TULCAN	TULCAN (CAB. CANT)	1	
CHIMBORAZO	RIOBAMBA	RIOBAMBA	1	
	RIOBAMBA	RIOBAMBA	1	
SANTA ELENA	SANTA ELENA	SANTA ELENA (CAB. CANT)	1	
	SANTA ELENA	SANTA ELENA (CAB. CANT)	1	
SANTO DOMINGO DE LOS T.	SANTO DOMINGO	BOMBOL	1	
	SANTO DOMINGO	BOMBOL	1	
Total			1.183	

Fuente: SIVE-Alerta

CASOS DE MALARIA NO COMPLICADA POR *P. falciparum* SE 45/2018

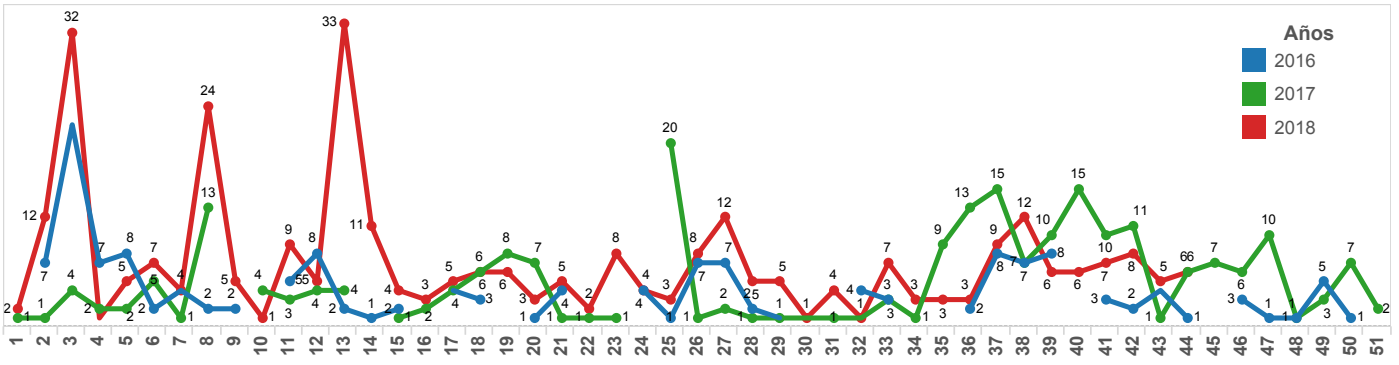
Provincia de Domicilio	Cantón Domicilio	Parroq Domicilio	B500-B509 Malaria complicada por Plasmodium falciparum	B50 Malaria no complicada por Plasmodium falciparum
ESMERALDAS	SAN LORENZO	SAN LORENZO	1	27
		MATAJE (CAB. EN SANTANDER)	1	17
		ALTO TAMBO (CAB EN GUADUAL)		4
		SANTA RITA		4
		CALDERON		1
	ESMERALDAS	TULULBI (CAB. EN RICAURTE)		1
		TAMBILLO		1
		SIMON PLATA TORRES		18
		TACHINA		4
		ESMERALDAS		2
PASTAZA	MUISNE	5 DE AGOSTO	1	2
		VUELTA LARGA		
	SAN JOSE DE CHAMANGA		4	
	BOLIVAR		1	
	RIO CORRIENTES		8	
PASTAZA	PASTAZA	MONTALVO (ANDOAS)		2
		TARQUI		1
	PUYO		1	
MORONA SANTIAGO	ARAJUNO	RIO TIGRE		2
		ARAJUNO		2
	MERA	SHELL		1
GUAYAS	TAISHA	HUASAGA (CAB EN WAMPUIK)	1	8
	TAISHA	TUUNTINENZA		2
CHIMBORAZO	GUAYAQUIL	TARQUI	1	2
	EL TRIUNFO	EL TRIUNFO		1
ORELLANA	COLTA	CAJABAMBA	1	
	RIOBAMBA	SAN LUIS	1	
COTOPAXI	AGUARICO	NUEVO ROCAFUERTE		1
	AGUARICO	YASUNI		1
EL ORO	TULCAN	TOBAR DONOSO (LA BOCANA DE CAMUMBI)		1
	LATACUNGA	TANICUCHI		1
PICHINCHA	MACHALA	LA PROVIDENCIA		1
	QUITO	TURUBAMBA		1
SANTO DOMINGO DE LOS TSACHILAS	QUITO	TURUBAMBA		1
	SANTO DOMINGO	SANTO DOMINGO DE LOS COLORADOS		1
Total			6	123

Fuente: SIVE-Alerta



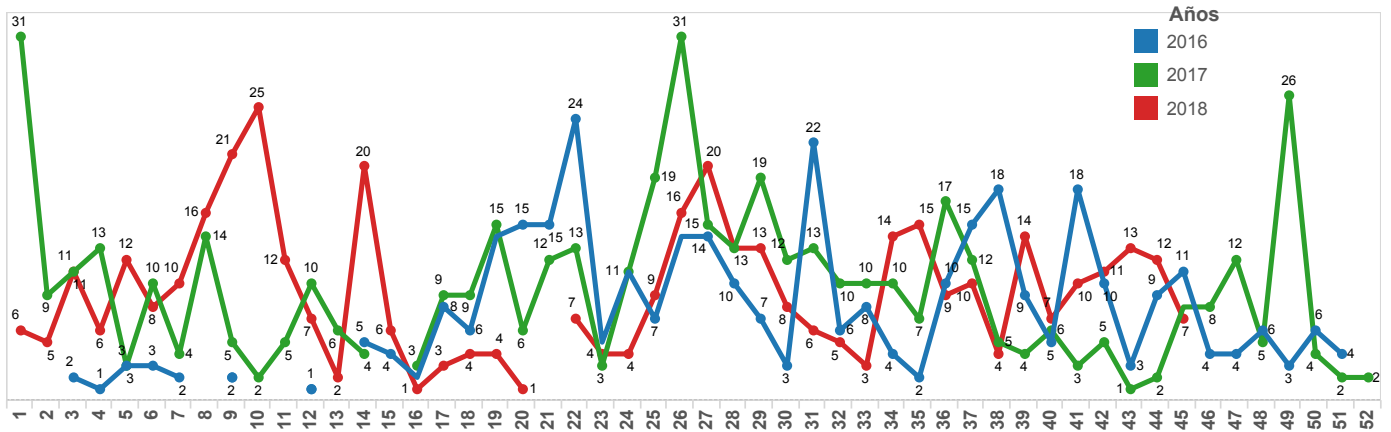
**SUBSECRETARÍA NACIONAL DE VIGILANCIA DE LA SALUD PÚBLICA**  
**DIRECCIÓN NACIONAL DE VIGILANCIA EPIDEMIOLÓGICA**  
**TENDENCIAS MALARIA**

**Comportamiento de Malaria provincia de ORELLANA por Semanas Epidemiológicas 01 hasta 52 de los años 2016-2017; SE 01-45 año 2018**



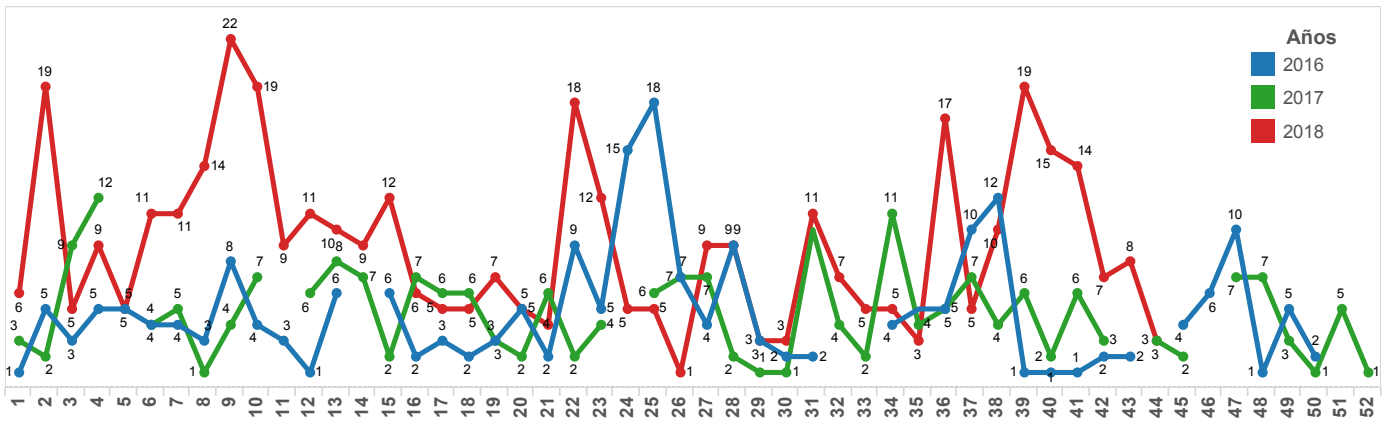
Fuente: Subsistema SIVE-ALERTA, Dirección Nacional de Vigilancia Epidemiológica

**Comportamiento de Malaria provincia de MORONA SANTIAGO por Semanas Epidemiológicas 01 hasta 52 de los años 2016-2017; SE 01-45 año 2018**



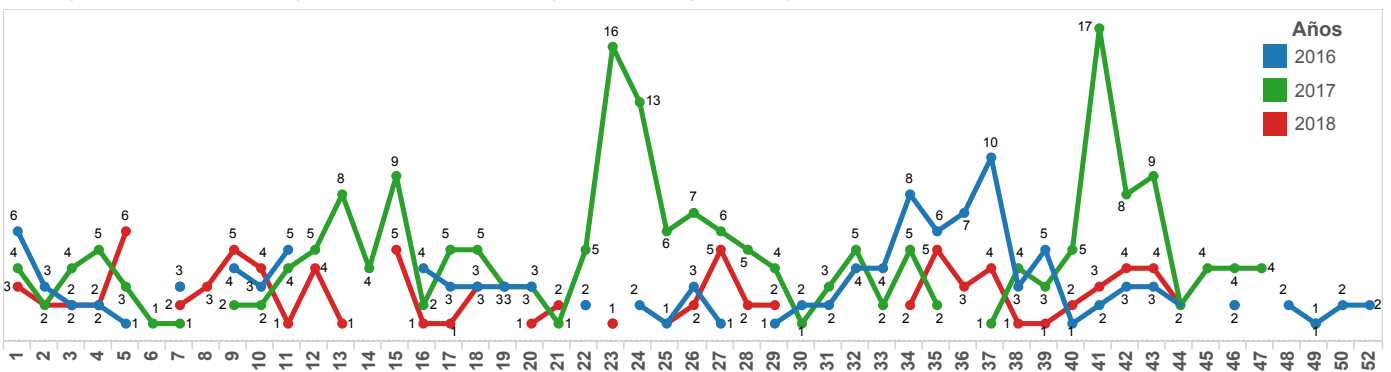
Fuente: Subsistema SIVE-ALERTA, Dirección Nacional de Vigilancia Epidemiológica

**Comportamiento de Malaria provincia de PASTAZA por Semanas Epidemiológicas 01 hasta 52 de los años 2016-2017; SE 01-45 año 2018**



Fuente: Subsistema SIVE-ALERTA, Dirección Nacional de Vigilancia Epidemiológica

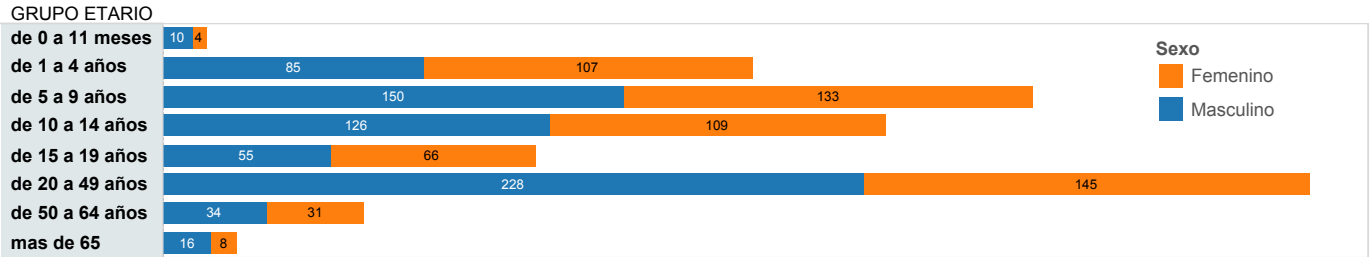
**Comportamiento de Malaria provincia de ESMERALDAS por Semanas Epidemiológicas 01 hasta 52 de los años 2016-2017; SE 01-45 año 2018**



Fuente: Subsistema SIVE-ALERTA, Dirección Nacional de Vigilancia Epidemiológica

**SUBSECRETARÍA NACIONAL DE VIGILANCIA DE LA SALUD PÚBLICA**  
**DIRECCIÓN NACIONAL DE VIGILANCIA EPIDEMIOLÓGICA**  
**ENFERMEDADES TRANSMITIDAS POR VECTORES**  
**INFORME MALARIA**  
 Semana Epidemiológica (SE) 45/ 2018. Ecuador

**Casos de Malaria por edad y por sexo. Ecuador, SE 45/2018**



Fuente: Subsistema SIVE-ALERTA , Dirección Nacional de Vigilancia Epidemiológica

Tasa de incidencia de malaria por 1.000 habitantes a nivel nacional, por cantones. Ecuador SE 45/2018

Tasa de incidencia de malaria por 1.000 habitantes a nivel nacional, por provincias Ecuador SE 45 /2018

Provincia	Tasa de incidencia
PASTAZA	3,67277
MORONA SANTIAGO	2,20180
ORELLANA	1,97435
ESMERALDAS	0,14682
NAPO	0,10916
SUCUMBIOS	0,09978
CARCHI	0,01086
BOLIVAR	0,00967
EL ORO	0,00859
LOS RIOS	0,00667
MANABI	0,00651
COTOPAXI	0,00630
CHIMBORAZO	0,00582
TUNGURAHUA	0,00519
SANTO DOMINGO DE LOS TSACHILAS	0,00452
IMBABURA	0,00431
PICHINCHA	0,00321
SANTA ELENA	0,00260
GUAYAS	0,00234
AZUAY	0,00117

Cantón	Tasa de incidencia
AGUARICO	56,1251
TAISHA	15,3682
PASTAZA	4,7576
TIWINTZA	1,9284
ARAJUNO	1,2740
SAN LORENZO	0,9898
ORELLANA	0,9440
MERA	0,3666
SHUSHUFINDI	0,3607
SUCUA	0,2795
PALORA	0,2607
SAN JACINTO DE YAGUACHI	0,2458
SANTA CLARA	0,2458
MORONA	0,2431
TENA	0,1846
MUISNE	0,1617
LA JOYA DE LOS SACHAS	0,1521
LIMON INDANZA	0,1400
ESMERALDAS	0,1349
GUALAQUIZA	0,1034
BABAHOYO	0,0860
HUAMBOYA	0,0860
PIÑAS	0,0675
CASCALES	0,0671
LORETO	0,0415
SAN VICENTE	0,0408
VALENCIA	0,0381
SAN MIGUEL DE LOS BANCOS	0,0369
VENTANAS	0,0270
TOSAGUA	0,0238
PORTOVIEJO	0,0221
COLTA	0,0220
TULCAN	0,0200
PEDRO CARBO	0,0198
GUARANDA	0,0188
EL TRIUNFO	0,0176
LATACUNGA	0,0150
MACHALA	0,0141
BUENA FE	0,0125
LAGO AGRIO	0,0087
OTAVALO	0,0082
AMBATO	0,0079
RIOBAMBA	0,0077
SANTA ELENA	0,0055
IBARRA	0,0047
SANTO DOMINGO	0,0045
MANTA	0,0039
QUITO	0,0033
DURAN	0,0033
GUAYAQUIL	0,0022
CUENCA	0,0016

Fuente: Subsistema SIVE-ALERTA , Dirección Nacional de Vigilancia Epidemiológica

**Casos de malaria en embarazadas Ecuador SE 45/2018**

Provincia de Domicilio	Cantón Domicilio	Parroquia Domicilio	Semanas Gestación	B50 Malaria no complicada por Plasmodium falciparum	B519 Malaria no complicada por Plasmodium vivax	Total
ORELLANA	AGUARICO	SANTA MARIA DE HUIRIRIMA	24		1	1
			13		1	1
			21		1	1
		TIPUTINI	16		1	1
			28		1	1
		CAPITAN AUGUSTO RIVADENEYRA	11		1	1
MORONA SANTIAGO	TAISHA	YASUNI	35		1	1
		PUMPUENTSA	17		2	2
			24		1	1
		HUASAGA (CAB EN WAMPUIK)	18		1	1
ESMERALDAS	SAN LORENZO		30		1	1
			33	1		1
		TUUTINENTZA	10	1		1
			36	1		1
		SAN LORENZO	12	1		1
		TULULBI (CAB. EN RICAURTE)	24	1		1
PASTAZA	PASTAZA	SIM?N PLATA TORRES	5	1		1
		TACHINA	5	1		1
			37		1	1
		RIO TIGRE	39		1	1
EL ORO	ARAJUNO	MONTALVO (ANDOAS)	4		1	1
			27		1	1
NAPO	MACHALA	CURARAY	7		1	1
		MACHALA	7		1	1
	TENA	CHONTAPUNTA	17		1	1
<b>Total</b>				6	18	24

Fuente: Subsistema SIVE-ALERTA , Dirección Nacional de Vigilancia Epidemiológica



# MINISTERIO DE SALUD PÚBLICA

SUBSECRETARÍA DE VIGILANCIA DE LA SALUD PÚBLICA  
DIRECCIÓN NACIONAL DE VIGILANCIA EPIDEMIOLÓGICA

ENFERMEDADES TRANSMITIDAS POR VECTORES

**FIEBRE CHIKUNGUNYA**

Semana Epidemiológica 45 /2018, Ecuador



Número de casos confirmados de Chikungunya en Ecuador SE 01-52/2016 y SE 01-52 /2017 SE 45 / 2018

Provincia	2014	2015	2016	2017	2018	Total
ESMERALDAS		10.477	301	13		10.791
MANABI	29	10.229	339	22		10.619
GUAYAS	3	8.376	307	100	5	8.791
SANTO DOMINGO DE LO..		1.569	124	12		1.705
EL ORO		780	420	8	1	1.209
PICHINCHA	5	711	85	11		812
LOS RIOS		501	26	3		530
SANTA ELENA		347	95	4		446
AZUAY		167	13	3		183
ORELLANA		92	50	4		146
LOJA	1	42	8	9		60
CAÑAR		26	30	1		57
SUCUMBIOS		44	13			57
IMBABURA		54	1			55
CHIMBORAZO		28	24		1	53
BOLIVAR		48	3		1	52
COTOPAXI		23	7	2		32
TUNGURAHUA	1	23	4			28
GALAPAGOS		26				26
PASTAZA		25	1			26
CARCHI		20	1	1		22
MORONA SANTIAGO		1	7	1		9
ZAMORA CHINCHIPE		9				9
NAPO			1	2		3
ZONA NO DELIMITADA		1				1
<b>Total</b>	<b>39</b>	<b>33.619</b>	<b>1.860</b>	<b>196</b>	<b>8</b>	<b>35.722</b>

Fuente: SIVE-ALERTA

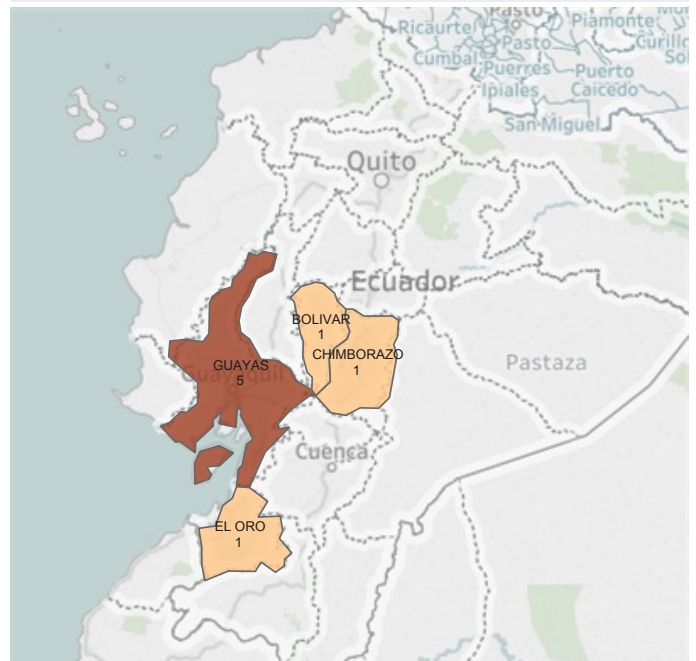
Chikungunya por provincia y cantón

Prov Domicilio	Cantón Domicilio	Año	2018	Total
GUAYAS	GUAYAQUIL		2	2
	ALFREDO BAQUERIZO MORENO		1	1
	DURAN		1	1
	SAMBORONDON		1	1
EL ORO	MACHALA		1	1
CHIMBORAZO	CUMANDA		1	1
BOLIVAR	GUARANDA		1	1
<b>Total</b>			<b>8</b>	<b>8</b>

Hasta la semana epidemiológica 45 del año 2018 se han reportado y confirmado 8 casos de Fiebre Chikungunya

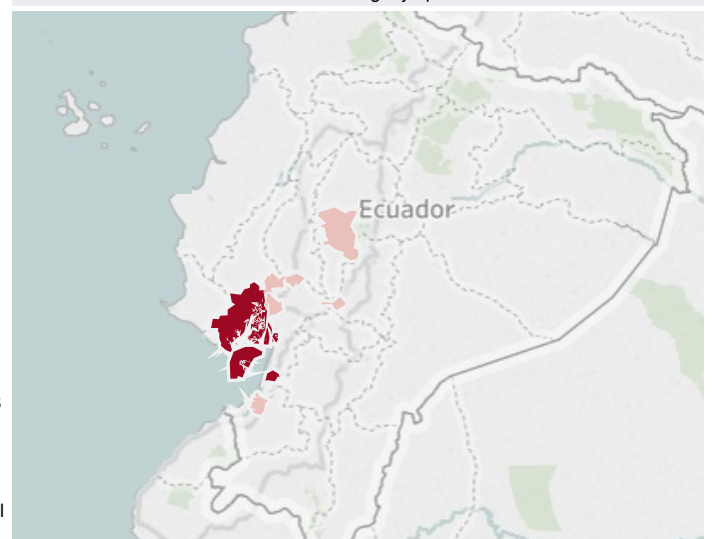
**FALLECIDOS:** En la semana epidemiológica 53/2015 se notificaron 2 defunciones relacionadas con Fiebre Chikungunya. En el año 2017, de la SE 01 hasta la SE 52 no se han reportado fallecidos por este evento, lo mismo sucede hasta la SE 45 del 2018

Número de casos confirmados de Chikungunya por Provincias. Ecuador SE 45 / 2018



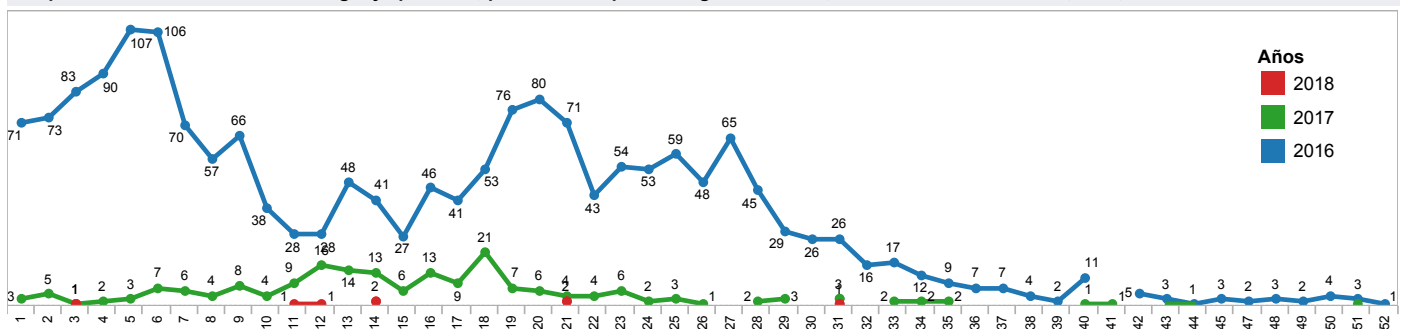
Fuente: SIVE-ALERTA

Casos confirmados de A920 Fiebre Chikungunya por Cantón Ecuador SE 45/ 2018



Fuente: SIVE-ALERTA

Comparación casos de Fiebre Chikungunya por años; por Semana Epidemiológica. Ecuador ; SE 01-52 de los años 2016, 2017, SE 01 hasta la SE 45/ año 2018

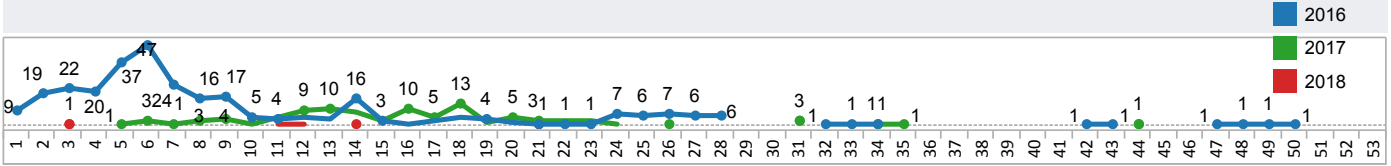


Fuente: SIVE-ALERTA

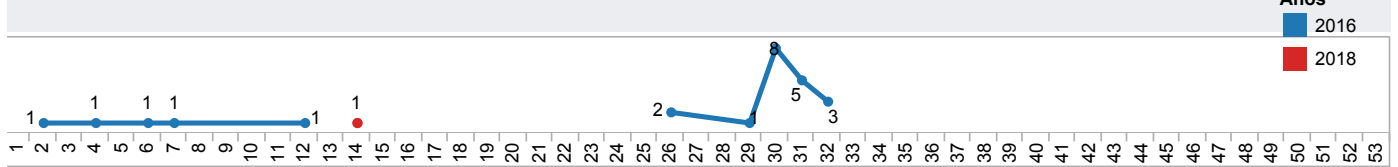
## FIEBRE CHIKUNGUNYA

Ecuador, SE 01 a la 52 de los años 2016-2017, SE 01- 45 año 2018


**Comparación casos de Fiebre Chikungunya por años, por Semana Epidemiológica, provincia GUAYAS SE 01 a la 52 de los años 2016 y 2017, SE 01 a la 45 año 2018**



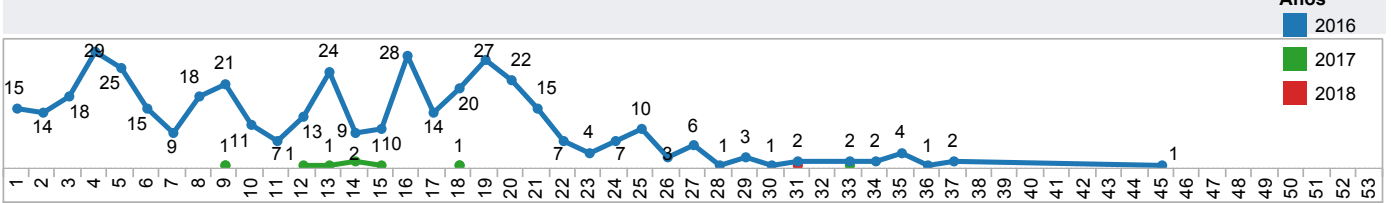
**Comparación casos de Fiebre Chikungunya por años, por Semana Epidemiológica, provincia CHIMBORAZO SE 01a la 52 año 2016, SE 01 a la 45 año 2018**



**Comparación casos de Fiebre Chikungunya por años, por Semana Epidemiológica, provincia BOLIVAR SE 01 a la 45 año 2018**



**Comparación casos de Fiebre Chikungunya por años, por Semana Epidemiológica, provincia EL ORO SE 01 a la 52 años 2016 y 2017, SE 01 a la 45 año 2018**



Fuente: SIVE-ALERTA

Total de casos confirmados de Chikungunya por cantones, provincia del GUAYAS SE 01-45/ 2018

Prov Domicilio	Cantón Domicilio	SE 01-45/2018	Total
GUAYAS	GUAYAQUIL	2	2
	ALFREDO BAQUERIZ..	1	1
	DURAN	1	1
	SAMBORONDON	1	1
<b>Total</b>		5	5

Total de casos confirmados de Chikungunya por cantones, provincia del BOLIVAR SE 01-45 / 2018

Prov Domicilio	Cantón Domicilio	SE 01-45/ 2018	Total
BOLIVAR	GUARANDA	1	1
<b>Total</b>		1	1


Total de casos confirmados de Chikungunya por cantones, provincia del EL ORO SE 01-45/ 2018

Prov Domicilio	Cantón Domicilio	SE 01-45/ 2018	Total
EL ORO	MACHALA	1	1
<b>Total</b>		1	1

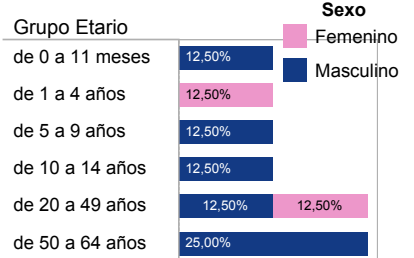
Total de casos confirmados de Chikungunya por cantones, provincia del CHIMBORAZO SE 01-45/2018

Prov Domicilio	Cantón Domicilio	SE 01-45/2018	Total
CHIMBORAZO	CUMANDA	1	1
<b>Total</b>		1	1

Casos de Chikungunya por edad y por sexo. Ecuador, SE 01-45/2018



Porcentaje de casos de Chikungunya por edad y por sexo. Ecuador, SE 01-45/ 2018



Reportes de casos de Chikungunya por parte de la RPIS y Red Complementaria. Ecuador, SE 01-45 / 2018

Prov Domicilio	RPIS (IES..)	RPIS (MSP)	Total
GUAYAS		5	5
BOLIVAR	1		1
CHIMBORAZO		1	1
EL ORO		1	1
<b>Total</b>	1	7	8

Total de casos confirmados de Chikungunya, por grupos de edad y provincias. Ecuador, SE 01-45/2018

Total de casos confirmados de Chikungunya, por grupos de edad y provincias. Ecuador, SE 01-45/2018

Grupo edad1	BOLIVAR	CHIMBORAZO	EL ORO	GUAYAS	Total
de 0 a 11 meses				1	1
de 1 a 4 años				1	1
de 5 a 9 años				1	1
de 10 a 14 años			1		1
de 20 a 49 años				2	2
de 50 a 64 años	1	1			2
<b>Total</b>	1	1	1	5	8

Grupo edad1	BOLIVAR	CHIMBORAZO	EL ORO	GUAYAS
de 0 a 11 meses				12,50%
de 1 a 4 años				12,50%
de 5 a 9 años				12,50%
de 10 a 14 años			12,50%	
de 20 a 49 años				25,00%
de 50 a 64 años	12,50%	12,50%		
<b>Total</b>	12,50%	12,50%	12,50%	62,50%



# MINISTERIO DE SALUD PÚBLICA

SUBSECRETARÍA DE VIGILANCIA DE LA SALUD PÚBLICA  
DIRECCIÓN NACIONAL DE VIGILANCIA EPIDEMIOLÓGICA

ENFERMEDADES TRANSMITIDAS POR VECTORES

**ZIKA**

Semana epidemiológica 01 -45 /2018

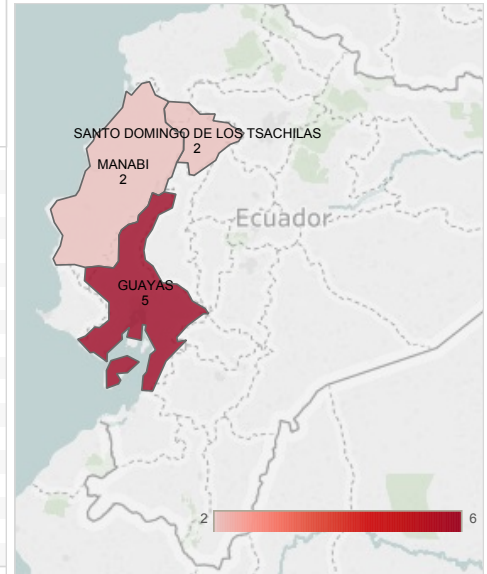


Fecha de reporte: 14 de noviembre de 2018

## Casos de ZIKA, por provincias SE 52 /2015 - SE 01-52 /2016, 2017 y SE 1-45 / 2018

## Casos confirmados de ZIKA por provincia de domicilio, SE 01-45 / 2018

Prov Domic	2015	2016	2017		2018		Total
	U069 ZIKA	U069 ZIKA	Síndrome de Guillain-Barré asociado a ZIKA	U069 ZIKA	U069 Micr ocefalia asociada a..	U069 ZIKA	
MANABI	1	2.509		820	1	1	3.332
GUAYAS		113		1.175	3	2	1.293
ESMERALDAS		192		16			208
SANTO DOMINGO DE LOS TS..		47		158		2	207
LOS RIOS		24		99			123
EL ORO		12		66			78
PICHINCHA		35		10			45
SANTA ELENA			1	29			30
SUCUMBIOS		8		7			15
GALAPAGOS		2		3			5
CHIMBORAZO		1		3			4
AZUAY		1		2			3
BOLIVAR				2			2
CAÑAR				2			2
IMBABURA		1		1			2
ORELLANA		1		1			2
COTOPAXI				1			1
ZAMORA CHINCHIPE				1			1
<b>Total</b>	<b>1</b>	<b>2.946</b>	<b>1</b>	<b>2.396</b>	<b>4</b>	<b>5</b>	<b>5.353</b>



FUENTE: SIVE-ALERTA

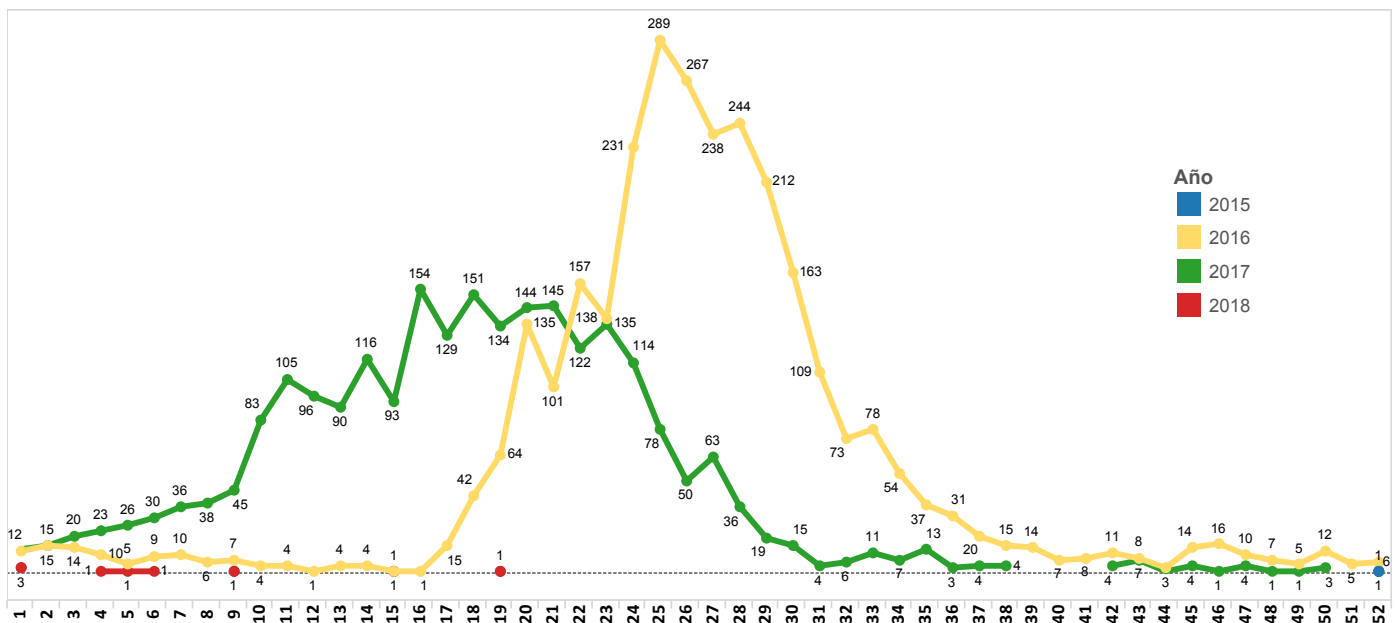
FUENTE: SIVE-ALERTA

## Total de casos de Zika , SE01- hasta la SE 45, 2018

Provincia Domicilio	% de Total Casos		Casos		% de Total Casos Total	Casos Total
	SE 01-45	SE 44	SE 01-45	SE 44		
GUAYAS	55,56%		5		55,56%	5
MANABI	22,22%		2		22,22%	2
SANTO DOMINGO DE LOS TSACHILAS	22,22%		2		22,22%	2
<b>Total</b>	<b>100,00%</b>		<b>9</b>		<b>100,00%</b>	<b>9</b>

FUENTE: SIVE-ALERTA

## Comparación casos de Zika por años Casos SE 52 /2015 - SE 01-52 /2016, 2017 y SE 1-45 / 2018




FUENTE: SIVE-ALERTA

ENFERMEDADES TRANSMITIDAS POR VECTORES

ZIKA

Semana epidemiológica 01- 45 /2018, Ecuador

Grupos de edad con ZIKA. Ecuador SE 01 - 45, 2018



FUENTE:SIVE-ALERTA

Total de casos por semana de trimestre en mujeres embarazadas , SE01-45, 2018

Provincia Domicilio	2016			2017			2018	Total
	Primer trimestre	Segundo trimestre	Tercer trimestre	Primer trimestre	Segundo trimestre	Tercer trimestre	Segundo trimestre	
GUAYAS	5	3	1	65	163	107		344
MANABI	38	83	62	25	64	42		314
SANTO DOMINGO DE LOS TSACHILAS	2	3	3	12	53	43	1	117
LOS RIOS		4	3	18	37	20		82
EL ORO		4	2	10	16	10		42
ESMERALDAS	6	14	3	2	2	2		29
SANTA ELENA				2	12	3		17
SUCUMBIOS	2	1	2		1	1		7
BOLIVAR						1		1
COTOPAXI				1				1
GALAPAGOS		1						1
ORELLANA					1			1
PICHINCHA					1			1
<b>Total</b>	<b>53</b>	<b>113</b>	<b>76</b>	<b>135</b>	<b>350</b>	<b>229</b>	<b>1</b>	<b>957</b>

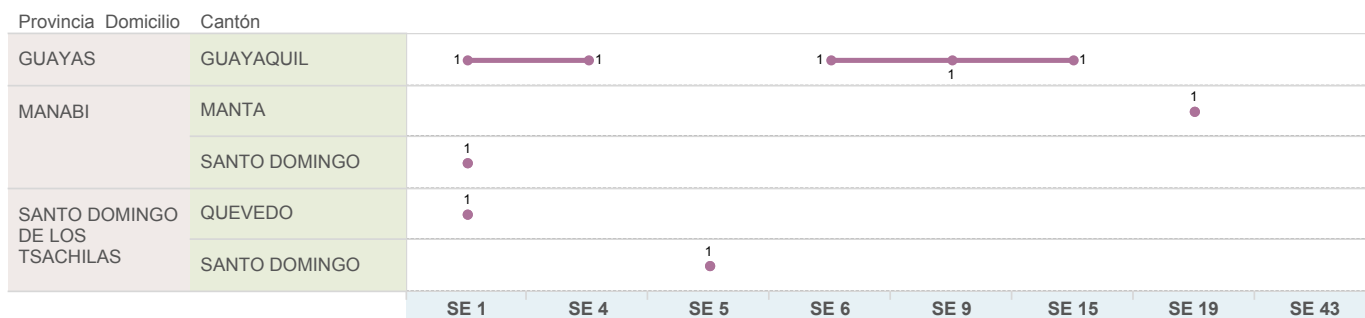
FUENTE:SIVE-ALERTA

Casos de Zika por Cantones SE 01-45/2018

Provincia Domicilio	Cantón Domicilio	SE 01-45	Total
GUAYAS	GUAYAQUIL	3	3
	DAULE	1	1
	NARANJITO	1	1
MANABI	EL CARMEN	1	1
	MANTA	1	1
SANTO DOMINGO DE LOS TSACHILAS	SANTO DOMINGO	2	2
<b>Total</b>		<b>9</b>	<b>9</b>

FUENTE:SIVE-ALERTA

Casos de Zika provincia de domicilio y cantón SE 01-45/2018



FUENTE:SIVE-ALERTA



# MINISTERIO DE SALUD PÚBLICA

SUBSECRETARÍA DE VIGILANCIA DE LA SALUD PÚBLICA  
DIRECCIÓN NACIONAL DE VIGILANCIA EPIDEMIOLÓGICA



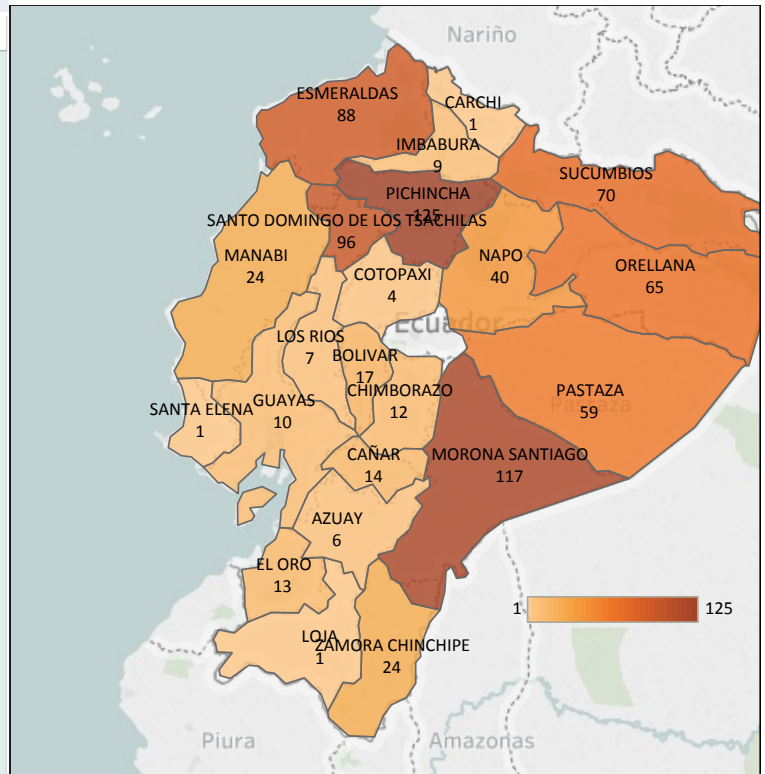
## ENFERMEDADES TRANSMITIDAS POR VECTORES INFORME LESHMANIASIS Semana Epidemiológica (SE) 45/ 2018. Ecuador

Fecha de reporte: 14 / 11 / 2018, 14h30

Total de casos confirmados de B551 Leishmaniasis Cutánea & B552 Leishmaniasis mucocutánea por provincia y cantón SE 45/2018

Mapa de casos Leishmaniasis SE 01-45/2018

Prov Domic	SE 01-44	SE 45	Total
PICHINCHA	125		125
MORONA SANTIAGO	117		117
SANTO DOMINGO DE LOS TSACHILAS	96		96
ESMERALDAS	88		88
SUCUMBIOS	70		70
ORELLANA	65		65
PASTAZA	59		59
NAPO	40		40
MANABI	24		24
ZAMORA CHINCHIPE	24		24
BOLIVAR	17		17
CAÑAR	14		14
EL ORO	13		13
CHIMBORAZO	12		12
GUAYAS	10		10
IMBABURA	9		9
LOS RIOS	7		7
AZUAY	6		6
COTOPAXI	4		4
CARCHI	1		1
LOJA	1		1
SANTA ELENA	1		1
<b>Total general</b>	<b>803</b>		<b>803</b>



Fuente: SIVE-Alerta

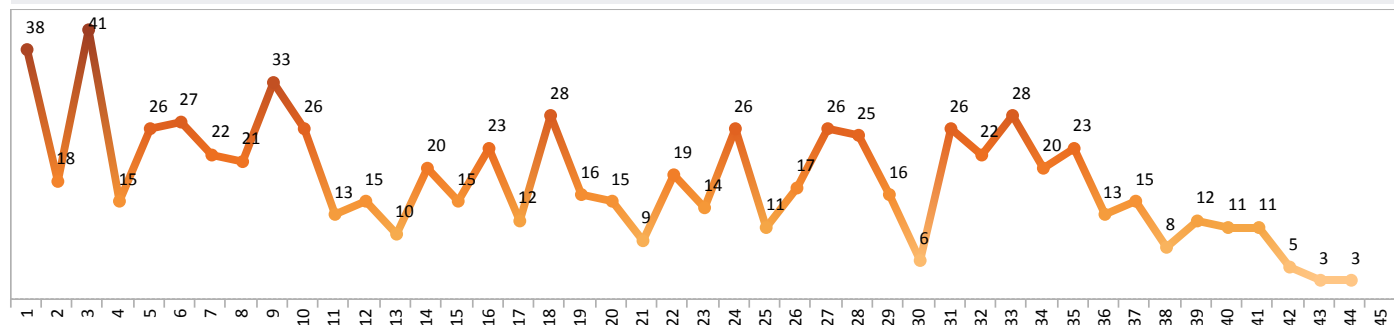
Total de casos confirmados de B551 Leishmaniasis Cutánea & B552 Leishmaniasis mucocutánea SE 45 /2018

Prov Domic	B551 Leishmaniasis..	B552 Leishmaniasis..	Total
PICHINCHA	125		125
MORONA SANTIAGO	108	9	117
SANTO DOMINGO DE LOS TSACH..	96		96
ESMERALDAS	88		88
SUCUMBIOS	69	1	70
ORELLANA	62	3	65
PASTAZA	59		59
NAPO	38	2	40
MANABI	24		24
ZAMORA CHINCHIPE	24		24
BOLIVAR	16	1	17
CAÑAR	14		14
EL ORO	13		13
CHIMBORAZO	12		12
GUAYAS	10		10
IMBABURA	9		9
LOS RIOS	7		7
AZUAY	6		6
COTOPAXI	4		4
CARCHI	1		1
LOJA	1		1
SANTA ELENA	1		1
<b>Total general</b>	<b>787</b>	<b>16</b>	<b>803</b>

Fuente: SIVE-Alerta notificación individual

Fuente: SIVE-Alerta notificación individual

Total de casos confirmados de B551 Leishmaniasis Cutánea & B552 Leishmaniasis mucocutánea SE 45 /2018



Fuente: SIVE-Alerta notificación individual

## CASOS DE B551 Leishmaniasis Cutánea SE 45/2018

Prov Domic	Canton Domic	B551 Leishmaniasis Cutánea
PICHINCHA	PEDRO VICENTE MALDONADO	49
	SAN MIGUEL DE LOS BANCOS	35
	QUITO	24
MORONA SANTIAGO	PUERTO QUITO	17
	TAISHA	78
	TIWINTZA	15
	MORONA	4
	LOGROÑO	3
	SANTIAGO	3
	GUALAQUIZA	2
SANTO DOMINGO DE LOS TSACHILAS	SUCUA	2
	LIMON INDANZA	1
ESMERALDAS	SANTO DOMINGO	93
	LA CONCORDIA	3
	ESMERALDAS	21
	MUISNE	20
	RIOVERDE	13
	QUININDE	12
	ATACAMES	10
SUCUMBIOS	SAN LORENZO	7
	ELOY ALFARO	5
	LAGO AGRIO	26
	SHUSHUFINDI	15
	PUTUMAYO	11
	CASCALES	7
ORELLANA	GONZALO PIZARRO	7
	CUYABENO	3
	ORELLANA	44
	AGUARICO	10
PASTAZA	LORETO	7
	LA JOYA DE LOS SACHAS	1
	PASTAZA	40
NAPO	ARAJUNO	12
	MERA	6
	SANTA CLARA	1
MANABI	TENA	32
	ARCHIDONA	3
	CARLOS JULIO AROSEMENA TOLA	3
	EL CARMEN	8
	BOLIVAR	3
	PUERTO LOPEZ	3
ZAMORA CHINCHIPE	CHONE	2
	JIPJAPA	2
	MANTA	2
	MONTECRISTI	2
	FLAVIO ALFARO	1
	PORTOVIEJO	1
BOLIVAR	PALANDA	10
	CENTINELA DEL CONDOR	5
	YANTZAZA	5
	NANGARITZA	2
	CHINCHIPE	1
CAÑAR	ZAMORA	1
	SAN MIGUEL	6
	GUARANDA	4
	ECHEANDIA	3
EL ORO	CALUMA	2
	CHIMBO	1
	LA TRONCAL	11
CHIMBORAZO	CAÑAR	3
	PIÑAS	7
	ARENILLAS	2
GUAYAS	MACHALA	2
	BALSAS	1
	PASAJE	1
	ALAUSI	12
IMBABURA	NARANJAL	5
	EL TRIUNFO	3
	EMPALME	1
	SIMON BOLIVAR	1
LOS RIOS	IBARRA	4
	COTACACHI	3
	OTAVALO	2
AZUAY	MONTALVO	2
	QUEVEDO	2
	VENTANAS	2
COTOPAXI	BABA	1
	CUENCA	5
CARCHI	GUALACEO	1
	LA MANA	3
LOJA	PANGUA	1
	MIRA	1
SANTA ELENA	LOJA	1
	SALINAS	1
<b>Total</b>		<b>787</b>

Fuente: SIVE-Alerta

## CASOS DE B552 Leishmaniasis mucocutánea SE 45/2018

Prov Domic	Cantón	Parroquia	B552 Leishmaniasis mucocutánea
MORONA SANTIAGO	MORONA	MACAS	1
		HUASAGA (CAB EN WAMPUIK)	4
	TAISHA	TAISHA	2
		MACUMA	1
		TUTINENTZA	1
ORELLANA	AGUARICO	TIPUTINI	1
	LA JOYA DE LOS SACHAS	LA JOYA DE LOS SACHAS	1
	LORETO	LA PAZ	1
NAPO	QUITO	QUITO	1
	TENA	CHONTAPUNTA	1
BOLIVAR	GUARANDA	GUARANDA	1
SUCUMBIOS	TENA	TENA	1
<b>Total</b>			<b>16</b>

Fuente: SIVE-Alerta