



MINISTERIO DE SALUD PÚBLICA

SUBSECRETARÍA DE VIGILANCIA DE LA SALUD PÚBLICA
DIRECCIÓN NACIONAL DE VIGILANCIA EPIDEMIOLÓGICA



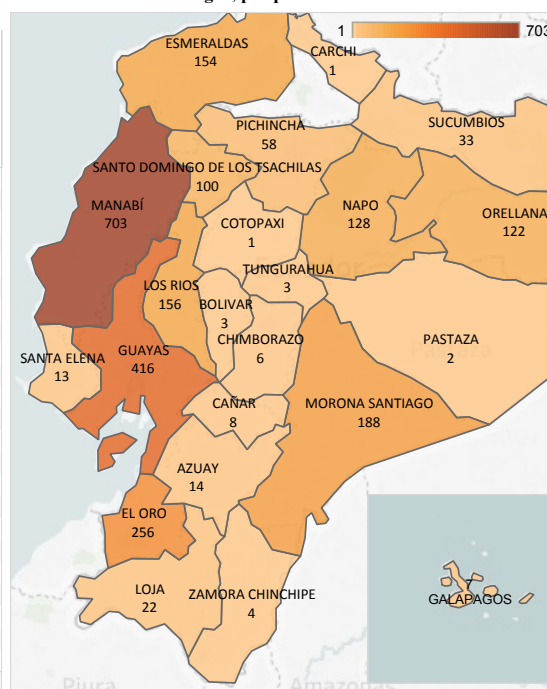
ENFERMEDADES TRANSMITIDAS POR VECTORES DENGUE. Ecuador, SE 34/ 2018

Actualizado: 28/08/2018 SE 34

Casos confirmados de Dengue sin signos de alarma (DSSA), Dengue con signos de alarma (DCSA) y Dengue grave (DG), por provincias. Ecuador SE 34/2018

Provincia	Dengue con signos de alarma	A90X Dengue sin complicaciones	A91X Dengue grave	Dengue con signos de alarma	A90X Dengue sin complicaciones	A91X Dengue grave	Total	Total
MANABÍ	0,46%	28,86%		11	692		29,32%	703
GUAYAS	0,08%	17,26%		2	414		17,35%	416
EL ORO	0,29%	10,38%		7	249		10,68%	256
MORONA SANTIAGO	1,38%	6,42%	0,04%	33	154	1	7,84%	188
LOS RÍOS		6,51%			156		6,51%	156
ESMERALDAS	0,25%	6,13%	0,04%	6	147	1	6,42%	154
NAPO	0,04%	5,30%		1	127		5,34%	128
ORELLANA	0,21%	4,84%	0,04%	5	116	1	5,09%	122
SANTO DOMINGO DE L.	0,08%	4,05%	0,04%	2	97	1	4,17%	100
PICHINCHA	0,13%	2,29%		3	55		2,42%	58
SUCUMBIOS	0,21%	1,17%		5	28		1,38%	33
LOJA	0,04%	0,88%		1	21		0,92%	22
AZUAY		0,58%			14		0,58%	14
SANTA ELENA	0,17%	0,38%		4	9		0,54%	13
CAÑAR	0,04%	0,29%		1	7		0,33%	8
GALAPAGOS		0,29%			7		0,29%	7
CHIMBORAZO		0,25%			6		0,25%	6
ZAMORA CHINCHIPE		0,17%			4		0,17%	4
BOLIVAR		0,13%			3		0,13%	3
TUNGURAHUA		0,13%			3		0,13%	3
PASTAZA		0,08%			2		0,08%	2
CARCHI		0,04%			1		0,04%	1
COTOPAXI		0,04%			1		0,04%	1
Total	3,38%	96,46%	0,17%	81	2.313	4	100,00%	2.398

Total de casos de Dengue, por provincias. Ecuador SE 34/ 2018.



Casos de Dengue por semana epidemiológica. Ecuador SE 34/ 2018.

Provincia	SE 01-33/2018	SE 34/2018	Total
MANABÍ	695	8	703
GUAYAS	408	8	416
EL ORO	256		256
MORONA SANTIAGO	187	1	188
LOS RÍOS	151	5	156
ESMERALDAS	152	2	154
NAPO	128		128
ORELLANA	120	2	122
SANTO DOMINGO DE LOS TSACHILAS	93	7	100
PICHINCHA	57	1	58
SUCUMBIOS	33		33
LOJA	21	1	22
AZUAY	14		14
SANTA ELENA	13		13
CAÑAR	8		8
GALAPAGOS	7		7
CHIMBORAZO	6		6
ZAMORA CHINCHIPE	4		4
BOLIVAR	1	2	3
TUNGURAHUA	3		3
PASTAZA	2		2
CARCHI	1		1
COTOPAXI	1		1
Total	2.361	37	2.398

Hasta la SE 34 del 2018, las provincias que acumulan la mayor cantidad de casos son:

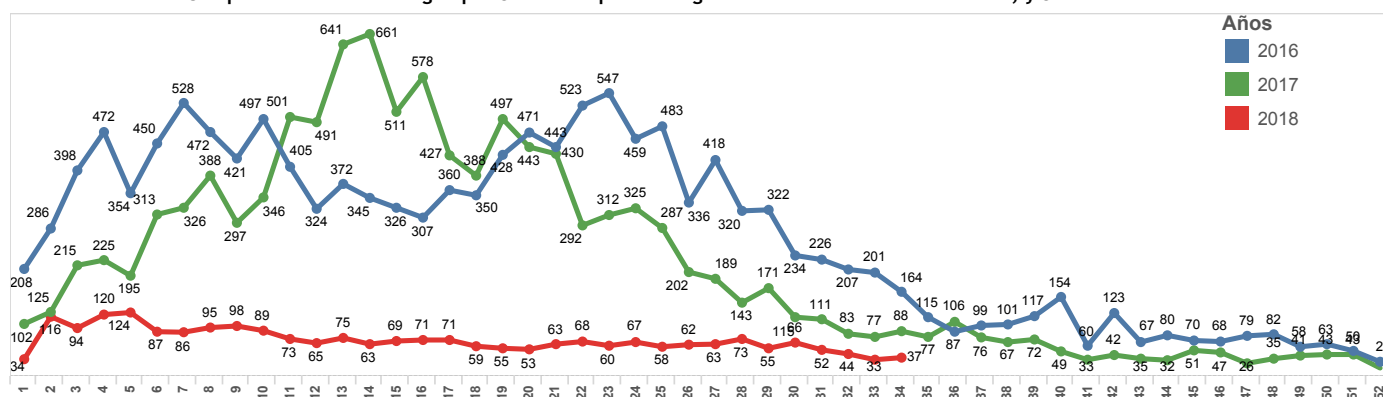
Manabí:	703 casos (29,32%)
Guayas:	416 casos (17,35%)
El Oro:	256 casos (10,68%)
Morona Santiago	188 casos (7,84%)
Los Ríos	156 casos (6,51%)
Esmeraldas	154 casos (6,42%)

FALLECIDOS: Hasta la SE 34 del 2018 no se han reportado fallecidos.

Fuente: Subsistema de vigilancia SIVE_ALERTA

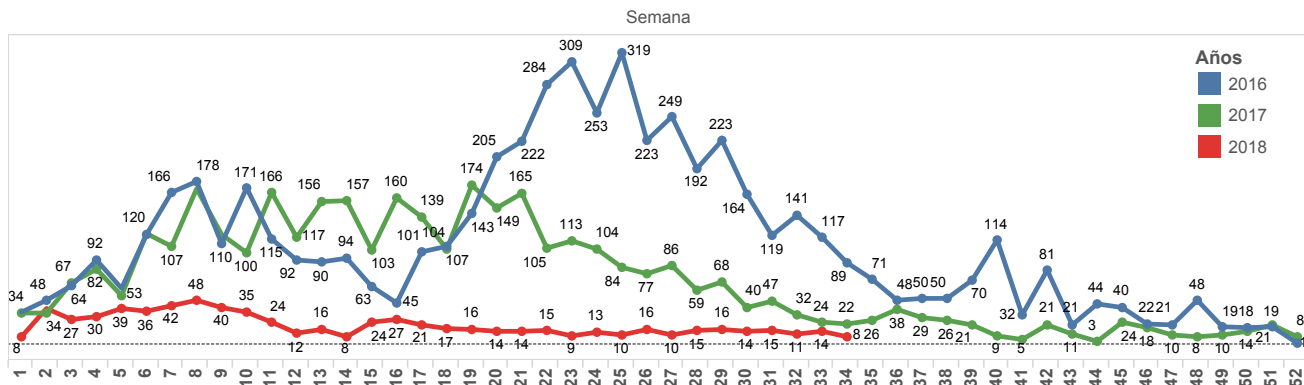
Fuente: Subsistema de vigilancia SIVE_ALERTA

Comportamiento del Dengue por Semanas Epidemiológicas 01 hasta 52 años 2016-2017; y SE 01-34 año 2018



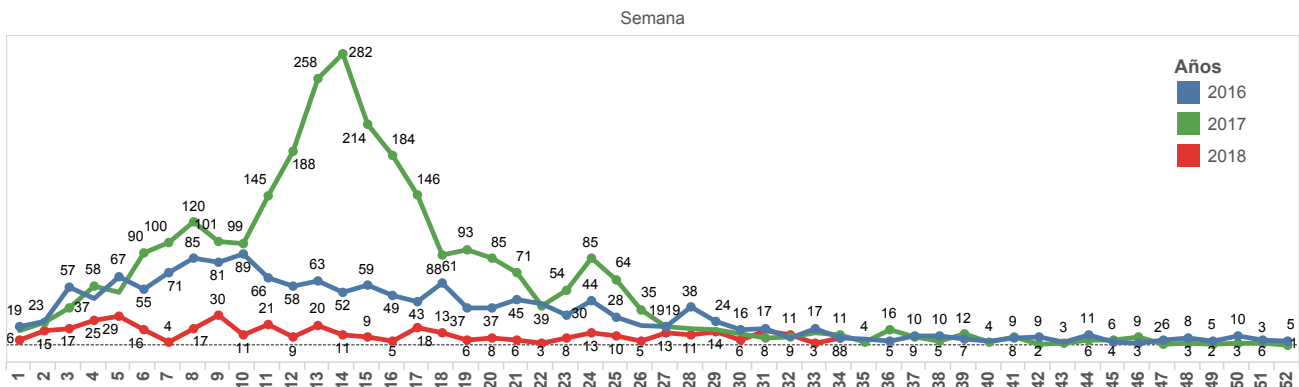
ENFERMEDADES TRANSMITIDAS POR VECTORES DENGUE. Ecuador, SE 34/ 2018

Comportamiento del Dengue por Semanas Epidemiológicas MANABÍ. Ecuador SE 01 a la 52 de los años 2016, 2017 y SE 34/ 2018



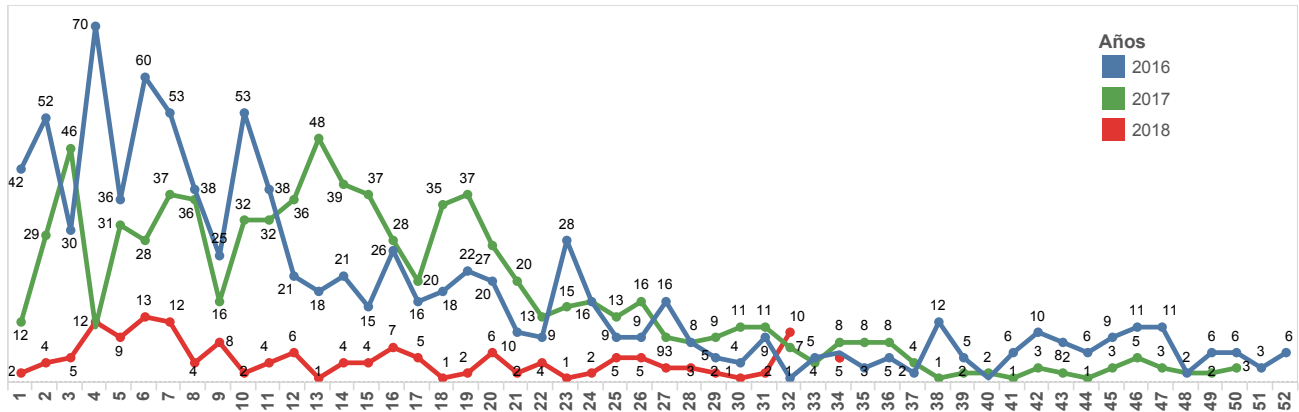
Fuente: Subsistema de vigilancia SIVE_ALERTA

Comportamiento del Dengue por Semanas Epidemiológicas GUAYAS. Ecuador SE 01 a la 52 de los años 2016, 2017 y SE 34/2018



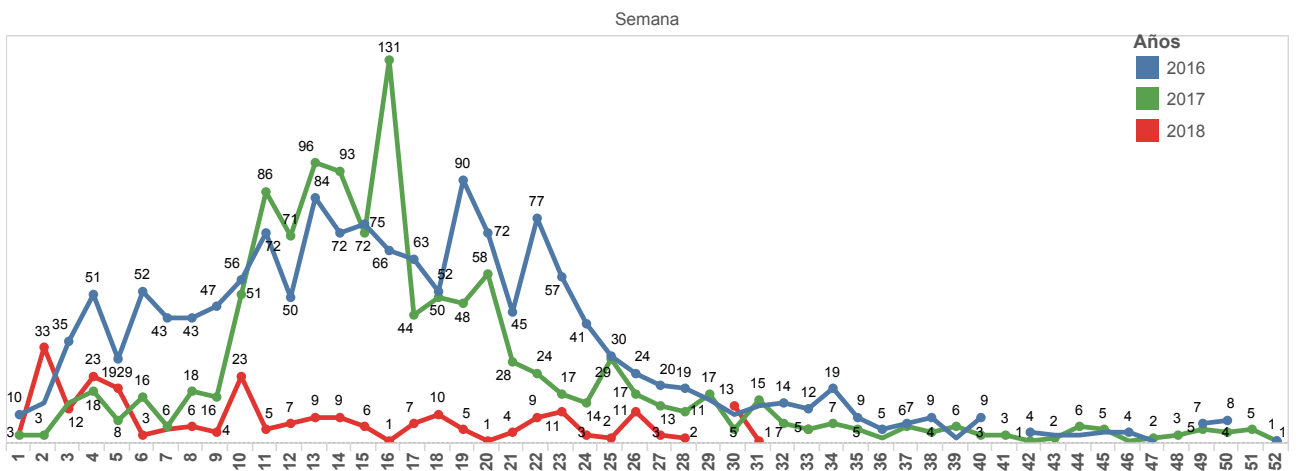
Fuente: Subsistema de vigilancia SIVE_ALERTA

Comportamiento del Dengue por Semanas Epidemiológicas LOS RIOS. Ecuador SE 01 a la 52 de los años 2016, 2017 y SE 34 /2018



Fuente: Subsistema de vigilancia SIVE_ALERTA

Comportamiento del Dengue por Semanas Epidemiológicas EL ORO. Ecuador SE 01 a la 52 de los años 2016, 2017 y SE 34/ 2018



Fuente: Subsistema de vigilancia SIVE_ALERTA

ENFERMEDADES TRANSMITIDAS POR VECTORES

DENGUE. Ecuador, SE 34 / 2018

Casos de dengue por cantones. MANABÍ SE 34/2018

Provincia	Cantón	SE 01-33/..	SE 34/2018	Total gen..
MANABÍ	PORTOVIEJO	241	2	243
	MANTA	110	4	114
	JIPIJAPA	76		76
	TOSAGUA	55		55
	PAJAN	51	2	53
	CHONE	49		49
	SUCRE	26		26
	OLMEDO	21		21
	BOLIVAR	16		16
	EL CARMEN	9		9
	FLAVIO ALFARO	9		9
	PICHINCHA	7		7
	SAN VICENTE	7		7
	JARAMIJO	4		4
	MONTECRISTI	4		4
	JAMA	3		3
	24 DE MAYO	2		2
	PEDERNALES	2		2
SANTA ANA	2		2	
ROCAFUERTE	1		1	
Total		695	8	703

Fuente: Subsistema de vigilancia SIVE_ALERTA

Casos de dengue por cantones. EL ORO SE 34/2018

Provincia	Cantón	SE 01-33/2018	Total general
EL ORO	MACHALA	124	124
	SANTA ROSA	44	44
	HUAQUILLAS	40	40
	EL GUABO	21	21
	ARENILLAS	14	14
	ZARUMA	6	6
	PORTOVELO	4	4
	PASAJE	3	3
	Total		256

Fuente: Subsistema de vigilancia SIVE_ALERTA

Casos de dengue por cantones.ESMERALDAS SE 34/2018

Provincia	Cantón	SE 01-33/2018	SE 34/2018	Total general
ESMERALDAS	ESMERALDAS	78		78
	ATACAMES	23	2	25
	SAN LORENZO	25		25
	QUININDE	16		16
	MUISNE	5		5
	RIOVERDE	3		3
	ELOY ALFARO	2		2
Total		152	2	154

Fuente: Subsistema de vigilancia SIVE_ALERTA

Casos de dengue por cantones. MORONA SANTIAGO SE 34/2018

Provincia	Cantón	SE 01-33/2018	SE 34/2018	Total general
MORONA SANTIAGO	MORONA	147	1	148
	TAISHA	37		37
	SUCUA	3		3
Total		187	1	188

Fuente: Subsistema de vigilancia SIVE_ALERTA

Casos de dengue por cantones. LOS RIOS SE 34/2018

Provincia	Cantón	SE 01-33/20..	SE 34/2018	Total gener..
LOS RIOS	BABAHOYO	64	3	67
	QUEVEDO	28		28
	BUENA FE	17		17
	QUINSALOMA	15		15
	MONTALVO	14		14
	MOCACHE	2	1	3
	VALENCIA	2	1	3
	VENTANAS	3		3
	VINCES	3		3
	PALENQUE	2		2
URDANETA	1		1	
Total		151	5	156

Fuente: Subsistema de vigilancia SIVE_ALERTA

Casos de dengue por cantones. GUAYAS SE 34/2018

Provincia	Cantón	SE 01-33/2018	SE 34/2018	Total general	
GUAYAS	GUAYAQUIL	296	6	302	
	DURAN	29		29	
	MILAGRO	21		21	
	DAULE	16		16	
	GNRAL. ANTONIO ELIZALDE	10		10	
	EMPALME	7		7	
	PLAYAS	7		7	
	SAN JACINTO DE YAGUACHI	7		7	
	SAMBORONDON	6		6	
	NARANJAL	4		4	
	SALITRE	1	2	3	
	SIMON BOLIVAR	2		2	
	BALAO	1		1	
	EL TRIUNFO	1		1	
	Total		408	8	416

Fuente: Subsistema de vigilancia SIVE_ALERTA

Casos de dengue por cantones.SANTO DOMINGO DE LOS TSACHILAS SE 34/ 2018

Provincia	Cantón	SE 01-33/2018	SE 34/2018	Total general
SANTO DOMINGO DE LOS TSACHILAS	LA CONCORDIA	13	3	16
	SANTO DOMINGO	80	4	84
Total		93	7	100

Fuente: SIVE-ALERTA

Casos de dengue por cantones. ORELLANA SE 34 / 2018

Provincia	Cantón	SE 01-33/2018	SE 34/2018	Total general
ORELLANA	ORELLANA	100	2	102
	LA JOYA DE LOS SACHAS	16		16
	LORETO	4		4
Total		120	2	122

Fuente: SIVE-ALERTA

ENFERMEDADES TRANSMITIDAS POR VECTORES
DENGUE. Ecuador, SE 34/ 2018

Tasa de incidencia por 100.000 habitantes a Nivel Nacional casos de DSSA - DG - DCSA confirmados, por provincia. Ecuador SE 34 del 2018

Provincia de Domicilio	Tasa de incidencia
MORONA SANTIAGO	102,3
NAPO	102,0
ORELLANA	78,5
MANABI	46,1
EL ORO	37,1
ESMERALDAS	24,9
SANTO DOMINGO DE LOS TSACHILAS	23,0
GALÁPAGOS	22,7
LOS RIOS	17,6
SUCUMBIOS	15,3
GUAYAS	9,9
LOJA	4,3
ZAMORA CHINCHIPE	3,5
SANTA ELENA	3,5
CAÑAR	3,0
PASTAZA	1,9
PICHINCHA	1,9
AZUAY	1,7
BOLIVAR	1,5
CHIMBORAZO	1,2
CARCHI	0,5
TUNGURAHUA	0,5
COTOPAXI	0,2

Tasa de incidencia por 100.000 habitantes a Nivel Nacional casos de DSSA - DG - DCSA confirmados, por provincia y cantones. Ecuador SE 34 del 2018

Provincia	Cantón	Tasa de incidencia
MANABI	OLMEDO	204,6
	TOSAGUA	181,3
	PAJAN	140,4
	JIPUJAPA	101,6
	PORTOVIEJO	77,5
	MANTA	44,5
	SUCRE	42,1
	CHONE	37,2
	FLAVIO ALFARO	36,6
	BOLIVAR	35,8
	PICHINCHA	23,1
	JARAMIJO	15,8
	JAMA	11,7
	EL CARMEN	8,5
	24 DE MAYO	6,9
	SANTA ANA	5,3
	MONTECRISTI	4,2
	PEDERNALES	3,2
	SAN VICENTE	2,7
ROCAFUERTE	2,7	
MORONA SANTIAGO	MORONA	276,8
	TAISHA	151,8
	SUCUA	13,4
EL ORO	HUAQUILLAS	69,7
	SANTA ROSA	55,5
	MACHALA	44,3
	ARENILLAS	44,0
	EL GUABO	34,9
	PORTOVELO	29,3
LOS RIOS	PASAJE	3,6
	QUEVEDO	66,0
	QUINSALOMA	54,2
	MONTALVO	50,6
	BABAHOYO	39,2
	BUENA FE	21,8
	VENTANAS	15,5
	PALENQUE	8,5
	MOCACHE	7,1
	VINCES	5,8
	URDANETA	4,2
	VALENCIA	1,5
NAPO	TENA	161,8
	CARLOS JULIO AROSEMENA TOLA	74,0
	QUIJOS	29,6
ESMERALDAS	ARCHIDONA	6,3
	QUININDE	51,9
	ATACAMES	48,4
	ESMERALDAS	36,6
	SAN LORENZO	17,8
	MUISNE	16,2
	RIOVERDE	9,8
ORELLANA	ELOY ALFARO	4,5
	ORELLANA	115,8
	LA JOYA DE LOS SACHAS	40,6
	LORETO	16,8
GUAYAS	GNRAL. ANTONIO ELIZALDE	73,9
	PLAYAS	12,9
	GUAYAQUIL	11,4
	MILAGRO	10,9
	DAULE	10,2
	DURAN	9,9
	SAN JACINTO DE YAGUACHI	9,5
	EMPALME	8,4
	SAMBORONDON	6,6
	SIMON BOLIVAR	6,4
PICHINCHA	SALITRE	4,7
	NARANJAL	4,6
	EL TRIUNFO	1,2
	PUERTO QUITO	63,0
	PEDRO VICENTE MALDONADO	25,0
SUCUMBIOS	QUITO	1,4
	RUMIÑAHUI	0,9
	SHUSHUFINDI	36,9
	CUYABENO	20,6
SANTO DOMINGO DE LOS TSACHILAS	GONZALO PIZARRO	20,6
	LAGO AGRIO	8,0
	LA CONCORDIA	31,8
LOJA	SANTO DOMINGO	19,3
	CATAMAYO	34,4
GALÁPAGOS	CELICA	6,3
	LOJA	2,7
	SANTA CRUZ	26,4
AZUAY	SAN CRISTOBAL	10,5
	CAMILO PONCE ENRIQUEZ	25,3
ZAMORA CHINCHIPE	CUENCA	1,0
	ZAMORA	9,7
TUNGURAHUA	EL PANGUI	9,5
	BANOS DE AGUA SANTA	12,4
CAÑAR	AMBATO	0,5
	LA TRONCAL	11,4
SANTA ELENA	SANTA ELENA	4,5
	LA LIBERTAD	2,7
BOLIVAR	SALINAS	2,3
	CHILLANES	6,9
COTOPAXI	SIGCHOS	4,3
	RIOBAMBA	2,0
CHIMBORAZO	GUAMOTE	1,8
	PASTAZA	2,6
PASTAZA	PASTAZA	2,6
	CARCHI	TULCAN

Fuente: Subsistema de vigilancia SIVE_ALERTA

ENFERMEDADES TRANSMITIDAS POR VECTORES DENGUE. Ecuador, SE 34/ 2018

Población afectada por grupo etario, DSSA

Grupo de edad	SE 01-33/2018	SE 34/2018	Total general
de 0 a 11 meses	87	0	87
de 1 a 4 años	180	2	182
de 5 a 9 años	217	6	223
de 10 a 14 años	216	6	222
de 15 a 19 años	237	7	244
de 20 a 49 años	1.057	11	1.068
de 50 a 64 años	180	4	184
más 65 años	102	1	103
Total	2.276	37	2.313

Fuente: Subsistema de vigilancia SIVE_ALERTA

Población afectada por grupo etario, DSSA

Grupo de edad	SE 01-33/2018	SE 34/2018	Total
de 0 a 11 meses	3,8%	0,0%	3,8%
de 1 a 4 años	7,8%	0,1%	7,9%
de 5 a 9 años	9,4%	0,3%	9,6%
de 10 a 14 años	9,3%	0,3%	9,6%
de 15 a 19 años	10,2%	0,3%	10,5%
de 20 a 49 años	45,7%	0,5%	46,2%
de 50 a 64 años	7,8%	0,2%	8,0%
más 65 años	4,4%	0,0%	4,5%
Total general	98,4%	1,6%	100,0%

Fuente: Subsistema de vigilancia SIVE_ALERTA

Población afectada por grupo etario DCSA

GRUPO ETARIO	SE 01-34/2018	Total
de 0 a 11 meses	3	3
de 1 a 4 años	8	8
de 5 a 9 años	7	7
de 10 a 14 años	8	8
de 15 a 19 años	9	9
de 20 a 49 años	41	41
de 50 a 64 años	4	4
mas de 65	1	1
Total general	81	81

Población afectada por grupo etario DCSA

GRUPO ETARIO	SE 01-34/2018	Total
de 0 a 11 meses	3,70%	3,70%
de 1 a 4 años	9,88%	9,88%
de 5 a 9 años	8,64%	8,64%
de 10 a 14 años	9,88%	9,88%
de 15 a 19 años	11,11%	11,11%
de 20 a 49 años	50,62%	50,62%
de 50 a 64 años	4,94%	4,94%
mas de 65	1,23%	1,23%
Total general	100,00%	100,00%

DSSA: El 46,2% (1.068) de los casos de dengue sin signos de alarma se presentan en el grupo de edad comprendido entre 20 y 49 años.

DCSA: Para la SE 34 del 2018 esta entre las edades de 20 a 49 años con el 50,62% (41 casos), y presentan ser las más afectadas.

DG: Para la SE 34 del 2018 se reporta cuatro casos de Dengue Grave el estrato con mayor afectación es el de 20 a 49 años con 2 caso que equivale a un 50%.

Población afectada por grupo etario DG

GRUPO ETARIO	SE 01-34/2018
de 10 a 14 años	1
de 15 a 19 años	1
de 20 a 49 años	2
Total	4

Población afectada por grupo etario DG

GRUPO ETARIO	SE 01-34/2018
de 10 a 14 años	25,00%
de 15 a 19 años	25,00%
de 20 a 49 años	50,00%
Total	100,00%

Reporte de casos de Dengue con signos de alarma y Dengue grave por parte de la RPIS y Red Complementaria, hasta la SE 34/ 2018

Zona	PRIVADO	RPIS (IESS)	RPIS (MSP)	Total
ZONA 9	1,16%	1,16%	1,16%	3,49%
ZONA 8		1,16%		1,16%
ZONA 7		2,33%	6,98%	9,30%
ZONA 6		1,16%	38,37%	39,53%
ZONA 5			5,81%	5,81%
ZONA 4		1,16%	16,28%	17,44%
ZONA 2			8,14%	8,14%
ZONA 1			15,12%	15,12%
Total	1,16%	6,98%	91,86%	100,00%

Reporte de casos de Dengue con signos de alarma y Dengue grave por parte de la RPIS y Red Complementaria, hasta la SE 34/ 2018

Zona	PRIVADO	RPIS (IESS)	RPIS (MSP)	Total
ZONA 9	1	1	1	3
ZONA 8		1		1
ZONA 7		2	6	8
ZONA 6		1	33	34
ZONA 5			5	5
ZONA 4		1	14	15
ZONA 2			7	7
ZONA 1			13	13
Total	1	6	79	86

NOTA: El número de casos presentados en esta gaceta puede variar debido al proceso de actualización semanal.



MINISTERIO DE SALUD PÚBLICA

SUBSECRETARÍA DE VIGILANCIA DE LA SALUD PÚBLICA
DIRECCIÓN NACIONAL DE VIGILANCIA EPIDEMIOLÓGICA

ENFERMEDADES TRANSMITIDAS POR VECTORES

FIEBRE CHIKUNGUNYA

Semana Epidemiológica 34 /2018, Ecuador



Número de casos confirmados de Chikungunya en Ecuador SE 01-52/2016 y SE 01-52 /2017 SE 34 / 2018

Provincia	2014	2015	2016	2017	2018	Total
ESMERALDAS		10.477	301	13		10.791
MANABI	29	10.229	339	22		10.619
GUAYAS	3	8.376	307	100	5	8.791
SANTO DOMINGO DE LO..		1.569	124	12		1.705
EL ORO		780	420	8	1	1.209
PICHINCHA	5	711	85	11		812
LOS RIOS		501	26	3		530
SANTA ELENA		347	95	4		446
AZUAY		167	13	3		183
ORELLANA		92	50	4		146
LOJA	1	42	8	9		60
CAÑAR		26	30	1		57
SUCUMBIOS		44	13			57
IMBABURA		54	1			55
CHIMBORAZO		28	24		1	53
BOLIVAR		48	3		1	52
COTOPAXI		23	7	2		32
TUNGURAHUA	1	23	4			28
GALAPAGOS		26				26
PASTAZA		25	1			26
CARCHI		20	1	1		22
MORONA SANTIAGO		1	7	1		9
ZAMORA CHINCHIPE		9				9
NAPO			1	2		3
ZONA NO DELIMITADA		1				1
Total	39	33.619	1.860	196	8	35.722

Fuente: SIVE-ALERTA

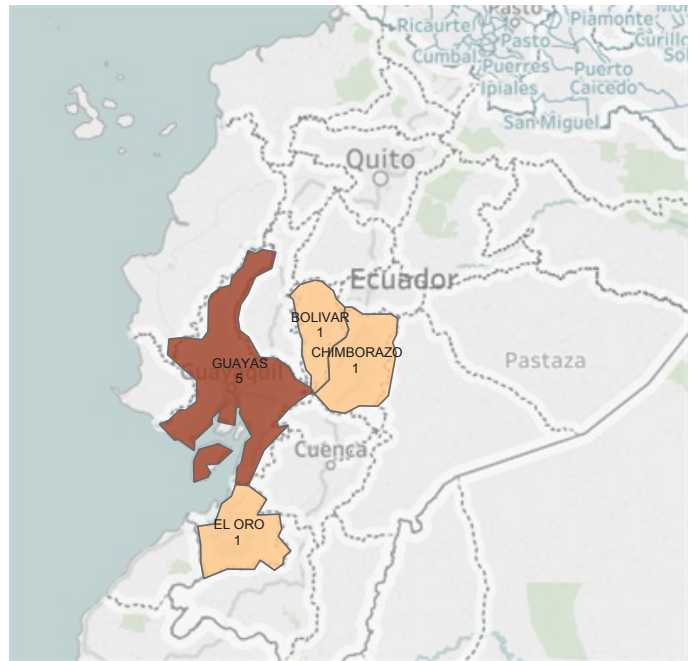
Chikungunya por provincia y cantón

Prov Domicilio	Cantón Domicilio	Año	2018	Total
GUAYAS	GUAYAQUIL		2	2
	ALFREDO BAQUERIZO MORENO		1	1
	DURAN		1	1
	SAMBORONDON		1	1
EL ORO	MACHALA		1	1
CHIMBORAZO	CUMANDA		1	1
BOLIVAR	GUARANDA		1	1
Total			8	8

Hasta la semana epidemiológica 34 del año 2018 se han reportado y confirmado 8 casos de Fiebre Chikungunya

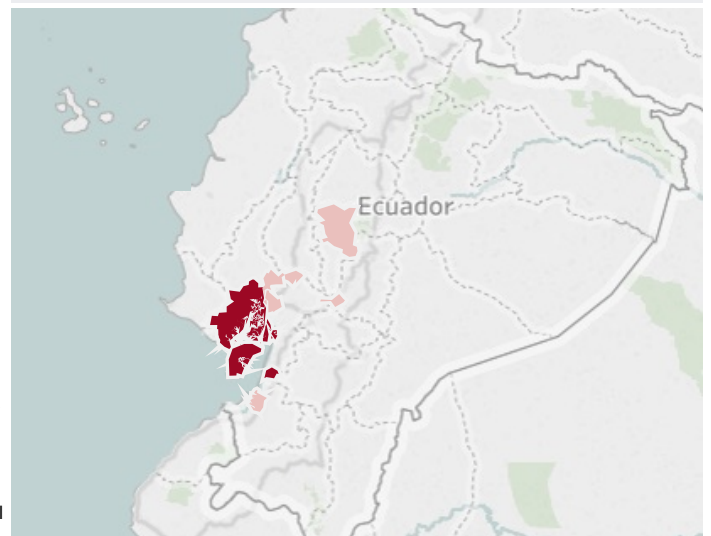
FALLECIDOS: En la semana epidemiológica 53/2015 se notificaron 2 defunciones relacionadas con Fiebre Chikungunya. En el año 2017, de la SE 01 hasta la SE 52 no se han reportado fallecidos por este evento, lo mismo sucede hasta la SE 34 del 2018

Número de casos confirmados de Chikungunya por Provincias. Ecuador SE 34 / 2018



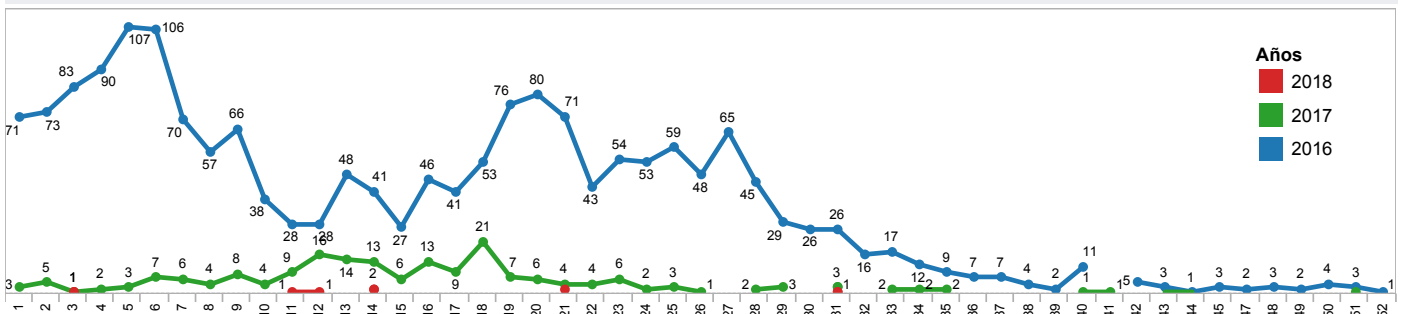
Fuente: SIVE-ALERTA

Casos confirmados de A920 Fiebre Chikungunya por Cantón Ecuador SE 34/ 2018



Fuente: SIVE-ALERTA

Comparación casos de Fiebre Chikungunya por años; por Semana Epidemiológica. Ecuador ; SE 01-52 de los años 2016, 2017, SE 01 hasta la SE 34 año 2018

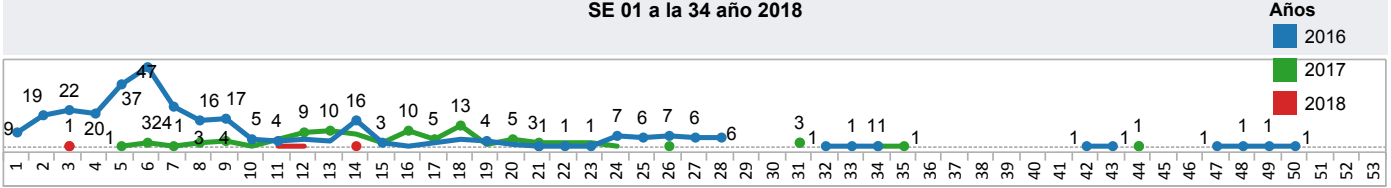


Fuente: SIVE-ALERTA

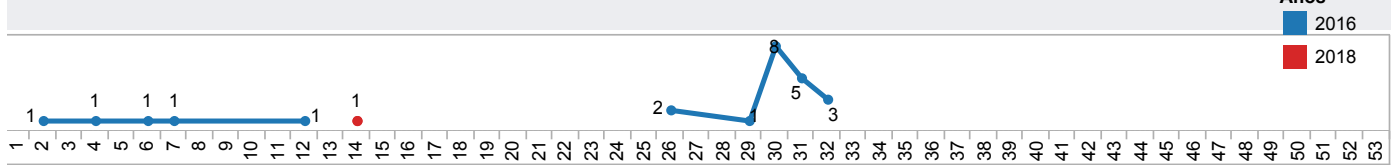
FIEBRE CHIKUNGUNYA

Ecuador, SE 01 a la 52 de los años 2016-2017, SE 01-34 año 2018


Comparación casos de Fiebre Chikungunya por años, por Semana Epidemiológica, provincia GUAYAS SE 01 a la 52 de los años 2016 y 2017, SE 01 a la 34 año 2018



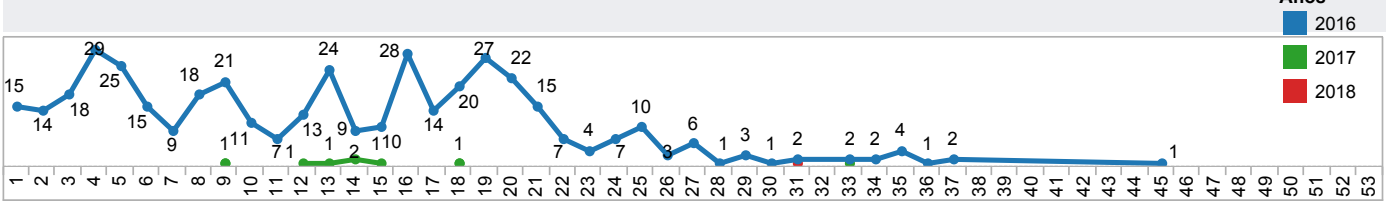
Comparación casos de Fiebre Chikungunya por años, por Semana Epidemiológica, provincia CHIMBORAZO SE 01a la 52 año 2016, SE 01 a la 34 año 2018



Comparación casos de Fiebre Chikungunya por años, por Semana Epidemiológica, provincia BOLIVAR SE 01 a la 34 año 2018



Comparación casos de Fiebre Chikungunya por años, por Semana Epidemiológica, provincia EL ORO SE 01 a la 52 años 2016 y 2017, SE 01 a la 34 año 2018



Fuente: SIVE-ALERTA

Total de casos confirmados de Chikungunya por cantones, provincia del GUAYAS SE 01-34 / 2018

Prov Domicilio	Cantón Domicilio	SE 01-32/2018	Total
GUAYAS	GUAYAQUIL	2	2
	ALFREDO BAQUERIZ..	1	1
	DURAN	1	1
	SAMBORONDON	1	1
Total		5	5

Total de casos confirmados de Chikungunya por cantones, provincia del BOLIVAR SE 01-34/ 2018

Prov Domicilio	Cantón Domicilio	SE 01-32/ 2018	Total
BOLIVAR	GUARANDA	1	1
Total		1	1

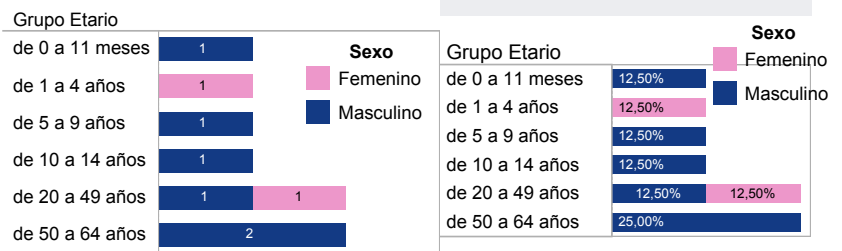
Total de casos confirmados de Chikungunya por cantones, provincia del EL ORO SE 01-34/ 2018

Prov Domicilio	Cantón Domicilio	SE 01-32/ 2018	Total
EL ORO	MACHALA	1	1
Total		1	1

Total de casos confirmados de Chikungunya por cantones, provincia del CHIMBORAZO SE 01-34/ 2018

Prov Domicilio	Cantón Domicilio	SE 01-32/2018	Total
CHIMBORAZO	CUMANDA	1	1
Total		1	1

Casos de Chikungunya por edad y por sexo. Ecuador, SE 01-34/2018



Reportes de casos de Chikungunya por parte de la RPIS y Red Complementaria. Ecuador, SE 01-34 / 2018

Prov Domicilio	RPIS (IESS)	RPIS (MSP)	Total
GUAYAS		5	5
BOLIVAR	1		1
CHIMBORAZO		1	1
EL ORO		1	1
Total	1	7	8

Respecto de la notificación de casos por parte de la RPIS, el MSP es la institución que más notifica.

Total de casos confirmados de Chikungunya, por grupos de edad y provincias. Ecuador, SE 01-34/2018

Grupo edad1	BOLIVAR	CHIMBORAZO	EL ORO	GUAYAS	Total
de 0 a 11 meses				1	1
de 1 a 4 años				1	1
de 5 a 9 años				1	1
de 10 a 14 años			1		1
de 20 a 49 años				2	2
de 50 a 64 años	1	1			2
Total	1	1	1	5	8

Total de casos confirmados de Chikungunya, por grupos de edad y provincias. Ecuador, SE 01-34/2018

Grupo edad1	BOLIVAR	CHIMBORAZO	EL ORO	GUAYAS
de 0 a 11 meses				12,50%
de 1 a 4 años				12,50%
de 5 a 9 años				12,50%
de 10 a 14 años			12,50%	
de 20 a 49 años				25,00%
de 50 a 64 años	12,50%	12,50%		
Total	12,50%	12,50%	12,50%	62,50%



MINISTERIO DE SALUD PÚBLICA

SUBSECRETARÍA DE VIGILANCIA DE LA SALUD PÚBLICA
DIRECCIÓN NACIONAL DE VIGILANCIA EPIDEMIOLÓGICA



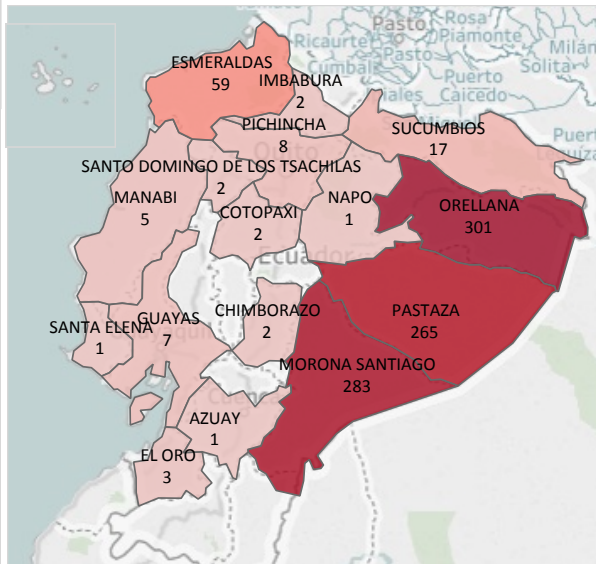
ENFERMEDADES TRANSMITIDAS POR VECTORES INFORME MALARIA Semana Epidemiológica (SE) 34/ 2018. Ecuador

Fecha de reporte: 28 / 08 / 2018, 14h30

Total de casos confirmados de Malaria SE 34 /2018

Provincia de Domicilio	B500-B509 Malaria complicada por Plasmodium falciparum	B50 Malaria no complicada por Plasmodium falciparum	B519 Malaria no complicada por Plasmodium vivax	Total
ORELLANA		2	299	301
MORONA SANTIAGO	2	8	273	283
PASTAZA		14	251	265
ESMERALDAS	1	57	1	59
SUCUMBIOS			17	17
PICHINCHA			8	8
GUAYAS		2	5	7
MANABI			5	5
EL ORO		1	2	3
CHIMBORAZO	1		1	2
COTOPAXI		1	1	2
IMBABURA			2	2
SANTO DOMINGO DE LOS TSAC..		1	1	2
AZUAY			1	1
NAPO			1	1
SANTA ELENA			1	1
Total	4	86	869	959

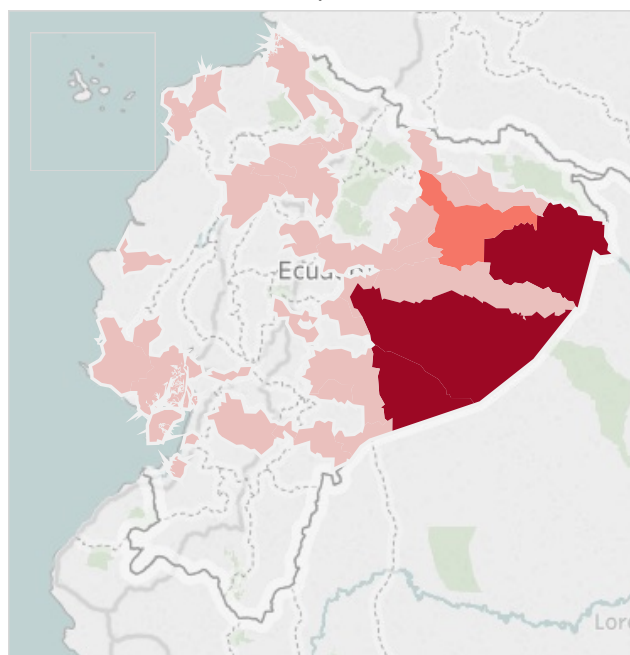
Casos confirmados de Malaria por Provincia. Ecuador SE 34/2018



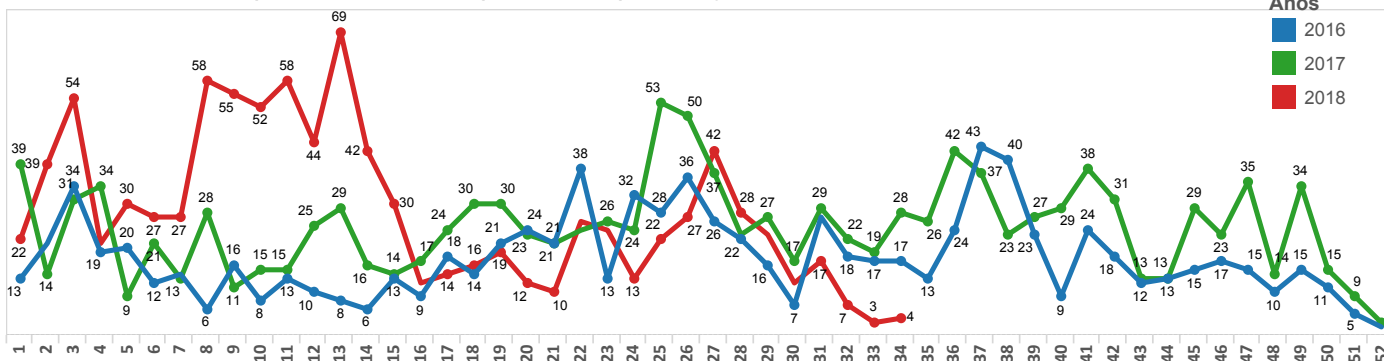
Total de casos confirmados de Malaria por provincia y cantón SE 34/2018

Provincia de Domicilio	Cantón Domicilio	SE 01-33/2018	SE 34/2018	Total
ORELLANA	AGUARICO	222	2	224
	ORELLANA	71		71
	LA JOYA DE LOS SACHAS	5		5
	LORETO	1		1
MORONA SANTIAGO	TAISHA	226		226
	TIWINTZA	42		42
	MORONA	10		10
	GUALAQUIZA	2		2
	LIMON INDANZA	1		1
	PALORA	1		1
	SUCUA	1		1
PASTAZA	PASTAZA	250		250
	ARAJUNO	9		9
	MERA	5		5
	SANTA CLARA	1		1
ESMERALDAS	SAN LORENZO	48		48
	ESMERALDAS	9		9
	MUISNE	2		2
SUCUMBIOS	SHUSHUFINDI	16		16
	CASCALES	1		1
PICHINCHA	QUITO	7		7
	SAN MIGUEL DE LOS BA...	1		1
GUAYAS	GUAYAQUIL	3		3
	DURAN	1		1
	EL TRIUNFO	1		1
	PEDRO CARBO	1		1
	SAN JACINTO DE YAGUA...	1		1
MANABI	PORTOVIJEJO	4		4
	TOSAGUA	1		1
EL ORO	MACHALA	2		2
CHIMBORAZO	RIOBAMBA	1	1	2
	LATACUNGA	2		2
IMBABURA	IBARRA	1		1
	OTAVALO	1		1
SANTO DOMINGO DE L..	SANTO DOMINGO	2		2
AZUAY	CUENCA	1		1
	TENA	1		1
SANTA ELENA	SANTA ELENA	1		1
Total		955	4	959

Casos confirmados de Malaria por Cantón Ecuador SE 34/2018



Comportamiento de Malaria por Semanas Epidemiológicas 01 hasta 52 años 2016-2017; SE 01-34/2018



**SUBSECRETARÍA NACIONAL DE VIGILANCIA DE LA SALUD PÚBLICA
DIRECCIÓN NACIONAL DE VIGILANCIA EPIDEMIOLÓGICA
ENFERMEDADES TRANSMITIDAS POR VECTORES
INFORME MALARIA**

CASOS DE MALARIA NO COMPLICADA POR *P. vivax* SE 34/2018

Provincia de Domicilio	Cantón Domicilio	Parroq Domicilio	B519 Malaria no complicada por Plasmodium vivax	
SUCUMBIOS	SHUSHUFINDI	SHUSHUFINDI	5	
		SAN ROQUE (CAB. EN SAN VICENTE)	6	
SANTO DOMINGO DE LOS TSACHILAS	CASCALES	PA?ACUCHA	1	
		EL DORADO DE CASCALES	1	
SANTA ELENA	SANTA ELENA	BOMBOL	1	
		SANTA ELENA (CAB. CANT)	1	
PICHINCHA	QUITO	SAN MIGUEL DE LOS BANCOS	1	
		QUITUMBE	1	
		MARISCAL SUCRE	1	
		GUAMAN	1	
		CONOCOTO	1	
		CALDERON (CARAPUNGO)	1	
		AMAGUANA	2	
		SANTA CLARA	SANTA CLARA	1
		PASTAZA	SIMON BOLIVAR (CAB. EN MUSHULLACTA)	2
		PASTAZA	PASTAZA	SARAYACU
RIO TIGRE	8			
PUYO	150			
MONTALVO (ANDOAS)	4			
NERA	1			
ARAJUNO	SHELL			6
ORELLANA	ORELLANA	MADRE TIERRA	1	
		CURARAY	6	
		ARAJUNO	1	
		TARACOA (NUEVA ESPERANZA: YUCA)	3	
		PUERTO FRANCISCO DE ORELLANA (EL COCA)	3	
		INES ARANGO (CAB. EN WESTERN)	9	
		EL EDEN	56	
		LORETO	ALEJANDRO LABAKA	1
		LA JOYA DE LOS SACHAS	SAN JOSE DE DAHUANO	1
		ORELLANA	AGUARICO	SAN SEBASTIAN DEL COCA
POMPEYA	9			
YASUNI	101			
TIPUTINI	99			
SANTA MARIA DE HUIRIRIMA	8			
NUEVO ROCAFUERTE	1			
NAPO	TENA	CONONAGO	4	
		CAPITAN AUGUSTO RIVADENEYRA	1	
MORONA SANTIAGO	TAISHA	TENA	5	
		SANTIAGO	37	
		SAN JOSE DE MORONA	42	
		TUUTINENTZA	9	
		TAISHA	12	
		PUMPUENTSA	1	
		MACUMA	152	
		HUASAGA (CAB EN WAMPUIK)	1	
		SUCUA	1	
		PALORA	PALORA (METZERA)	1
MORONA SANTIAGO	MORONA	SEVILLA DON BOSCO	8	
		MACAS	2	
		SAN ANTONIO (CAB EN SAN ANTONIO CENTRO)	1	
		NUEVA TARQUI	1	
		GUALAQUIZA	BOMBOIZA	1
		TOSAGUA	TOSAGUA	1
MANABI	PORTOVIEJO	SAN PABLO	1	
		PORTOVIEJO	2	
IMBABURA	OTAVALO	18 DE OCTUBRE	1	
		SAN RAFAEL	1	
GUAYAS	SAN JACINTO DE YAGUACHI	LA DOLOROSA DEL PRIORATO	1	
		SAN JACINTO DE YAGUACHI	1	
		PEDRO CARBO	1	
		PEDRO CARBO	1	
ESMERALDAS	ESMERALDAS	TARQUI	2	
		ELOY ALFARO (DURÁN)	1	
		BARTOLOME RUIZ (CESAR FRANCO CARRIÓN)	1	
		MACHALA	2	
COTOPAXI	MACHALA	LA MATRIZ	1	
		MACHALA	1	
CHIMBORAZO	RIOBAMBA	LA PROVIDENCIA	1	
		RIOBAMBA	1	
AZUAY	CUENCA	YANUNCAY	1	
		CUENCA	869	
Total			869	

Fuente: Subsistema SIVE-ALERTA , Dirección Nacional de Vigilancia Epidemiológica

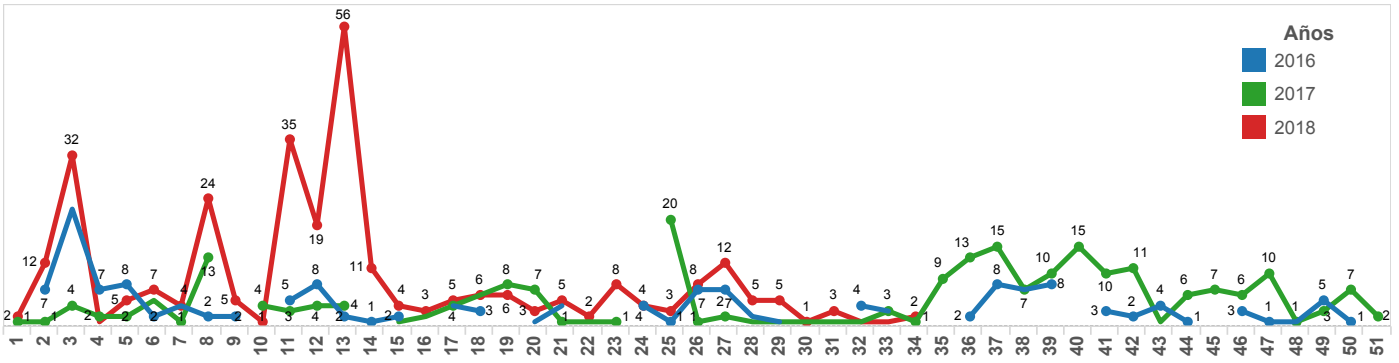
CASOS DE MALARIA NO COMPLICADA POR *P. falciparum* SE 34/2018

Provincia de Domicilio	Cantón Domicilio	Parroq Domicilio	B500-B509 Malaria complicada por Plasmodium falciparum	B50 Malaria no complicada por Plasmodium falciparum		
ESMERALDAS	ESMERALDAS	5 DE AGOSTO		1		
		ESMERALDAS		1		
		SIM?N PLATA TORRES		2		
		TACHINA		4		
		MUISNE	SAN JOSE DE CHAMANGA		2	
		ESMERALDAS	SAN LORENZO	ALTO TAMBO (CAB EN GUADUAL)		4
				CALDERON		1
				MATAJE (CAB. EN SANTANDER)		11
				SAN LORENZO	1	26
				SANTA RITA		4
TULULBI (CAB. EN RICAURTE)				1		
PASTAZA	PASTAZA	ARAJUNO		2		
		ARAJUNO		2		
		MONTALVO (ANDOAS)		2		
		PUYO		1		
		RIO CORRIENTES		7		
		RIO TIGRE		1		
MORONA SANTIAGO	TAISHA	TARQUI		1		
		HUASAGA (CAB EN WAMPUIK)	1	6		
GUAYAS	EL TRIUNFO	TUUTINENTZA	1	2		
		EL TRIUNFO		1		
ORELLANA	AGUARICO	TARQUI		1		
		NUEVO ROCAFUERTE		2		
CHIMBORAZO	RIOBAMBA	SAN LUIS	1			
COTOPAXI	LATACUNGA	TANICUCHI		1		
EL ORO	MACHALA	LA PROVIDENCIA		1		
SANTO DOMINGO DE LOS TSACHILAS	SANTO DOMINGO	SANTO DOMINGO DE LOS COLORADOS		1		
Total			4	86		

Fuente: Subsistema SIVE-ALERTA , Dirección Nacional de Vigilancia Epidemiológica

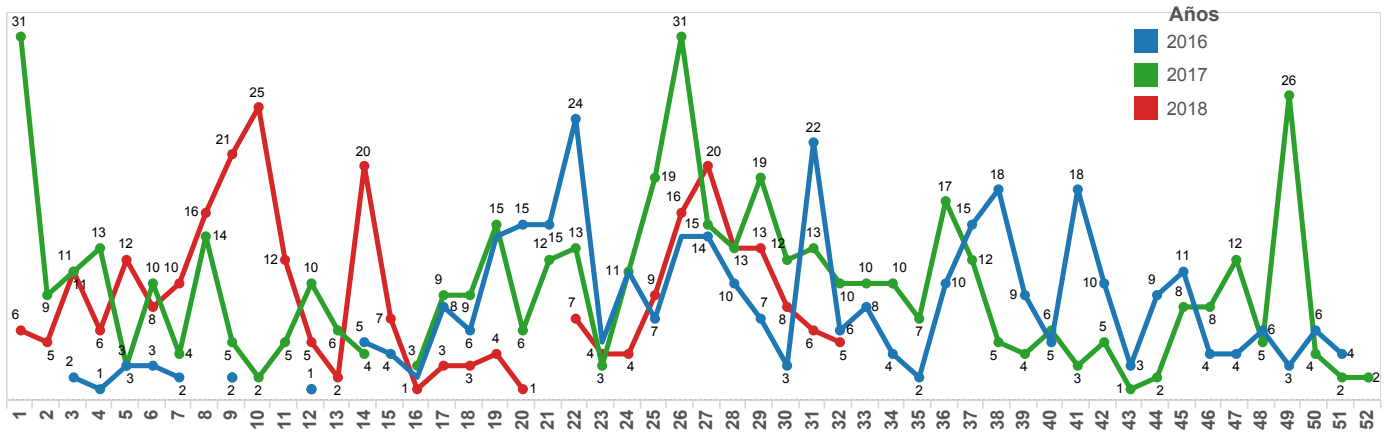
SUBSECRETARÍA NACIONAL DE VIGILANCIA DE LA SALUD PÚBLICA
DIRECCIÓN NACIONAL DE VIGILANCIA EPIDEMIOLÓGICA
TENDENCIAS MALARIA

Comportamiento de Malaria provincia de ORELLANA por Semanas Epidemiológicas 01 hasta 52 de los años 2016-2017; SE 01-34 año 2018



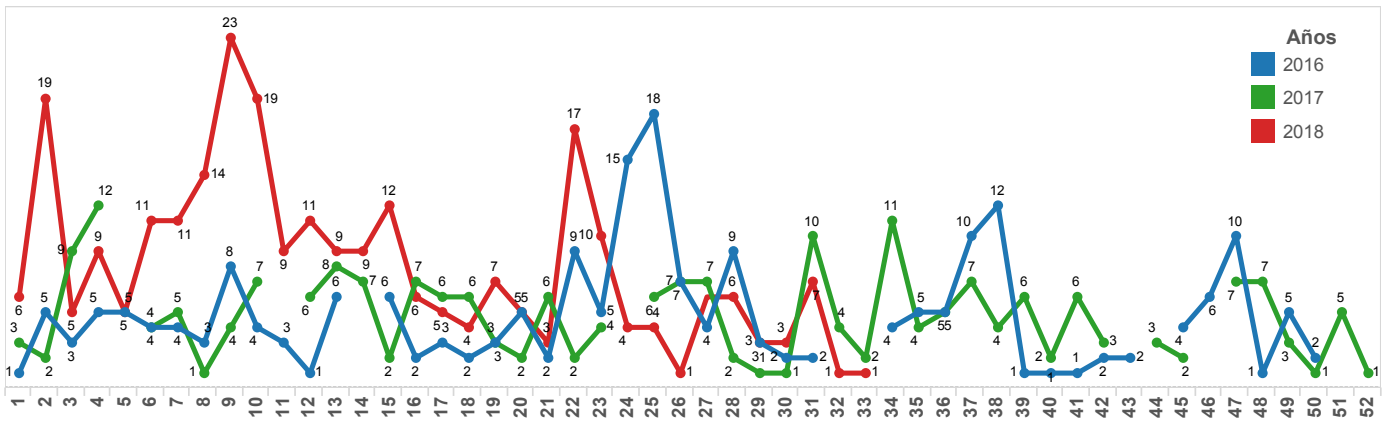
Fuente: Subsistema SIVE-ALERTA, Dirección Nacional de Vigilancia Epidemiológica

Comportamiento de Malaria provincia de MORONA SANTIAGO por Semanas Epidemiológicas 01 hasta 52 de los años 2016-2017; SE 01-34 año 2018



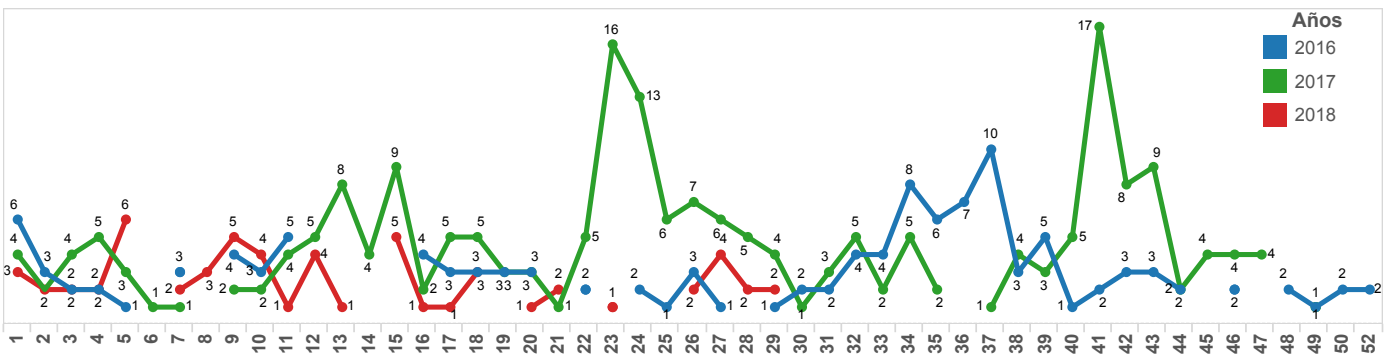
Fuente: Subsistema SIVE-ALERTA, Dirección Nacional de Vigilancia Epidemiológica

Comportamiento de Malaria provincia de PASTAZA por Semanas Epidemiológicas 01 hasta 52 de los años 2016-2017; SE 01-34 año 2018



Fuente: Subsistema SIVE-ALERTA, Dirección Nacional de Vigilancia Epidemiológica

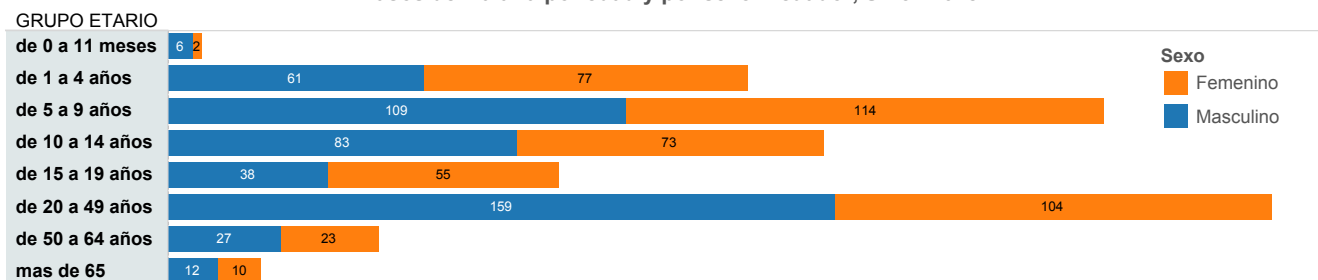
Comportamiento de Malaria provincia de ESMERALDAS por Semanas Epidemiológicas 01 hasta 52 de los años 2016-2017; SE 01-34 año 2018



Fuente: Subsistema SIVE-ALERTA, Dirección Nacional de Vigilancia Epidemiológica

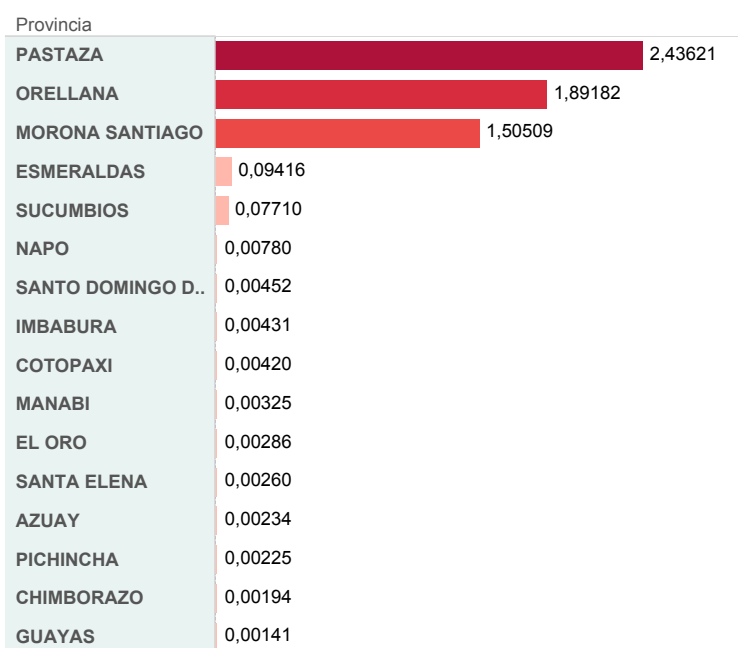
SUBSECRETARÍA NACIONAL DE VIGILANCIA DE LA SALUD PÚBLICA
DIRECCIÓN NACIONAL DE VIGILANCIA EPIDEMIOLÓGICA
ENFERMEDADES TRANSMITIDAS POR VECTORES
INFORME MALARIA
 Semana Epidemiológica (SE) 34/ 2018. Ecuador

Casos de Malaria por edad y por sexo. Ecuador, SE 34/2018



Fuente: Subsistema SIVE-ALERTA , Dirección Nacional de Vigilancia Epidemiológica

Tasa de incidencia de malaria por 1.000 habitantes a nivel nacional, por provincias Ecuador SE 34 /2018



Fuente: Subsistema SIVE-ALERTA , Dirección Nacional de Vigilancia Epidemiológica

Tasa de incidencia de malaria por 1.000 habitantes a nivel nacional, por cantones. Ecuador SE 34/2018

Provincia	Cantón	Tasa de incidencia
ORELLANA	AGUARICO	3.115,0692
	ORELLANA	49,6757
	LA JOYA DE LOS SACHAS	2,2810
MORONA SANTIAGO	LORETO	1,0366
	TAISHA	261,7489
	TIWINTZA	39,6340
	MORONA	8,6022
	LIMON INDANZA	5,1806
PASTAZA	GUALAQUIZA	2,4822
	SUCUA	1,6769
	PASTAZA	208,3240
ESMERALDAS	ARAJUNO	94,0247
	MERA	4,2774
	SANTA CLARA	3,1949
SUCUMBIOS	SAN LORENZO	117,1411
	MUISNE	5,4970
	ESMERALDAS	3,6423
GUAYAS	SHUSHUFINDI	8,6566
	CASCALES	1,6092
	GUAYAQUIL	0,6883
PICHINCHA	PEDRO CARBO	0,3366
	EL TRIUNFO	0,2816
	DURAN	0,1298
NAPO	SAN MIGUEL DE LOS BANCOS	0,7741
	QUITO	0,1204
AZUAY	TENA	0,8308
	GUALACEO	0,3314
MANABI	CUENCA	0,0537
	PORTOVIEJO	0,3160
IMBABURA	IBARRA	0,1491
	OTAVALO	0,1470
SANTA ELENA	SANTA ELENA	0,2216
COTOPAXI	LATACUNGA	0,2199
EL ORO	MACHALA	0,1979
SANTO DOMINGO DE LOS TS..	SANTO DOMINGO	0,1581
CHIMBORAZO	RIOBAMBA	0,1199

Casos de malaria en embarazadas Ecuador SE 34/2018

Provincia de Domicilio	Cantón Domicilio	Parroquia Domicilio	Semanas Gestación	B50 Malaria no complicada por Plasmodium falciparum	B519 Malaria no complicada por Plasmodium vivax	Total
EL ORO	MACHALA	MACHALA	7		1	1
	ESMERALDAS	TACHINA	5	1		1
ESMERALDAS	SAN LORENZO	SAN LORENZO	36	1		1
		TULULBI (CAB. EN RICAURTE)	12	1		1
MORONA SANTIAGO	TAISHA	HUASAGA (CAB EN WAMPUIK)	18		1	1
		PUMPUENTSA	17		2	2
		TUUTINENTZA	33	1		1
ORELLANA	AGUARICO	SANTA MARIA DE HUIRIRIMA	21		1	1
		TIPUTINI	16		1	1
			28		1	1
		YASUNI	35		1	1
PASTAZA	ARAJUNO	CURARAY	27		1	1
	PASTAZA	RIO TIGRE	39		1	1
Total				4	10	14