



# MINISTERIO DE SALUD PÚBLICA

SUBSECRETARÍA DE VIGILANCIA DE LA SALUD PÚBLICA  
DIRECCIÓN NACIONAL DE VIGILANCIA EPIDEMIOLÓGICA



ENFERMEDADES TRANSMITIDAS POR VECTORES

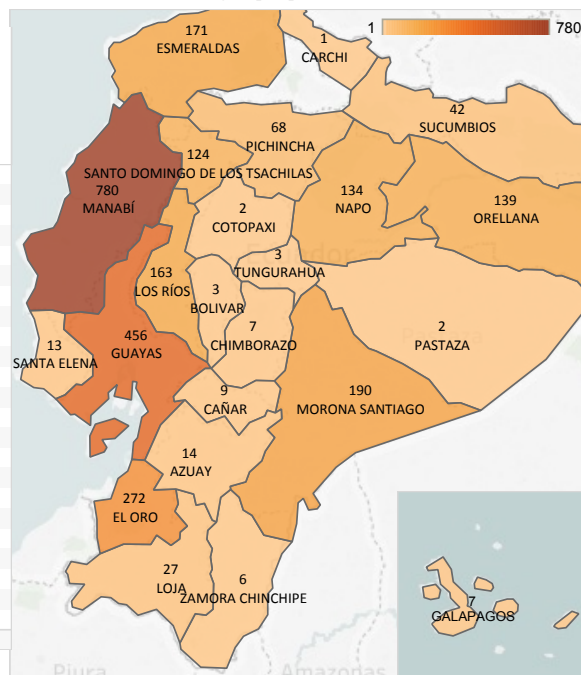
**DENGUE. Ecuador, SE 40 / 2018**

Actualizado: 10/10/2018 SE 40

Casos confirmados de Dengue sin signos de alarma (DSSA), Dengue con signos de alarma (DCSA) y Dengue grave (DG), por provincias. Ecuador SE 40/2018

Provincia (grupo)	Dengue con signos de alarma	A90X Dengue sin complicaciones	A91X Dengue grave	Dengue con signos de alarma	A90X Dengue sin complicaciones	A91X Dengue grave	Total	Total
MANABÍ	0,46%	29,17%		12	768		29,62%	780
GUAYAS	0,08%	17,24%		2	454		17,32%	456
EL ORO	0,27%	10,06%		7	265		10,33%	272
MORONA SANTIAGO	1,29%	5,89%	0,04%	34	155	1	7,22%	190
ESMERALDAS	0,27%	6,19%	0,04%	7	163	1	6,49%	171
LOS RÍOS		6,19%			163		6,19%	163
ORELLANA	0,19%	5,05%	0,04%	5	133	1	5,28%	139
NAPO	0,04%	5,05%		1	133		5,09%	134
SANTO DOMINGO D..	0,30%	4,37%	0,04%	8	115	1	4,71%	124
PICHINCHA	0,11%	2,47%		3	65		2,58%	68
SUCUMBIOS	0,27%	1,33%		7	35		1,60%	42
LOJA	0,08%	0,95%		2	25		1,03%	27
AZUAY		0,53%			14		0,53%	14
SANTA ELENA	0,15%	0,34%		4	9		0,49%	13
CAÑAR	0,04%	0,30%		1	8		0,34%	9
CHIMBORAZO		0,27%			7		0,27%	7
GALAPAGOS		0,27%			7		0,27%	7
ZAMORA CHINCHIPE		0,23%			6		0,23%	6
BOLIVAR		0,11%			3		0,11%	3
TUNGURAHUA		0,11%			3		0,11%	3
COTOPAXI	0,04%	0,04%		1	1		0,08%	2
PASTAZA		0,08%			2		0,08%	2
CARCHI		0,04%			1		0,04%	1
<b>Total general</b>	<b>3,57%</b>	<b>96,28%</b>	<b>0,15%</b>	<b>94</b>	<b>2.535</b>	<b>4</b>	<b>100,00%</b>	<b>2.633</b>

Total de casos de Dengue, por provincias. Ecuador SE 40/ 2018.



Casos de Dengue por semana epidemiológica. Ecuador SE 40/ 2018.

Provincia	SE 01-39	SE 40	Total
MANABÍ	767	13	780
GUAYAS	448	8	456
EL ORO	270	2	272
MORONA SANTIAGO	190		190
ESMERALDAS	171		171
LOS RÍOS	160	3	163
ORELLANA	137	2	139
NAPO	134		134
SANTO DOMINGO DE LOS TSACHILAS	123	1	124
PICHINCHA	66	2	68
SUCUMBIOS	41	1	42
LOJA	27		27
AZUAY	14		14
SANTA ELENA	13		13
CAÑAR	9		9
CHIMBORAZO	7		7
GALAPAGOS	7		7
ZAMORA CHINCHIPE	6		6
BOLIVAR	3		3
TUNGURAHUA	3		3
COTOPAXI	2		2
PASTAZA	2		2
CARCHI	1		1
<b>Total</b>	<b>2.601</b>	<b>32</b>	<b>2.633</b>

Fuente: Subsistema de vigilancia SIVE\_ALERTA

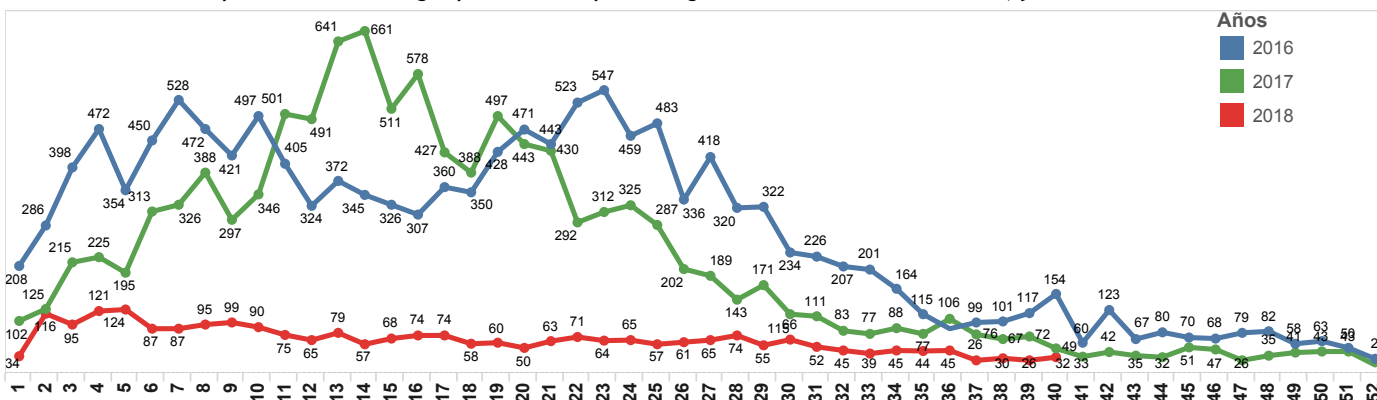
Hasta la SE 40 del 2018, las provincias que acumulan la mayor cantidad de casos son:

Manabí:	780 casos (29,62%)
Guayas:	456 casos (17,32%)
El Oro:	272 casos (10,33%)
Morona Santiago	190 casos (7,22%)
Esmeraldas	171 casos (6,49%)
Los Ríos	163 casos (6,19%)

**FALLECIDOS:** Hasta la SE 40 del 2018 no se han reportado fallecidos.

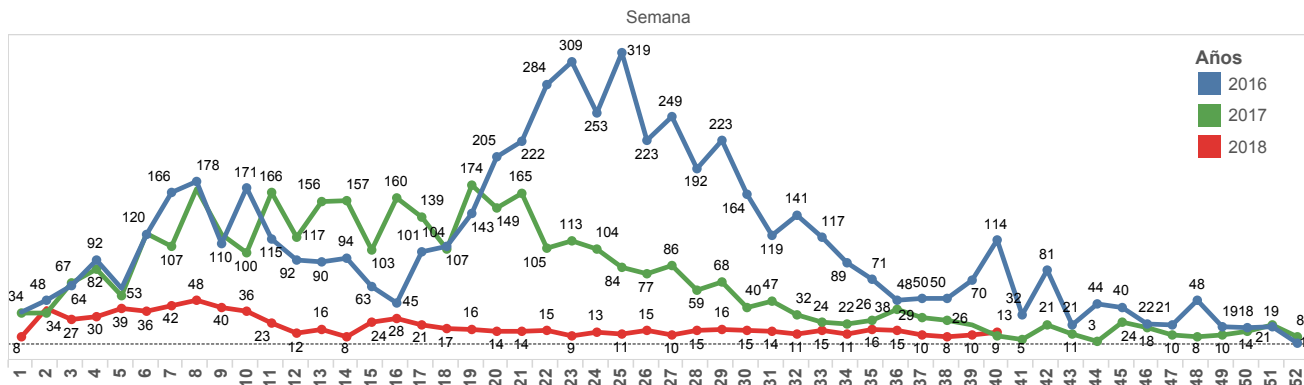
Fuente: Subsistema de vigilancia SIVE\_ALERTA

Comportamiento del Dengue por Semanas Epidemiológicas 01 hasta 52 años 2016-2017; y SE 01-40 año 2018



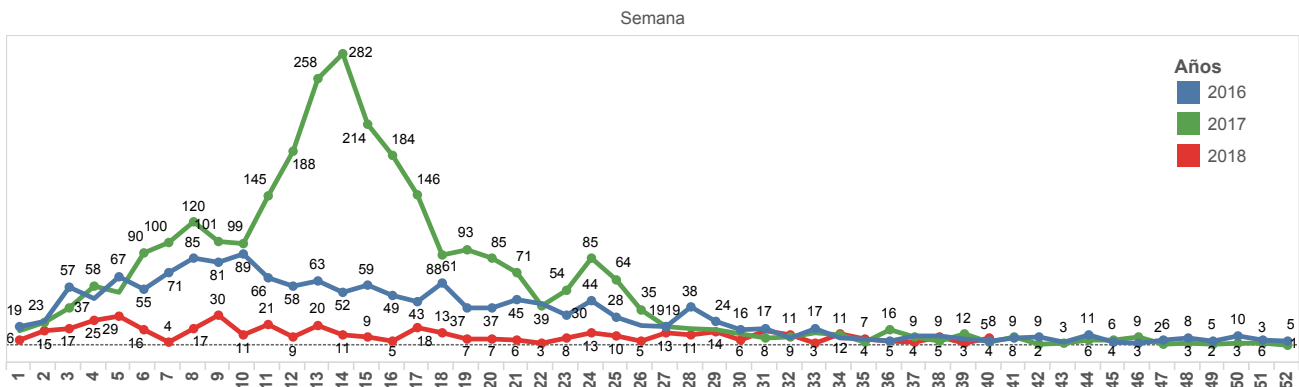
## ENFERMEDADES TRANSMITIDAS POR VECTORES DENGUE. Ecuador, SE 40/ 2018

**Comportamiento del Dengue por Semanas Epidemiológicas MANABÍ. Ecuador SE 01 a la 52 de los años 2016, 2017 y SE 40/ 2018**



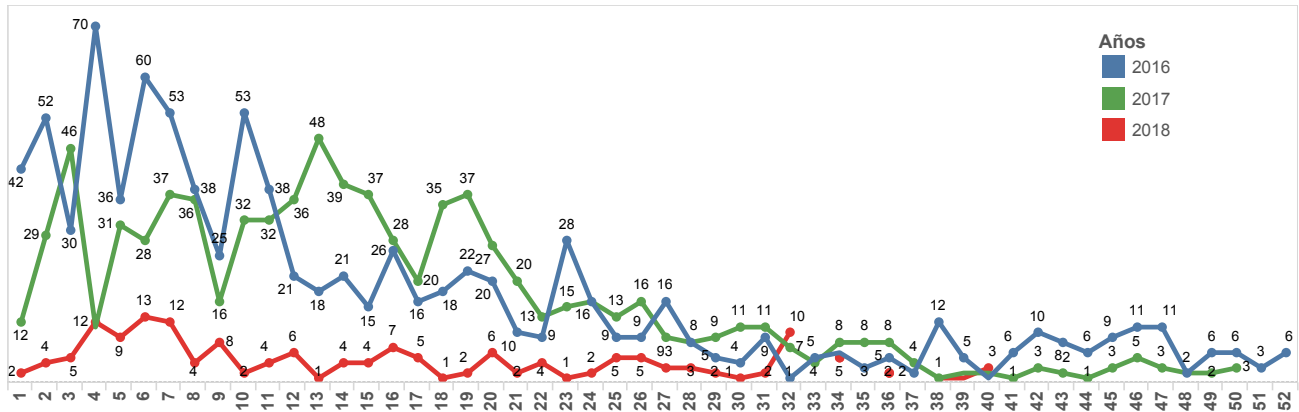
Fuente: Subsistema de vigilancia SIVE\_ALERTA

**Comportamiento del Dengue por Semanas Epidemiológicas GUAYAS. Ecuador SE 01 a la 52 de los años 2016, 2017 y SE 40/2018**



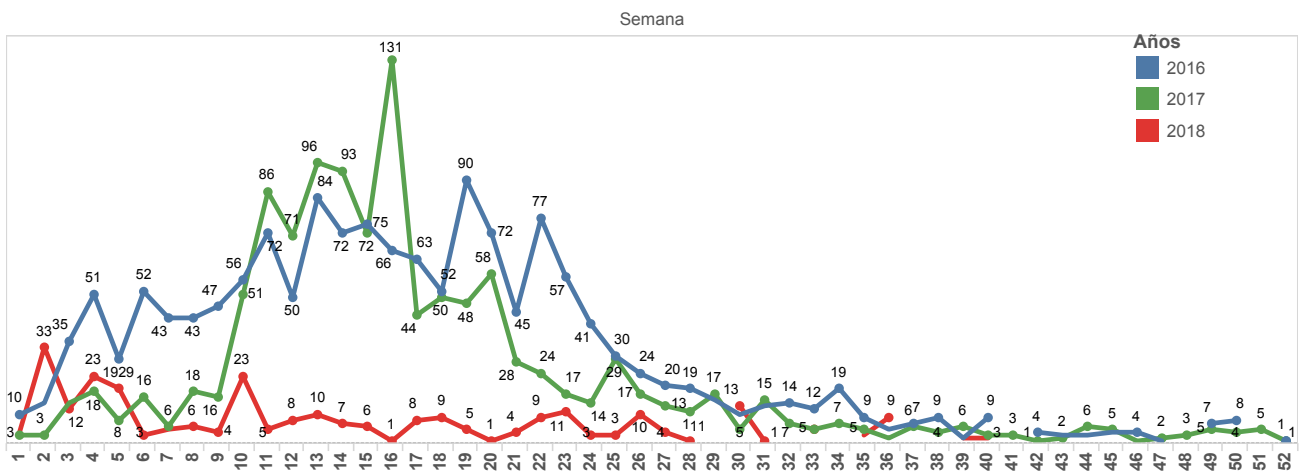
Fuente: Subsistema de vigilancia SIVE\_ALERTA

**Comportamiento del Dengue por Semanas Epidemiológicas LOS RIOS. Ecuador SE 01 a la 52 de los años 2016, 2017 y SE 40/2018**



Fuente: Subsistema de vigilancia SIVE\_ALERTA

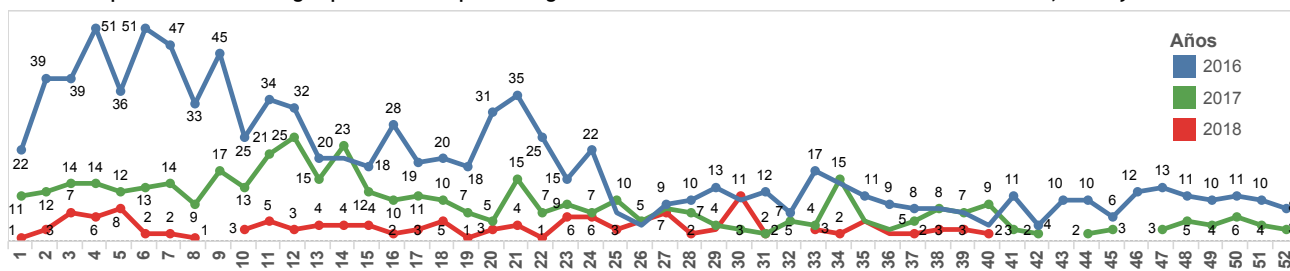
**Comportamiento del Dengue por Semanas Epidemiológicas EL ORO. Ecuador SE 01 a la 52 de los años 2016, 2017 y SE 40/ 2018**



Fuente: Subsistema de vigilancia SIVE\_ALERTA

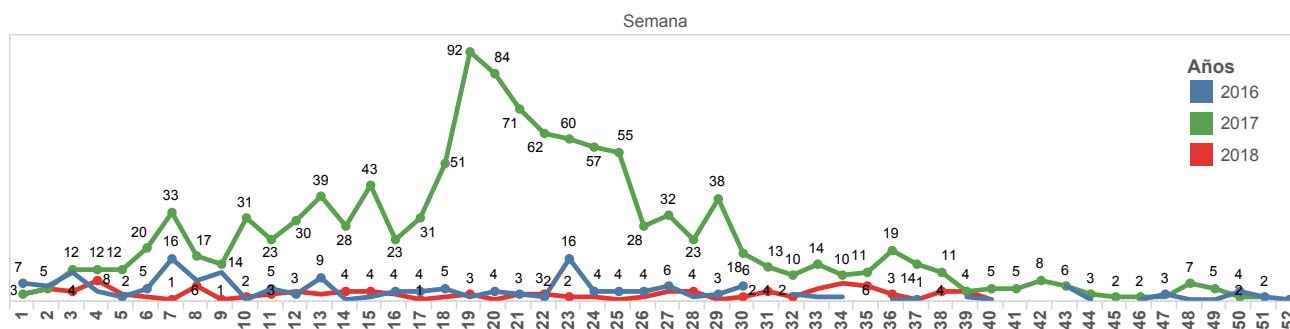
## ENFERMEDADES TRANSMITIDAS POR VECTORES DENGUE. Ecuador, SE 40 / 2018

**Comportamiento del Dengue por Semanas Epidemiológicas ORELLANA. Ecuador SE 01 a la 52 de los años 2016, 2017 y SE 40/2018**



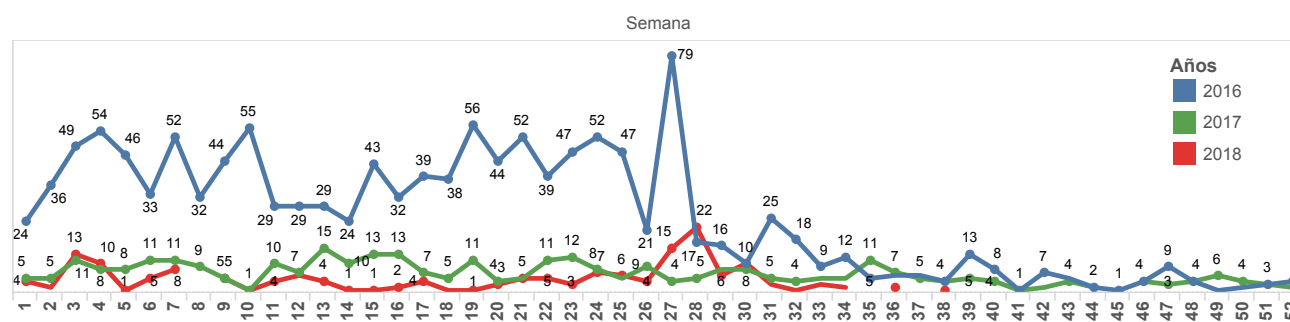
Fuente: Subsistema de vigilancia SIVE\_ALERTA

**Comportamiento del Dengue por Semanas Epidemiológicas SANTO DOMINGO DE LOS TSACHILAS. Ecuador SE 01 a la 52 de los años 2016, 2017 y SE 40/ 2018**



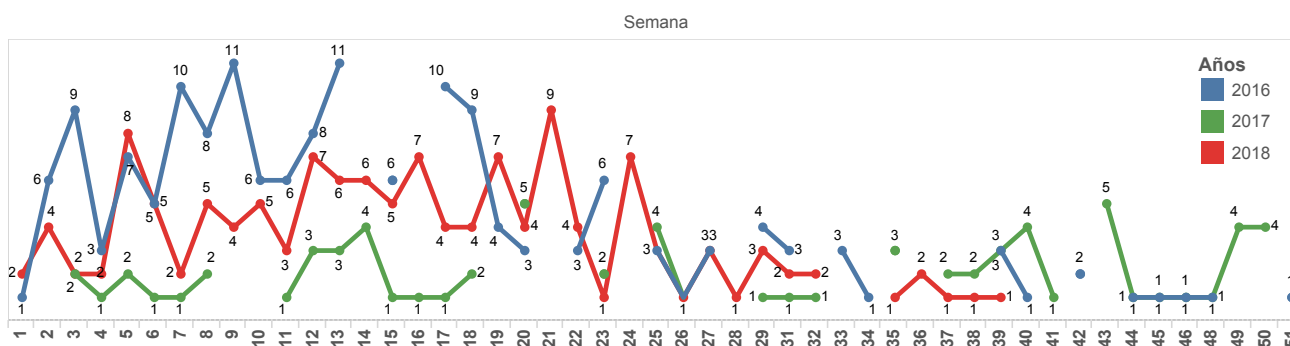
Fuente: Subsistema de vigilancia SIVE\_ALERTA

**Comportamiento del Dengue por Semanas Epidemiológicas ESMERALDAS. Ecuador SE 01 a la 52 de los años 2016, 2017 y SE 40/2018**



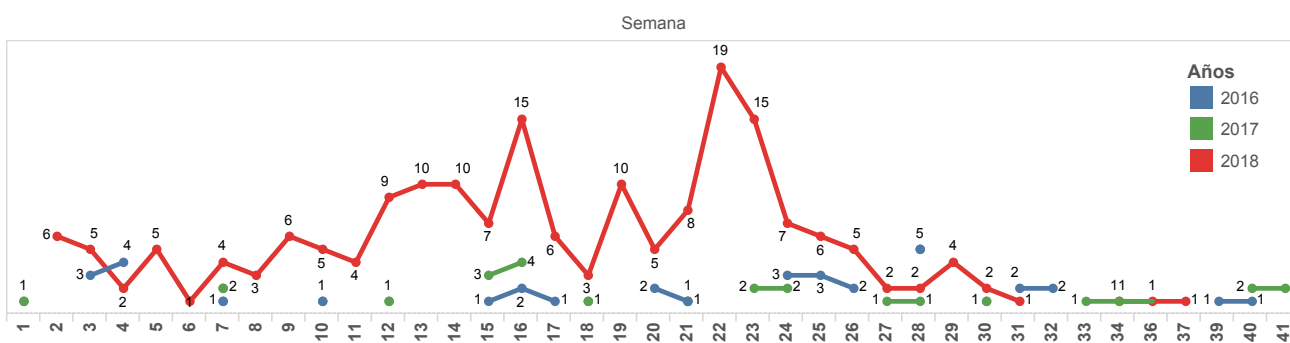
Fuente: Subsistema de vigilancia SIVE\_ALERTA

**Comportamiento del Dengue por Semanas Epidemiológicas NAPO. Ecuador SE 01 a la 52 de los años 2016, 2017 y SE 40/2018**



Fuente: Subsistema de vigilancia SIVE\_ALERTA

**Comportamiento del Dengue por Semanas Epidemiológicas MORONA SANTIAGO. Ecuador SE 01 a la 52 de los años 2016, 2017 y SE 40/2018**



Fuente: Subsistema de vigilancia SIVE\_ALERTA

## ENFERMEADEAS TRANSMITIDAS POR VECTORES

### DENGUE. Ecuador, SE 40 / 2018

#### Casos de dengue por cantones. MANABÍ SE 40/2018

Provincia	Cantón	SE 01-39	SE 40	Total
MANABÍ	PORTOVIEJO	260	4	264
	MANTA	141	7	148
	JIPIJAPA	78	2	80
	PAJAN	58		58
	CHONE	55		55
	TOSAGUA	55		55
	SUCRE	30		30
	OLMEDO	21		21
	BOLIVAR	18		18
	EL CARMEN	9		9
	FLAVIO ALFARO	9		9
	PICHINCHA	7		7
	SAN VICENTE	7		7
	JARAMIJO	5		5
	MONTECRISTI	4		4
	JAMA	3		3
	24 DE MAYO	2		2
	PEDERNALES	2		2
	SANTA ANA	2		2
ROCAFUERTE	1		1	
<b>Total</b>		767	13	780

Fuente: Subsistema de vigilancia SIVE\_ALERTA

#### Casos de dengue por cantones. EL ORO SE 40/2018

Provincia	Cantón	SE 01-39	SE 40	Total
EL ORO	MACHALA	135		135
	SANTA ROSA	46		46
	HUAQUILLAS	40		40
	EL GUABO	21		21
	ARENILLAS	14	2	16
	ZARUMA	6		6
	PORTOVELO	5		5
	PASAJE	3		3
	<b>Total</b>		270	2

Fuente: Subsistema de vigilancia SIVE\_ALERTA

#### Casos de dengue por cantones.ESMERALDAS SE 40/2018

Provincia	Cantón	SE 01-39	Total
ESMERALDAS	ESMERALDAS	94	94
	ATACAMES	26	26
	SAN LORENZO	25	25
	QUININDE	16	16
	MUISNE	5	5
	RIOVERDE	3	3
ELOY ALFARO	2	2	
<b>Total</b>		171	171

Fuente: Subsistema de vigilancia SIVE\_ALERTA

#### Casos de dengue por cantones. MORONA SANTIAGO SE 40/2018

Provincia	Cantón	SE 01-39	Total
MORONA SANTIAGO	MORONA	149	149
	TAISHA	37	37
	SUCUA	3	3
	PALORA	1	1
<b>Total</b>		190	190

Fuente: Subsistema de vigilancia SIVE\_ALERTA

#### Casos de dengue por cantones. LOS RIOS SE 40/2018

Provincia	Cantón	SE 01-39	SE 40	Total
LOS RIOS	BABAHOYO	70	2	72
	QUEVEDO	29		29
	BUENA FE	17	1	18
	QUINSALOMA	15		15
	MONTALVO	14		14
	MOCACHE	3		3
	VALENCIA	3		3
	VENTANAS	3		3
	VINCES	3		3
	PALENQUE	2		2
	URDANETA	1		1
<b>Total</b>		160	3	163

Fuente: Subsistema de vigilancia SIVE\_ALERTA

#### Casos de dengue por cantones. GUAYAS SE 40/2018

Provincia	Cantón	SE 01-39	SE 40	Total	
GUAYAS	GUAYAQUIL	326	2	328	
	DURAN	29	1	30	
	DAULE	18	4	22	
	MILAGRO	21	1	22	
	EMPALME	10		10	
	GNRAL. ANTONIO ELIZALDE	10		10	
	PLAYAS	7		7	
	SAN JACINTO DE YAGUACHI	7		7	
	NARANJAL	6		6	
	SAMBORONDON	6		6	
	SALITRE	3		3	
	SIMON BOLIVAR	3		3	
	BALAO	1		1	
	EL TRIUNFO	1		1	
	<b>Total</b>		448	8	456

Fuente: Subsistema de vigilancia SIVE\_ALERTA

#### Casos de dengue por cantones.SANTO DOMINGO DE LOS TSACHILAS SE 40/ 2018

Provincia	Cantón	SE 01-39	SE 40	Total
SANTO DOMINGO DE LOS TSACHILAS	SANTO DOMINGO	103	1	104
	LA CONCORDIA	20		20
<b>Total</b>		123	1	124

Fuente: Subsistema de vigilancia SIVE\_ALERTA

#### Casos de dengue por cantones. ORELLANA SE 40 / 2018

Provincia	Cantón	SE 01-39	SE 40	Total
ORELLANA	ORELLANA	116	1	117
	LA JOYA DE LOS SACHAS	17	1	18
	LORETO	4		4
<b>Total</b>		137	2	139

Fuente: Subsistema de vigilancia SIVE\_ALERTA

**ENFERMEDADES TRANSMITIDAS POR VECTORES**  
DENGUE. Ecuador, SE 40/ 2018

Tasa de incidencia por 100.000 habitantes a Nivel Nacional  
casos de DSSA - DG - DCSA confirmados, por provincia.  
Ecuador SE 40 del 2018

Tasa de incidencia por 100.000 habitantes a Nivel Nacional casos  
de DSSA - DG - DCSA confirmados, por cantones. Ecuador SE 40 del  
2018

Provincia de Domicilio	
NAPO	106,7
MORONA SANTIAGO	103,4
ORELLANA	89,4
MANABI	51,2
EL ORO	39,4
SANTO DOMINGO DE LOS TSACHILAS	28,5
ESMERALDAS	27,7
GALÁPAGOS	22,7
SUCUMBIOS	19,5
LOS RIOS	18,3
GUAYAS	10,8
LOJA	5,3
ZAMORA CHINCHIPE	5,3
SANTA ELENA	3,5
CAÑAR	3,4
PICHINCHA	2,2
PASTAZA	1,9
AZUAY	1,7
BOLIVAR	1,5
CHIMBORAZO	1,4
CARCHI	0,5
TUNGURAHUA	0,5
COTOPAXI	0,4

Cantón	
MORONA	278,6
OLMEDO	204,6
TOSAGUA	181,3
TENA	167,2
PAJAN	153,7
TAISHA	151,8
ORELLANA	132,8
JIPIJAPA	106,9
PORTOVIEJO	84,2
PUERTO QUITO	75,6
CARLOS JULIO AROSEMENA TOLA	74,0
GNRAL. ANTONIO ELIZALDE	73,9
HUAQUILLAS	68,5
QUEVEDO	68,4
SANTA ROSA	58,1
MANTA	57,7
QUINSALOMA	54,2
QUININDE	51,9
MONTALVO	50,6
ATACAMES	50,4
ARENILLAS	50,3
SUCRE	48,5
MACHALA	48,2
LA JOYA DE LOS SACHAS	45,6
ESMERALDAS	44,1
BABAHOYO	42,1
CHONE	41,7
SHUSHUFINDI	40,6
BOLIVAR	40,2
CATAMAYO	40,2
LA CONCORDIA	39,8
PORTOVELO	36,6
FLAVIO ALFARO	36,6
EL GUABO	34,9
PEDRO VICENTE MALDONADO	31,3
QUIJOS	29,6
SANTA CRUZ	26,4
CAMILO PONCE ENRIQUEZ	25,3
SANTO DOMINGO	23,9
BUENA FE	23,1
PICHINCHA	23,1
CUYABENO	20,6
GONZALO PIZARRO	20,6
JARAMIJO	19,8
SAN LORENZO	17,8
LORETO	16,8
MUISNE	16,2
VENTANAS	15,5
MACARA	14,8
LAGO AGRIO	14,3
DAULE	14,0
SUCUA	13,4
PALORA	13,0
PLAYAS	12,9
LA TRONCAL	12,8
BAÑOS DE AGUA SANTA	12,4
GUAYAQUIL	12,4
EMPALME	12,0
JAMA	11,7
MILAGRO	11,5
SAN CRISTOBAL	10,5
DURAN	10,2
PALANDA	10,2
RIOVERDE	9,8
ZAMORA	9,7
SIMON BOLIVAR	9,7
SAN JACINTO DE YAGUACHI	9,5
ARCHIDONA	9,5
EL PANGUI	9,5
EL CARMEN	8,5
PALENQUE	8,5
MOCACHE	7,1
CHILLANES	6,9
24 DE MAYO	6,9
NARANJAL	6,9
SAMBORONDON	6,6
CELICA	6,3
VINCES	5,8
SANTA ANA	5,3
SALITRE	4,7
SANTA ELENA	4,5
ELOY ALFARO	4,5
SIGCHOS	4,3
URDANETA	4,2
MONTECRISTI	4,2
YANTZAZA	4,0
BALAO	4,0
PASAJE	3,6
LOJA	3,5
PEDERNALES	3,2
SAN VICENTE	2,7
ROCAFUERTE	2,7
LA LIBERTAD	2,7
PASTAZA	2,6
RIOBAMBA	2,3
SALINAS	2,3
LA MANA	1,8
GUAMOTE	1,8
QUITO	1,7
VALENCIA	1,5
EL TRIUNFO	1,2
TULCAN	1,0
CUENCA	1,0
GUARANDA	0,9
RUMIÑAHUI	0,9

Fuente: Subsistema de vigilancia SIVE\_ALERTA

## ENFERMEDADES TRANSMITIDAS POR VECTORES DENGUE. Ecuador, SE 40 / 2018

### Población afectada por grupo etario, DSSA

Grupo de edad	% de total		Casos		% de total Total	Casos Total
	SE 01-39	SE 40	SE 01-39	SE 40		
de 0 a 11 meses	3,80%	3,13%	95	1	3,79%	96
de 1 a 4 años	7,87%	6,25%	197	2	7,85%	199
de 5 a 9 años	9,75%	21,88%	244	7	9,90%	251
de 10 a 14 años	9,83%	15,63%	246	5	9,90%	251
de 15 a 19 años	10,43%	0,00%	261	0	10,30%	261
de 20 a 49 años	46,18%	53,13%	1.156	17	46,27%	1.173
de 50 a 64 años	7,91%	0,00%	198	0	7,81%	198
más 65 años	4,23%	0,00%	106	0	4,18%	106
<b>Total</b>	<b>100,00%</b>	<b>100,00%</b>	<b>2.503</b>	<b>32</b>	<b>100,00%</b>	<b>2.535</b>

Fuente: Subsistema de vigilancia SIVE\_ALERTA

### Población afectada por grupo etario DCSA

GRUPO ETARIO	% de total		Casos	
	SE 01-40	SE 01-40	Total	Total
de 0 a 11 meses	2,13%	2	2,13%	2
de 1 a 4 años	10,64%	10	10,64%	10
de 5 a 9 años	9,57%	9	9,57%	9
de 10 a 14 años	10,64%	10	10,64%	10
de 15 a 19 años	10,64%	10	10,64%	10
de 20 a 49 años	47,87%	45	47,87%	45
de 50 a 64 años	6,38%	6	6,38%	6
mas de 65	2,13%	2	2,13%	2
<b>Total general</b>	<b>100,00%</b>	<b>94</b>	<b>100,00%</b>	<b>94</b>

### Población afectada por grupo etario DG

GRUPO ETARIO	% de total		Casos	
	SE 01-39	SE 01-39	Total	Total
de 10 a 14 años	25,00%	1	25,00%	1
de 15 a 19 años	25,00%	1	25,00%	1
de 20 a 49 años	50,00%	2	50,00%	2
<b>Total</b>	<b>100,00%</b>	<b>4</b>	<b>100,00%</b>	<b>4</b>

### Reporte de casos de Dengue con signos de alarma y Dengue grave por parte de la RPIS y Red Complementaria, hasta la SE 40/ 2018

Zona	PRIVADO	% de Total		Casos			% de Total Total	Casos Total
		RPIS (IESS)	RPIS (MSP)	PRIVADO	RPIS (IESS)	RPIS (MSP)		
ZONA 6		7,69%	40,48%		1	34	35,71%	35
ZONA 4		61,54%	16,67%		8	14	22,45%	22
ZONA 1			19,05%			16	16,33%	16
ZONA 7		15,38%	8,33%		2	7	9,18%	9
ZONA 2			8,33%			7	7,14%	7
ZONA 5			5,95%			5	5,10%	5
ZONA 9	100,00%	7,69%		1	1		2,04%	2
ZONA 3			1,19%			1	1,02%	1
ZONA 8		7,69%			1		1,02%	1
<b>Total</b>	100,00%	100,00%	100,00%	1	13	84	100,00%	98

NOTA: El número de casos presentados en esta gaceta puede variar debido al proceso de actualización semanal.





# MINISTERIO DE SALUD PÚBLICA

SUBSECRETARÍA DE VIGILANCIA DE LA SALUD PÚBLICA  
DIRECCIÓN NACIONAL DE VIGILANCIA EPIDEMIOLÓGICA

ENFERMEDADES TRANSMITIDAS POR VECTORES

**FIEBRE CHIKUNGUNYA**

Semana Epidemiológica 40 /2018, Ecuador



Número de casos confirmados de Chikungunya en Ecuador SE 01-52/2016 y SE 01-52 /2017 SE 40 / 2018

Provincia	2014	2015	2016	2017	2018	Total
ESMERALDAS		10.477	301	13		10.791
MANABI	29	10.229	339	22		10.619
GUAYAS	3	8.376	307	100	5	8.791
SANTO DOMINGO DE LO..		1.569	124	12		1.705
EL ORO		780	420	8	1	1.209
PICHINCHA	5	711	85	11		812
LOS RIOS		501	26	3		530
SANTA ELENA		347	95	4		446
AZUAY		167	13	3		183
ORELLANA		92	50	4		146
LOJA	1	42	8	9		60
CAÑAR		26	30	1		57
SUCUMBIOS		44	13			57
IMBABURA		54	1			55
CHIMBORAZO		28	24		1	53
BOLIVAR		48	3		1	52
COTOPAXI		23	7	2		32
TUNGURAHUA	1	23	4			28
GALAPAGOS		26				26
PASTAZA		25	1			26
CARCHI		20	1	1		22
MORONA SANTIAGO		1	7	1		9
ZAMORA CHINCHIPE		9				9
NAPO			1	2		3
ZONA NO DELIMITADA		1				1
<b>Total</b>	<b>39</b>	<b>33.619</b>	<b>1.860</b>	<b>196</b>	<b>8</b>	<b>35.722</b>

Fuente: SIVE-ALERTA

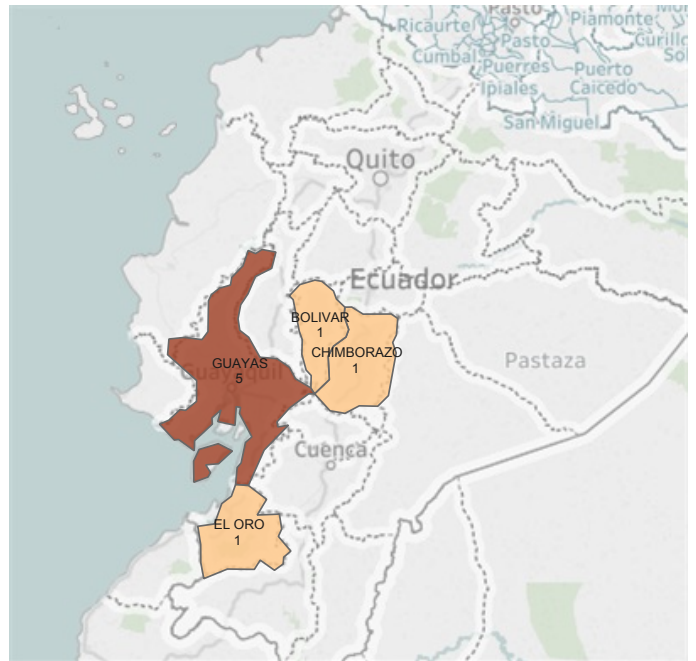
Chikungunya por provincia y cantón

Prov Domicilio	Cantón Domicilio	Año	2018	Total
GUAYAS	GUAYAQUIL		2	2
	ALFREDO BAQUERIZO MORENO		1	1
	DURAN		1	1
	SAMBORONDON		1	1
EL ORO	MACHALA		1	1
CHIMBORAZO	CUMANDA		1	1
BOLIVAR	GUARANDA		1	1
<b>Total</b>			<b>8</b>	<b>8</b>

Hasta la semana epidemiológica 39 del año 2018 se han reportado y confirmado 8 casos de Fiebre Chikungunya

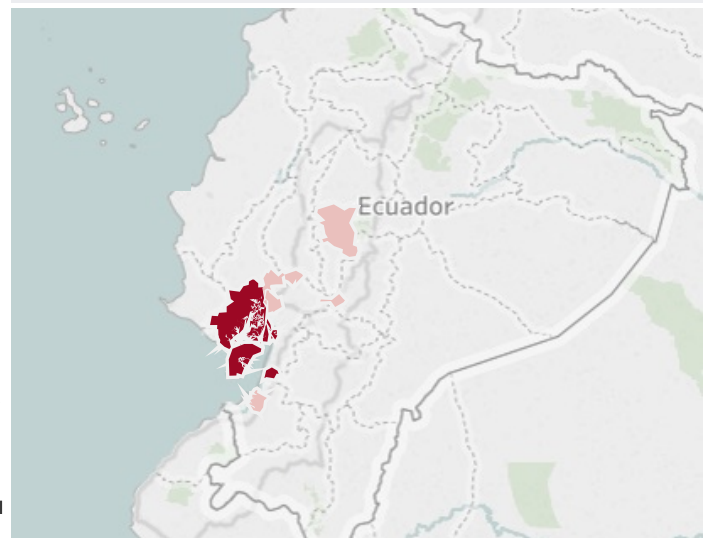
**FALLECIDOS:** En la semana epidemiológica 53/2015 se notificaron 2 defunciones relacionadas con Fiebre Chikungunya. En el año 2017, de la SE 01 hasta la SE 52 no se han reportado fallecidos por este evento, lo mismo sucede hasta la SE 40 del 2018

Número de casos confirmados de Chikungunya por Provincias. Ecuador SE 40 / 2018



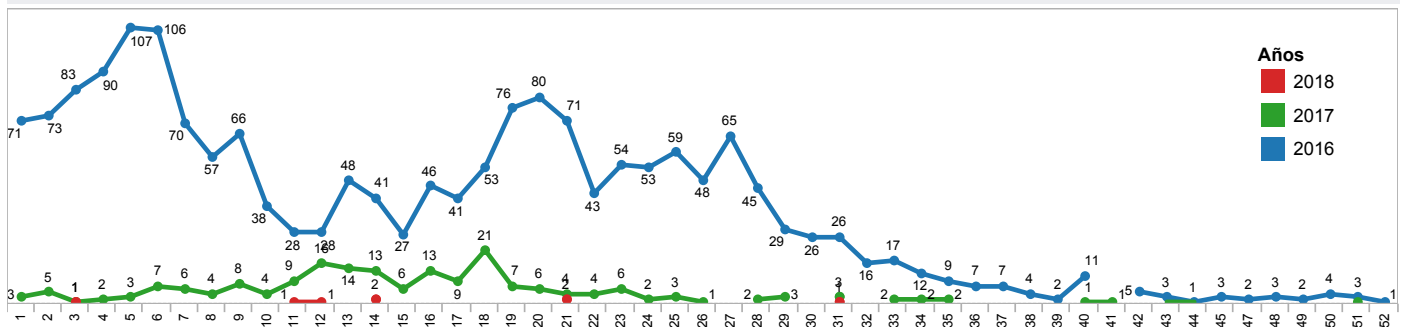
Fuente: SIVE-ALERTA

Casos confirmados de A920 Fiebre Chikungunya por Cantón Ecuador SE 40/ 2018



Fuente: SIVE-ALERTA

Comparación casos de Fiebre Chikungunya por años; por Semana Epidemiológica. Ecuador ; SE 01-52 de los años 2016, 2017, SE 01 hasta la SE 40/ año 2018



Fuente: SIVE-ALERTA







# MINISTERIO DE SALUD PÚBLICA

SUBSECRETARÍA DE VIGILANCIA DE LA SALUD PÚBLICA  
DIRECCIÓN NACIONAL DE VIGILANCIA EPIDEMIOLÓGICA

ENFERMEDADES TRANSMITIDAS POR VECTORES  
INFORME MALARIA  
Semana Epidemiológica (SE) 40/ 2018. Ecuador

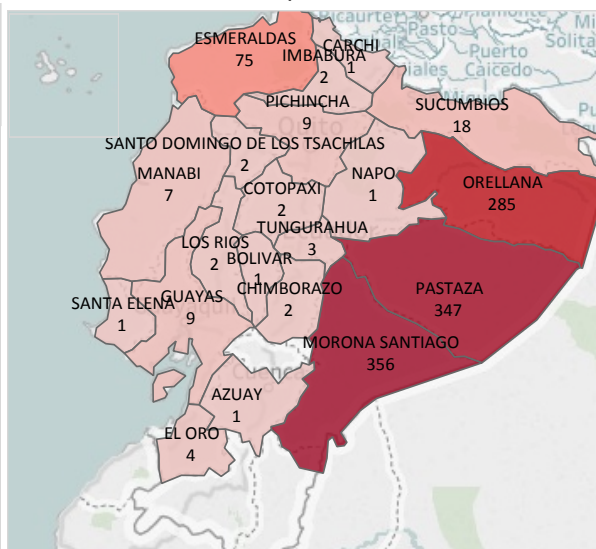


Fecha de reporte: 10 / 10 / 2018, 14h30

Total de casos confirmados de Malaria SE 40 /2018

Provincia de Domicilio	B500-B509 Malaria complicada por Plasmodium falciparum	B50 Malaria no complicada por Plasmodium falciparum	B519 Malaria no complicada por Plasmodium vivax	Total
MORONA SANTIAGO	1	9	346	356
PASTAZA		14	333	347
ORELLANA		1	284	285
ESMERALDAS	1	72	2	75
SUCUMBIOS			18	18
GUAYAS		2	7	9
PICHINCHA			9	9
MANABI			7	7
EL ORO		1	3	4
CHIMBORAZO	1		1	2
COTOPAXI		1	1	2
IMBABURA			2	2
LOS RIOS			2	2
SANTO DOMINGO DE LOS TSAC..		1	1	2
AZUAY			1	1
BOLIVAR			1	1
CARCHI			1	1
NAPO			1	1
SANTA ELENA			1	1
<b>Total</b>	<b>3</b>	<b>101</b>	<b>1.021</b>	<b>1.125</b>

Casos confirmados de Malaria por Provincia. Ecuador SE 40/2018



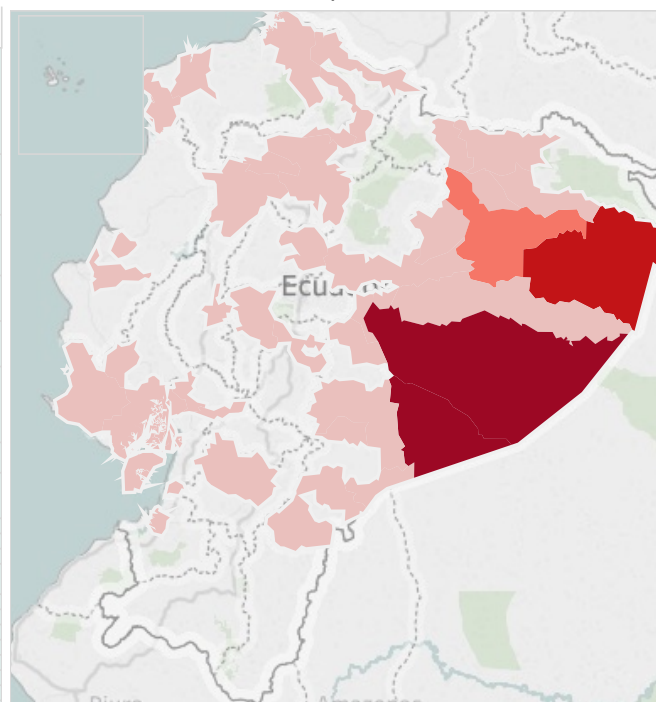
Fuente: SIVE-Alerta

Total de casos confirmados de Malaria por provincia y cantón SE 40/2018

Provincia de Domicilio	Cantón Domicilio	SE 01-39	SE 40	Total
MORONA SANTIAGO	TAISHA	292	3	295
	TIWINTZA	43		43
	MORONA	11		11
	GUALAQUIZA	2		2
	PALORA	2		2
	SUCUA	1		1
PASTAZA	LIMON INDANZA	1		1
	PASTAZA	324	7	331
	ARAJUNO	10		10
	MERA	5		5
ORELLANA	SANTA CLARA	1		1
	AGUARICO	191	6	197
	ORELLANA	82		82
ESMERALDAS	LA JOYA DE LOS SACHAS	5		5
	LORETO	1		1
	SAN LORENZO	54	1	55
SUCUMBIOS	ESMERALDAS	15		15
	MUISNE	5		5
	SHUSHUFINDI	16		16
GUAYAS	CASCALES	1		1
	LAGO AGRIO	1		1
	GUAYAQUIL	5		5
	DURAN	1		1
PICHINCHA	EL TRIUNFO	1		1
	PEDRO CARBO	1		1
	SAN JACINTO DE YAGUA..	1		1
MANABI	QUITO	8		8
	SAN MIGUEL DE LOS BA..	1		1
	PORTOVIEJO	5		5
EL ORO	MANTA	1		1
	TOSAGUA	1		1
CHIMBORAZO	MACHALA	4		4
	RIOBAMBA	2		2
COTOPAXI	LATACUNGA	2		2
	IBARRA	1		1
LOS RIOS	OTAVALO	1		1
	VENTANAS	2		2
SANTO DOMINGO DE L..	SANTO DOMINGO	2		2
	CUENCA	1		1
BOLIVAR	GUARANDA	1		1
	TULCAN	1		1
NAPO	TENA	1		1
	SANTA ELENA	1		1
<b>Total</b>		<b>1.108</b>	<b>17</b>	<b>1.125</b>

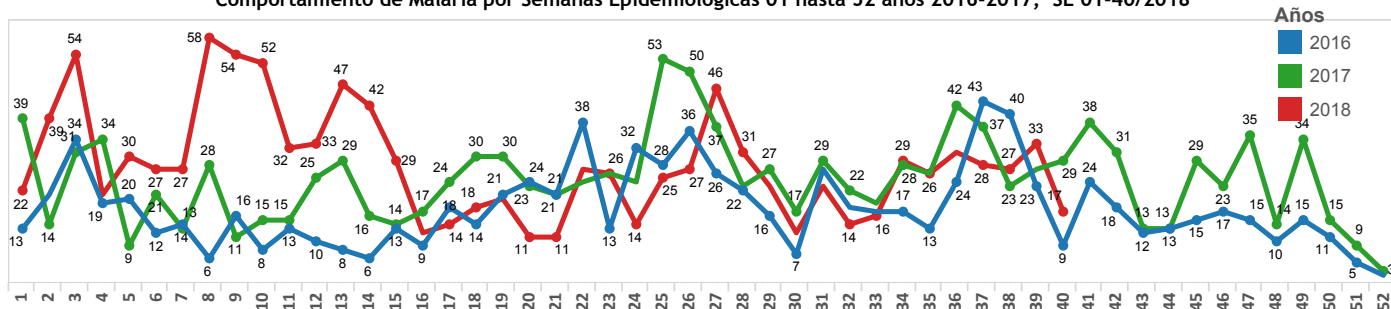
Fuente: SIVE-Alerta

Casos confirmados de Malaria por Cantón Ecuador SE 40/2018



Fuente: SIVE-Alerta

Comportamiento de Malaria por Semanas Epidemiológicas 01 hasta 52 años 2016-2017; SE 01-40/2018



CASOS DE MALARIA NO COMPLICADA POR *P. vivax* SE 40/2018

B519 Malaria no complicada por Plasmodium

Provincia de Domicilio	Cantón Domicilio	Parroq Domicilio	vivax
MORONA SANTIAGO	TAISHA	HUASAGA (CAB EN WAMPUIK)	193
		TUUTINENTZA	65
	TIWINTZA	PUMPUENTSA	16
		TAISHA	10
	MORONA	MACUMA	1
		SAN JOSE DE MORONA	38
	GUALAQUIZA	SANTIAGO	5
		SEVILLA DON BOSCO	9
	PALORA	GENERAL PROA?O	1
		MACAS	1
SUCUA	BOMBOIZA	1	
	NUEVA TARQUI	1	
LIMON INDANZA	PALORA (MEIZERA)	2	
	SUCUA	2	
PASTAZA	PASTAZA	SAN ANTONIO (CAB EN SAN ANTONIO CENTRO)	1
		MONTALVO (ANDOAS)	259
		RIO TIGRE	45
		PUYO	11
		SARAYACU	2
	ARAJUNO	RIO CORRIENTES	1
		SIMON BOLIVAR (CAB. EN MUSHULLACTA)	1
	MERA	CURARAY	7
		ARAJUNO	1
	SANTA CLARA	SHELL	4
MADRE TIERRA		1	
ORELLANA	AGUARICO	SANTA CLARA	1
		TIPUTINI	95
	ORELLANA	SANTA MARIA DE HUIRIRIMA	11
		YASUNI	10
	LA JOYA DE LOS SACHAS	NUEVO ROCAFUERTE	9
		CAPITAN AUGUSTO RIVADENEYRA	1
	LORETO	CONONACO	1
		ALEJANDRO LABAKA	63
	SUCUMBIO	EL EDEN	12
		INES ARANGO (CAB. EN WESTERN)	3
SUCUMBIO	PUERTO FRANCISCO DE ORELLANA (EL COCA)	3	
	TARACOA (NUEVA ESPERANZA: YUCA)	1	
SUCUMBIO	POMPEYA	4	
	SAN SEBASTIAN DEL COCA	1	
SUCUMBIO	SAN JOSE DE DAHUANO	1	
	SHUSHUFINDI	PAÑACUCHA	6
SUCUMBIO	SAN ROQUE (CAB. EN SAN VICENTE)	5	
	SHUSHUFINDI	5	
SUCUMBIO	CASCALES	1	
	LAGO AGRIO	EL DORADO DE CASCALES	1
SUCUMBIO	NUEVA LOJA	1	
	AMAGUAÑA	2	
SUCUMBIO	CONOCOTO	1	
	QUITO	GUAMAN	1
SUCUMBIO	LLANO CHICO	1	
	MARISCAL SUCRE	1	
SUCUMBIO	QUITUMBE	1	
	SOLANDA	1	
SUCUMBIO	SAN MIGUEL DE LOS BANCOS	1	
	GUAYAQUIL	SAN MIGUEL DE LOS BANCOS	1
SUCUMBIO	DURAN	TARQUI	4
	PEDRO CARBO	ELOY ALFARO (DURÁN)	1
SUCUMBIO	SAN JACINTO DE YAGUACHI	PEDRO CARBO	1
	PORTOVIEJO	SAN JACINTO DE YAGUACHI	1
SUCUMBIO	PORTOVIEJO	18 DE OCTUBRE	3
	MANTA	PORTOVIEJO	1
SUCUMBIO	TOSAGUA	SAN PABLO	1
	MACHALA	MANTA	1
SUCUMBIO	ESMERALDAS	TOSAGUA	1
	SAN LORENZO	MACHALA	2
SUCUMBIO	IBARRA	LA PROVIDENCIA	1
	OTAVALO	BARTOLOME RUIZ (CÉSAR FRANCO CARRIÓN)	1
SUCUMBIO	LOS RIOS	MATAJE (CAB. EN SANTANDER)	1
	AZUAY	LA DOLOROSA DEL PRIORATO	1
SUCUMBIO	BOLIVAR	SAN RAFAEL	1
	CARCHI	VENTANAS	2
SUCUMBIO	CHIMBORAZO	YANUNCAY	1
	COTOPAXI	SALINAS	1
SUCUMBIO	NAPO	TULCAN (CAB. CANT)	1
	SANTA ELENA	RIOBAMBA	1
SUCUMBIO	SANTO DOMINGO DE LOS TSACHILAS	LATABAMBA	1
	SANTO DOMINGO DE LOS TSACHILAS	LA MATRIZ	1
SUCUMBIO	SANTO DOMINGO DE LOS TSACHILAS	TENA	1
	SANTO DOMINGO DE LOS TSACHILAS	SANTA ELENA (CAB. CANT)	1
SUCUMBIO	SANTO DOMINGO DE LOS TSACHILAS	BOMBOL	1
	Total		1.021

Fuente: SIVE-Alerta

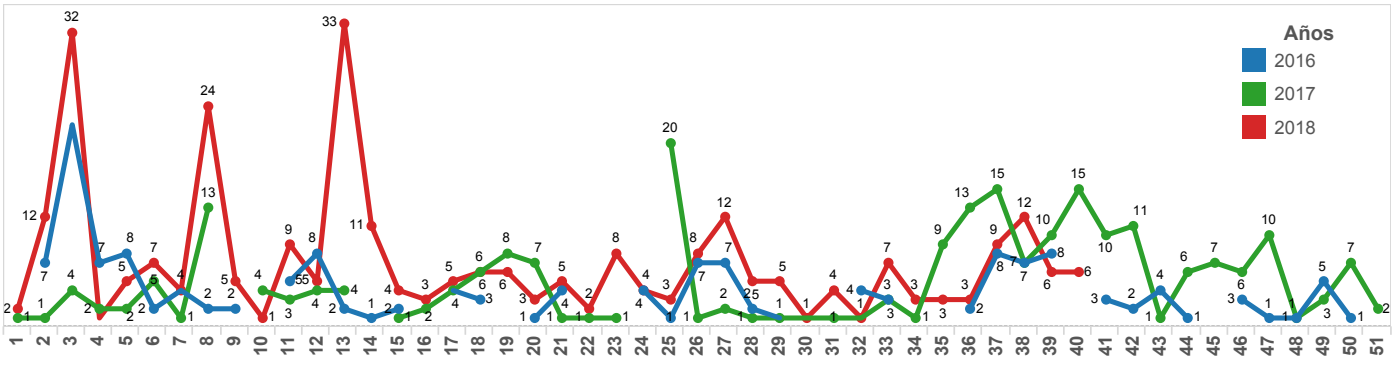
CASOS DE MALARIA NO COMPLICADA POR *P. falciparum* SE 40/2018

Provincia de Domicilio	Cantón Domicilio	Parroq Domicilio	B500-B509 Malaria complicada por Plasmodium falciparum	B50 Malaria no complicada por Plasmodium falciparum
ESMERALDAS	SAN LORENZO	SAN LORENZO	1	27
		MATAJE (CAB. EN SANTANDER)		16
		ALTO TAMBO (CAB EN GUADUAL)		4
		SANTA RITA		4
		CALDERON		1
	ESMERALDAS	TULULBI (CAB. EN RICAURTE)		1
		SIMÓN PLATA TORRES		7
		TACHINA		4
		ESMERALDAS		2
		5 DE AGOSTO		1
PASTAZA	MUISNE	SAN JOSE DE CHAMANGA		4
		BOLIVAR		1
PASTAZA	PASTAZA	RIO CORRIENTES		7
		MONTALVO (ANDOAS)		2
		TARQUI		1
		PUYO		1
MORONA SANTIAGO	TAISHA	RIO TIGRE		1
		ARAJUNO		2
GUAYAS	EL TRIUNFO	HUASAGA (CAB EN WAMPUIK)	1	7
		TUUTINENTZA		2
CHIMBORAZO	RIOBAMBA	TARQUI		1
		SAN LUIS	1	1
COTOPAXI	LATABAMBA	TANICUCHI		1
		LA PROVIDENCIA		1
ORELLANA	AGUARICO	NUEVO ROCAFUERTE		1
		SANTO DOMINGO DE LOS COLORADOS		1
SANTO DOMINGO DE LOS TSACHILAS	SANTO DOMINGO	SANTO DOMINGO DE LOS COLORADOS		1
		Total	3	101

Fuente: SIVE-Alerta

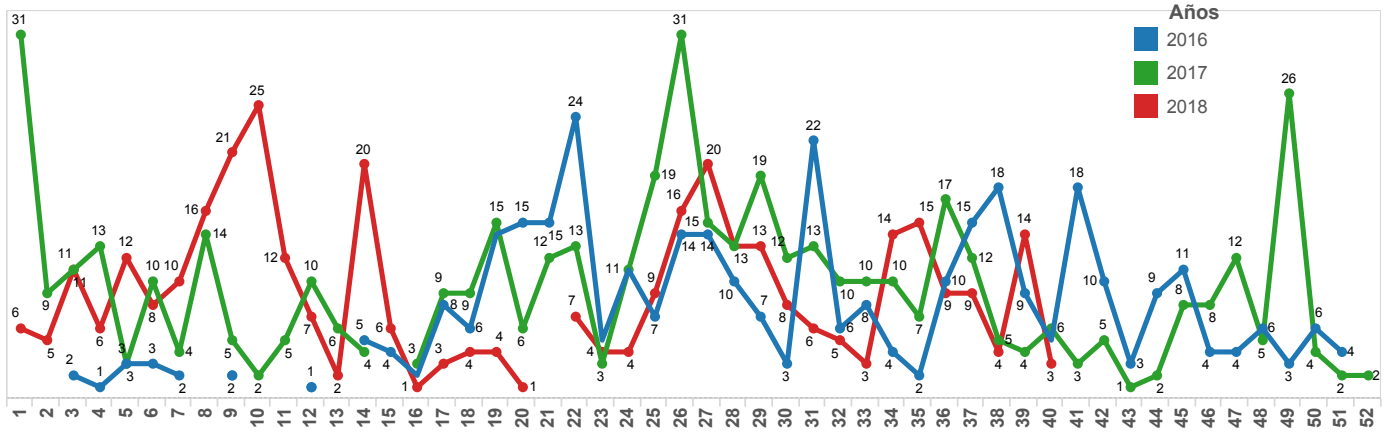
**SUBSECRETARÍA NACIONAL DE VIGILANCIA DE LA SALUD PÚBLICA**  
**DIRECCIÓN NACIONAL DE VIGILANCIA EPIDEMIOLÓGICA**  
**TENDENCIAS MALARIA**

**Comportamiento de Malaria provincia de ORELLANA por Semanas Epidemiológicas 01 hasta 52 de los años 2016-2017; SE 01-40 año 2018**



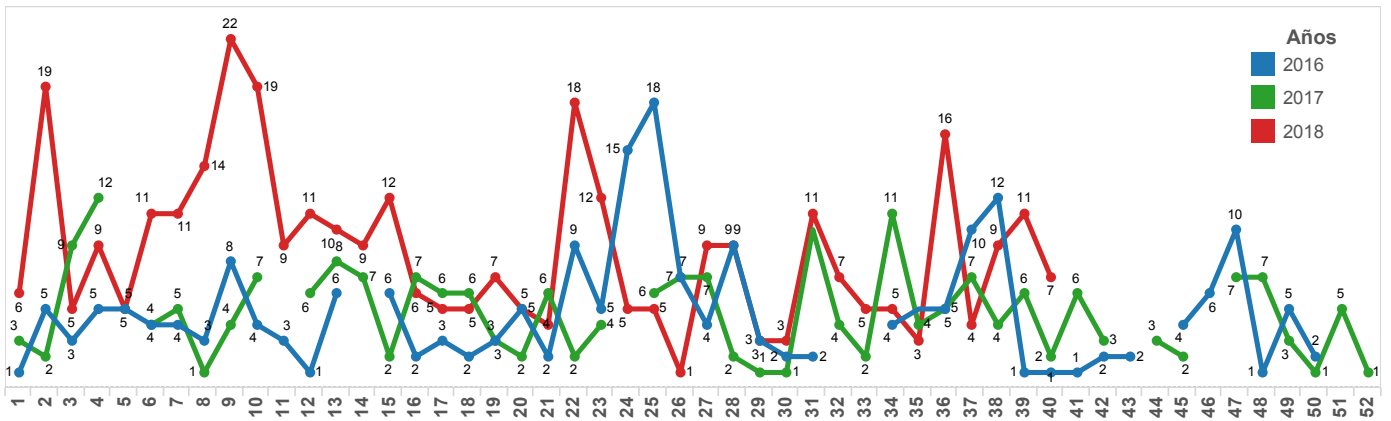
Fuente: Subsistema SIVE-ALERTA , Dirección Nacional de Vigilancia Epidemiológica

**Comportamiento de Malaria provincia de MORONA SANTIAGO por Semanas Epidemiológicas 01 hasta 52 de los años 2016-2017; SE 01-40 año 2018**



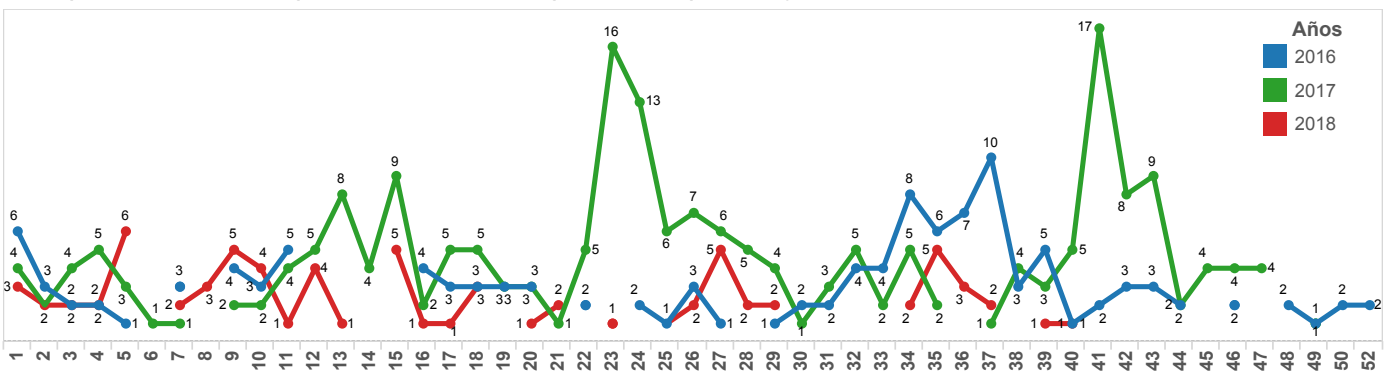
Fuente: Subsistema SIVE-ALERTA , Dirección Nacional de Vigilancia Epidemiológica

**Comportamiento de Malaria provincia de PASTAZA por Semanas Epidemiológicas 01 hasta 52 de los años 2016-2017; SE 01-40 año 2018**



Fuente: Subsistema SIVE-ALERTA , Dirección Nacional de Vigilancia Epidemiológica

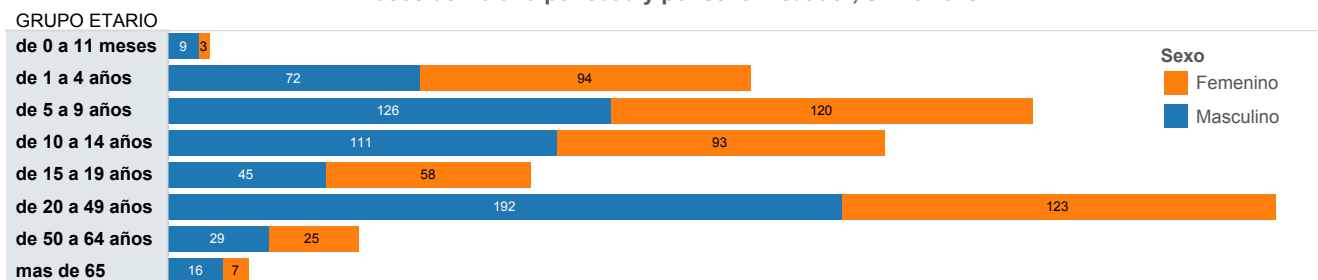
**Comportamiento de Malaria provincia de ESMERALDAS por Semanas Epidemiológicas 01 hasta 52 de los años 2016-2017; SE 01-40 año 2018**



Fuente: Subsistema SIVE-ALERTA , Dirección Nacional de Vigilancia Epidemiológica

**SUBSECRETARÍA NACIONAL DE VIGILANCIA DE LA SALUD PÚBLICA**  
**DIRECCIÓN NACIONAL DE VIGILANCIA EPIDEMIOLÓGICA**  
**ENFERMEDADES TRANSMITIDAS POR VECTORES**  
**INFORME MALARIA**  
 Semana Epidemiológica (SE) 40/ 2018. Ecuador

**Casos de Malaria por edad y por sexo. Ecuador, SE 40/2018**



Fuente: Subsistema SIVE-ALERTA , Dirección Nacional de Vigilancia Epidemiológica

Tasa de incidencia de malaria por 1.000 habitantes a nivel nacional, por cantones. Ecuador SE 40/2018

Tasa de incidencia de malaria por 1.000 habitantes a nivel nacional, por provincias Ecuador SE 40 /2018

Provincia	Tasa de incidencia de malaria por 1.000 habitantes
PASTAZA	3,20214
MORONA SANTIAGO	1,89334
ORELLANA	1,80929
ESMERALDAS	0,11969
SUCUMBIOS	0,08164
NAPO	0,00780
EL ORO	0,00573
CARCHI	0,00543
TUNGURAHUA	0,00519
BOLIVAR	0,00484
MANABI	0,00455
SANTO DOMINGO DE LOS TSACHILAS	0,00452
IMBABURA	0,00431
COTOPAXI	0,00420
CHIMBORAZO	0,00388
PICHINCHA	0,00289
SANTA ELENA	0,00260
GUAYAS	0,00211
AZUAY	0,00117

Cantón	Tasa de incidencia de malaria por 1.000 habitantes
AGUARICO	3,213,7365
TAISHA	290,7034
PASTAZA	235,0965
SAN LORENZO	124,4624
ARAJUNO	94,0247
ORELLANA	53,1740
TIWINTZA	39,6340
MUISNE	10,9940
SHUSHUFINDI	8,6566
MORONA	8,6022
SAN JACINTO DE YAGUACHI	6,6355
LIMON INDANZA	5,1806
MERA	4,2774
ESMERALDAS	3,6423
SUCUA	3,3538
SANTA CLARA	3,1949
GUALAQUIZA	2,4822
LA JOYA DE LOS SACHAS	2,2810
CASCALES	1,6092
GUAYAQUIL	1,1472
LORETO	1,0366
TENA	0,8308
SAN MIGUEL DE LOS BANCOS	0,7741
TOSAGUA	0,5721
TULCAN	0,3598
PEDRO CARBO	0,3366
PORTOVIEJO	0,3160
MACHALA	0,2968
EL TRIUNFO	0,2816
RIOBAMBA	0,2398
GUARANDA	0,2350
SANTA ELENA	0,2216
LATACUNGA	0,2199
SANTO DOMINGO	0,1581
IBARRA	0,1491
OTAVALO	0,1470
QUITO	0,1405
DURAN	0,1298
CUENCA	0,0537

Fuente: Subsistema SIVE-ALERTA , Dirección Nacional de Vigilancia Epidemiológica

**Casos de malaria en embarazadas Ecuador SE 40/2018**

Provincia de Domicilio	Cantón Domicilio	Parroquia Domicilio	Semanas Gestación	B50 Malaria no complicada por Plasmodium falciparum	B519 Malaria no complicada por Plasmodium vivax	Total
EL ORO	MACHALA	MACHALA	7		1	1
	ESMERALDAS	TACHINA	5	1		1
ESMERALDAS	SAN LORENZO	SAN LORENZO	10	1		1
		TULULBI (CAB. EN RICAURTE)	36	1		1
		TULULBI (CAB. EN RICAURTE)	12	1		1
MORONA SANTIAGO	TAISHA	HUASAGA (CAB EN WAMPUK)	18		1	1
		HUASAGA (CAB EN WAMPUK)	30		1	1
		PUMPUENTSA	17		2	2
		PUMPUENTSA	24		1	1
		TUUTINENTZA	33	1		1
ORELLANA	AGUARICO	CAPITAN AUGUSTO RIVADENEYRA	11		1	1
		CAPITAN AUGUSTO RIVADENEYRA	13		1	1
		SANTA MARIA DE HUIRIRIMA	21		1	1
		SANTA MARIA DE HUIRIRIMA	24		1	1
		TIPUTINI	16		1	1
		TIPUTINI	28		1	1
		YASUNI	35		1	1
PASTAZA	PASTAZA	ARAJUNO	27		1	1
		MONTALVO (ANDOAS)	4		1	1
		RIO TIGRE	39		1	1
<b>Total</b>				5	16	21