



MINISTERIO DE SALUD PÚBLICA

SUBSECRETARÍA DE VIGILANCIA DE LA SALUD PÚBLICA
DIRECCIÓN NACIONAL DE VIGILANCIA EPIDEMIOLÓGICA



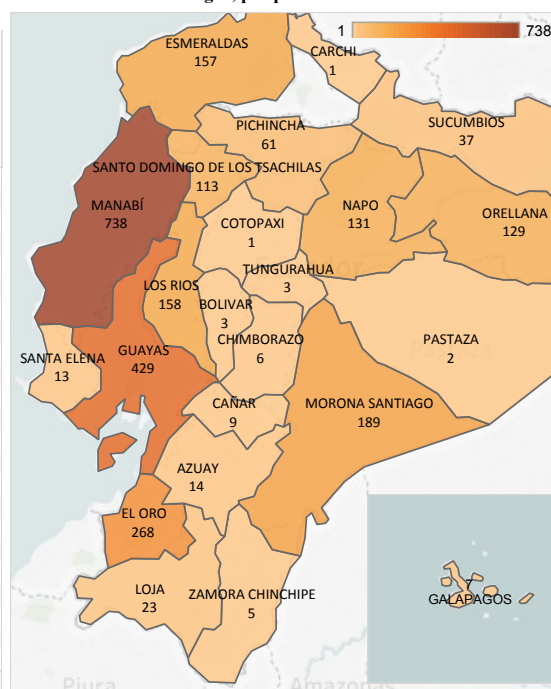
ENFERMEDADES TRANSMITIDAS POR VECTORES DENGUE. Ecuador, SE 36 / 2018

Actualizado: 11/09/2018 SE 36

Casos confirmados de Dengue sin signos de alarma (DSSA), Dengue con signos de alarma (DCSA) y Dengue grave (DG), por provincias. Ecuador SE 36/2018

Provincia	Dengue con signos de alarma	A90X Dengue sin complicaciones	A91X Dengue grave	Dengue con signos de alarma	A90X Dengue sin complicaciones	A91X Dengue grave	Total	Total
MANABÍ	0,48%	29,07%		12	726		29,56%	738
GUAYAS	0,08%	17,10%		2	427		17,18%	429
EL ORO	0,28%	10,45%		7	261		10,73%	268
MORONA SANTIAGO	1,32%	6,21%	0,04%	33	155	1	7,57%	189
LOS RÍOS		6,33%			158		6,33%	158
ESMERALDAS	0,24%	6,01%	0,04%	6	150	1	6,29%	157
NAPO	0,04%	5,21%		1	130		5,25%	131
ORELLANA	0,20%	4,93%	0,04%	5	123	1	5,17%	129
SANTO DOMINGO DE L.	0,28%	4,21%	0,04%	7	105	1	4,53%	113
PICHINCHA	0,12%	2,32%		3	58		2,44%	61
SUCUMBIOS	0,20%	1,28%		5	32		1,48%	37
LOJA	0,08%	0,84%		2	21		0,92%	23
AZUAY		0,56%			14		0,56%	14
SANTA ELENA	0,16%	0,36%		4	9		0,52%	13
CAÑAR	0,04%	0,32%		1	8		0,36%	9
GALAPAGOS		0,28%			7		0,28%	7
CHIMBORAZO		0,24%			6		0,24%	6
ZAMORA CHINCHIPE		0,20%			5		0,20%	5
BOLIVAR		0,12%			3		0,12%	3
TUNGURAHUA		0,12%			3		0,12%	3
PASTAZA		0,08%			2		0,08%	2
CARCHI		0,04%			1		0,04%	1
COTOPAXI		0,04%			1		0,04%	1
Total	3,52%	96,32%	0,16%	88	2.405	4	100,00%	2.497

Total de casos de Dengue, por provincias. Ecuador SE 36/ 2018.



Casos de Dengue por semana epidemiológica. Ecuador SE 36/ 2018.

Provincia	SE 01-35/2018	SE 36/2018	Total
MANABÍ	723	15	738
GUAYAS	427	2	429
EL ORO	259	9	268
MORONA SANTIAGO	188	1	189
LOS RÍOS	156	2	158
ESMERALDAS	155	2	157
NAPO	129	2	131
ORELLANA	127	2	129
SANTO DOMINGO DE LOS TSACHILAS	110	3	113
PICHINCHA	58	3	61
SUCUMBIOS	37		37
LOJA	23		23
AZUAY	14		14
SANTA ELENA	13		13
CAÑAR	9		9
GALAPAGOS	7		7
CHIMBORAZO	6		6
ZAMORA CHINCHIPE	5		5
BOLIVAR	3		3
TUNGURAHUA	3		3
PASTAZA	2		2
CARCHI	1		1
COTOPAXI	1		1
Total	2.456	41	2.497

Hasta la SE 36 del 2018, las provincias que acumulan la mayor cantidad de casos son:

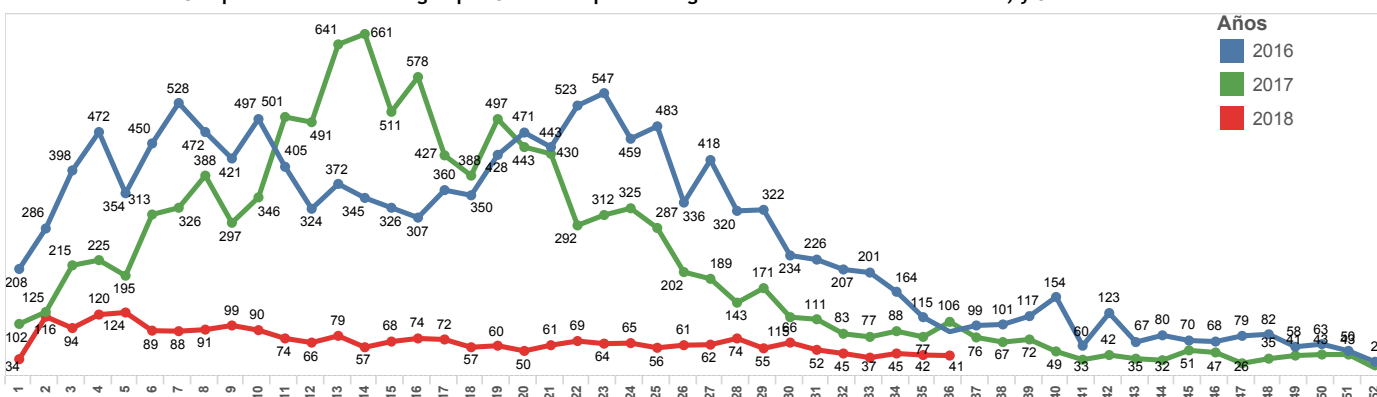
Manabí:	738 casos (29,56%)
Guayas:	429 casos (17,18%)
El Oro:	268 casos (10,73%)
Morona Santiago:	189 casos (7,57%)
Los Ríos:	158 casos (6,33%)
Esmeraldas:	157 casos (6,29%)

FALLECIDOS: Hasta la SE 36 del 2018 no se han reportado fallecidos.

Fuente: Subsistema de vigilancia SIVE_ALERTA

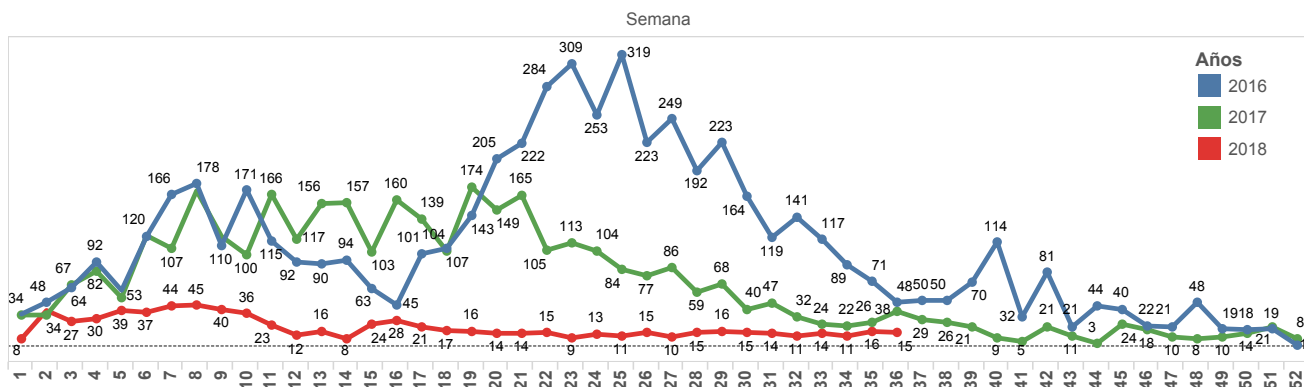
Fuente: Subsistema de vigilancia SIVE_ALERTA

Comportamiento del Dengue por Semanas Epidemiológicas 01 hasta 52 años 2016-2017; y SE 01-36 año 2018



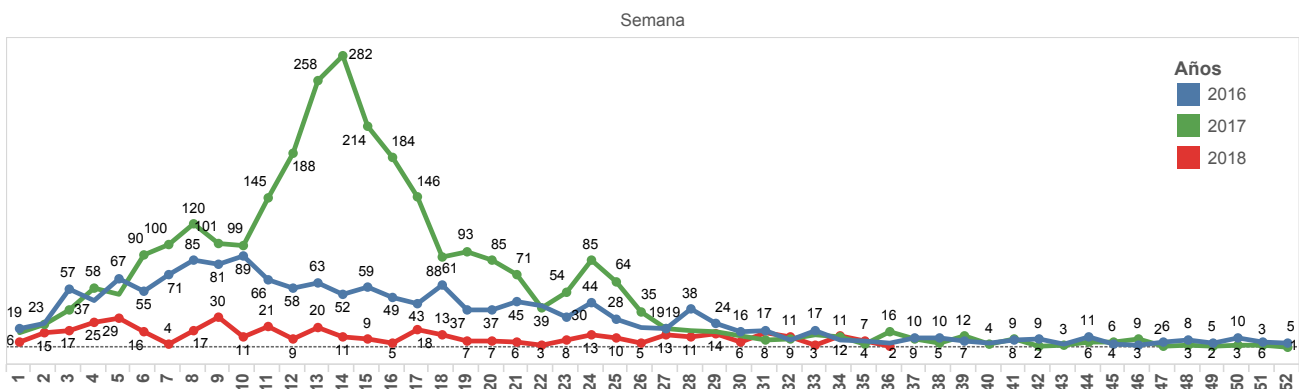
ENFERMEDADES TRANSMITIDAS POR VECTORES DENGUE. Ecuador, SE 36/ 2018

Comportamiento del Dengue por Semanas Epidemiológicas MANABÍ. Ecuador SE 01 a la 52 de los años 2016, 2017 y SE 36/ 2018



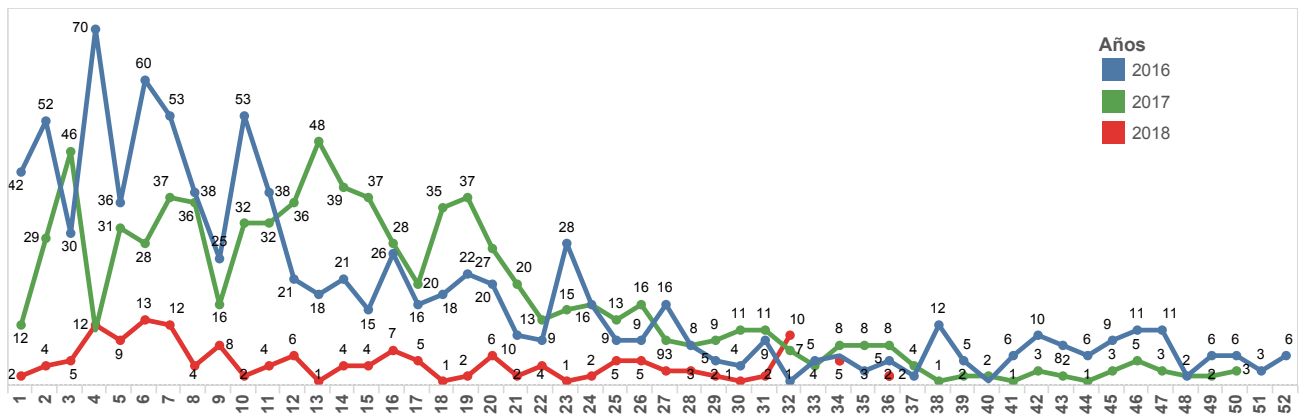
Fuente: Subsistema de vigilancia SIVE_ALERTA

Comportamiento del Dengue por Semanas Epidemiológicas GUAYAS. Ecuador SE 01 a la 52 de los años 2016, 2017 y SE 36/2018



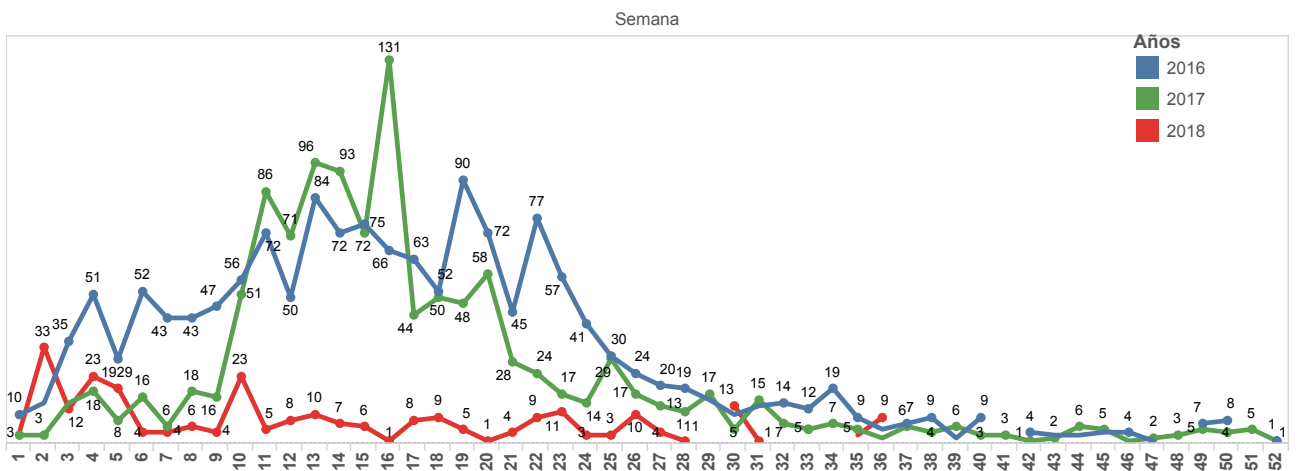
Fuente: Subsistema de vigilancia SIVE_ALERTA

Comportamiento del Dengue por Semanas Epidemiológicas LOS RIOS. Ecuador SE 01 a la 52 de los años 2016, 2017 y SE 36 /2018



Fuente: Subsistema de vigilancia SIVE_ALERTA

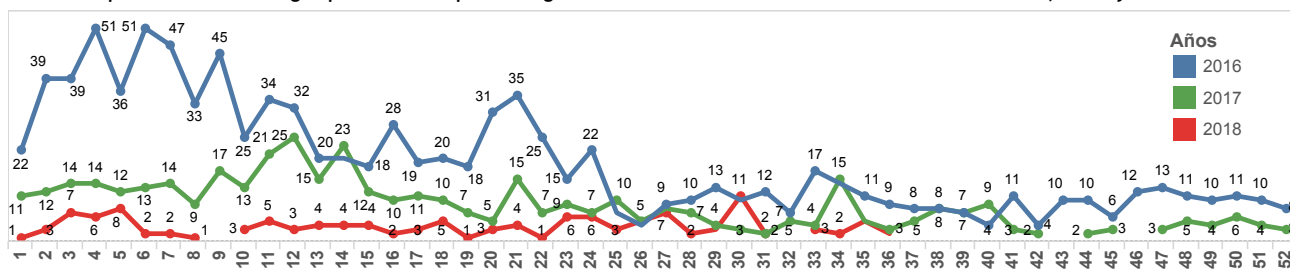
Comportamiento del Dengue por Semanas Epidemiológicas EL ORO. Ecuador SE 01 a la 52 de los años 2016, 2017 y SE 36/ 2018



Fuente: Subsistema de vigilancia SIVE_ALERTA

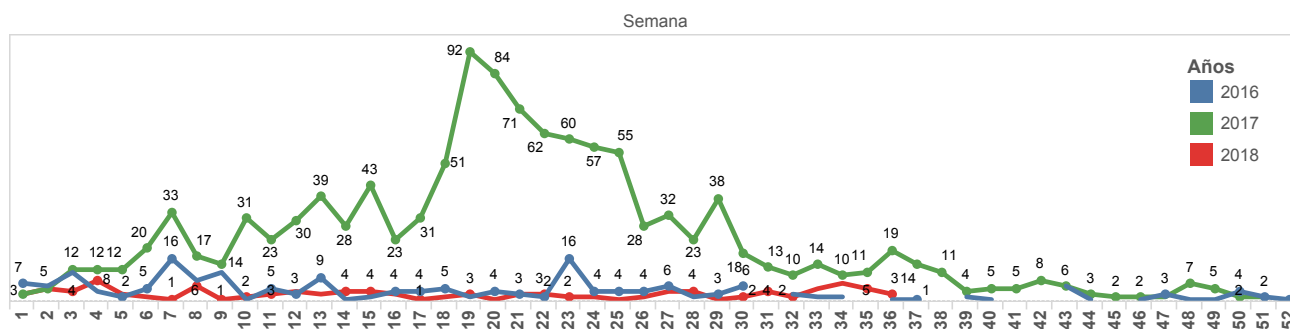
ENFERMEDADES TRANSMITIDAS POR VECTORES DENGUE. Ecuador, SE 36 / 2018

Comportamiento del Dengue por Semanas Epidemiológicas ORELLANA. Ecuador SE 01 a la 52 de los años 2016, 2017 y SE 36/ 2018



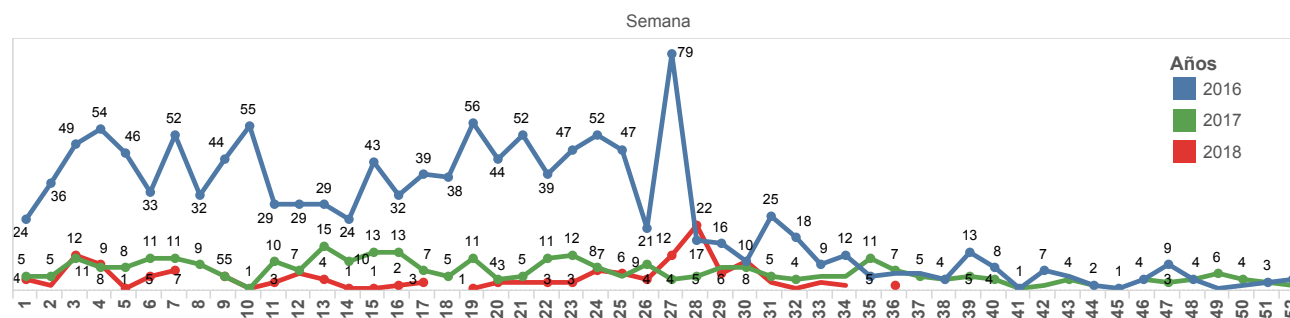
Fuente: Subsistema de vigilancia SIVE_ALERTA

Comportamiento del Dengue por Semanas Epidemiológicas SANTO DOMINGO DE LOS TSACHILAS. Ecuador SE 01 a la 52 de los años 2016, 2017 y SE 36/ 2018



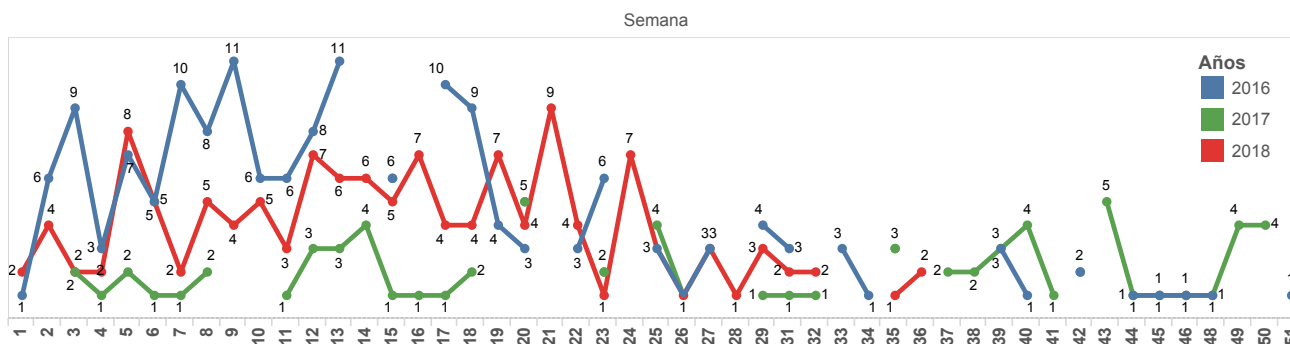
Fuente: Subsistema de vigilancia SIVE_ALERTA

Comportamiento del Dengue por Semanas Epidemiológicas ESMERALDAS. Ecuador SE 01 a la 52 de los años 2016, 2017 y SE 36/2018



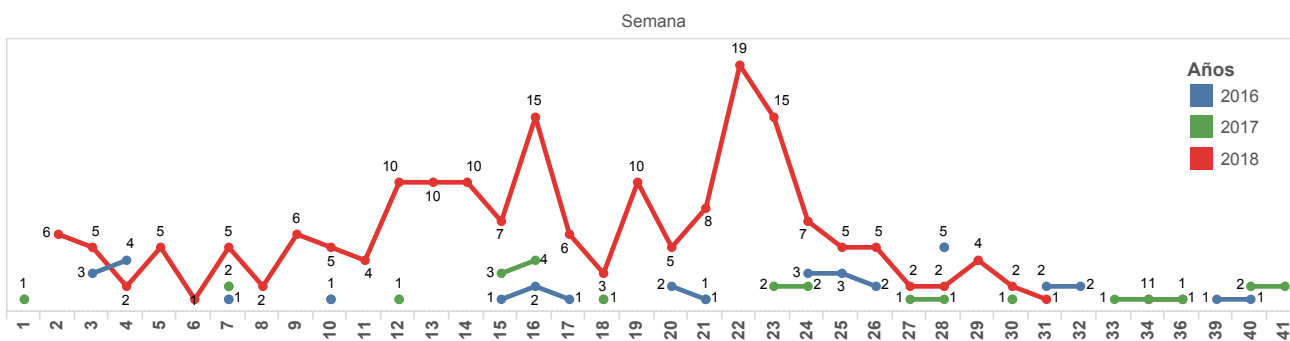
Fuente: Subsistema de vigilancia SIVE_ALERTA

Comportamiento del Dengue por Semanas Epidemiológicas NAPO. Ecuador SE 01 a la 52 de los años 2016, 2017 y SE 36/2018



Fuente: Subsistema de vigilancia SIVE_ALERTA

Comportamiento del Dengue por Semanas Epidemiológicas MORONA SANTIAGO. Ecuador SE 01 a la 52 de los años 2016, 2017 y SE 36/2018



Fuente: Subsistema de vigilancia SIVE_ALERTA

ENFERMEADES TRANSMITIDAS POR VECTORES

DENGUE. Ecuador, SE 36 / 2018

Casos de dengue por cantones. MANABÍ SE 36/2018

Provincia	Cantón	SE 01-35/..	SE 36/2018	Total gen..
MANABÍ	PORTOVIEJO	250	4	254
	MANTA	122	5	127
	JIPIJAPA	76	2	78
	PAJAN	54	2	56
	TOSAGUA	55		55
	CHONE	49	1	50
	SUCRE	28	1	29
	OLMEDO	21		21
	BOLIVAR	17		17
	EL CARMEN	9		9
	FLAVIO ALFARO	9		9
	PICHINCHA	7		7
	SAN VICENTE	7		7
	JARAMIJO	5		5
	MONTECRISTI	4		4
	JAMA	3		3
	24 DE MAYO	2		2
	PEDERNALES	2		2
SANTA ANA	2		2	
ROCAFUERTE	1		1	
Total		723	15	738

Fuente: Subsistema de vigilancia SIVE_ALERTA

Casos de dengue por cantones. EL ORO SE 36/2018

Provincia	Cantón	SE 01-35/2018	SE 36/2018	Total general
EL ORO	MACHALA	126	9	135
	SANTA ROSA	45		45
	HUAQUILLAS	40		40
	EL GUABO	21		21
	ARENILLAS	14		14
	ZARUMA	6		6
	PORTOVELO	4		4
	PASAJE	3		3
	Total		259	9

Fuente: Subsistema de vigilancia SIVE_ALERTA

Casos de dengue por cantones.ESMERALDAS SE 36/2018

Provincia	Cantón	SE 01-35/2018	SE 36/2018	Total general
ESMERALDAS	ESMERALDAS	79	2	81
	ATACAMES	25		25
	SAN LORENZO	25		25
	QUININDE	16		16
	MUISNE	5		5
	RIOVERDE	3		3
	ELOY ALFARO	2		2
Total		155	2	157

Fuente: Subsistema de vigilancia SIVE_ALERTA

Casos de dengue por cantones. MORONA SANTIAGO SE 36/2018

Provincia	Cantón	SE 01-35/2018	SE 36/2018	Total general
MORONA SANTIAGO	MORONA	148		148
	TAISHA	37		37
	SUCUA	3		3
	PALORA		1	1
	Total		188	1

Fuente: Subsistema de vigilancia SIVE_ALERTA

Casos de dengue por cantones. LOS RIOS SE 36/2018

Provincia	Cantón	SE 01-35/2018	SE 36/2018	Total general	
LOS RIOS	BABAHOYO	67	1	68	
	QUEVEDO	28	1	29	
	BUENA FE	17		17	
	QUINSALOMA	15		15	
	MONTALVO	14		14	
	MOCACHE	3		3	
	VALENCIA	3		3	
	VENTANAS	3		3	
	VINCES	3		3	
	PALENQUE	2		2	
	URDANETA	1		1	
	Total		156	2	158

Fuente: Subsistema de vigilancia SIVE_ALERTA

Casos de dengue por cantones. GUAYAS SE 36/2018

Provincia	Cantón	SE 01-35/2018	SE 36/2018	Total general	
GUAYAS	GUAYAQUIL	310	2	312	
	DURAN	29		29	
	MILAGRO	21		21	
	DAULE	17		17	
	GNRAL. ANTONIO ELIZALDE	10		10	
	EMPALME	9		9	
	PLAYAS	7		7	
	SAN JACINTO DE YAGUACHI	7		7	
	SAMBORONDON	6		6	
	NARANJAL	4		4	
	SALITRE	3		3	
	SIMON BOLIVAR	2		2	
	BALAO	1		1	
	EL TRIUNFO	1		1	
	Total		427	2	429

Fuente: Subsistema de vigilancia SIVE_ALERTA

Casos de dengue por cantones.SANTO DOMINGO DE LOS TSACHILAS SE 36/ 2018

Provincia	Cantón	SE 01-35/2018	SE 36/2018	Total general
SANTO DOMINGO DE LOS TSACHILAS	LA CONCORDIA	16		16
	SANTO DOMINGO	94	3	97
Total		110	3	113

Fuente: SIVE-ALERTA

Casos de dengue por cantones. ORELLANA SE 36 / 2018

Provincia	Cantón	SE 01-35/2018	SE 36/2018	Total general
ORELLANA	ORELLANA	107	2	109
	LA JOYA DE LOS SACHAS	16		16
	LORETO	4		4
Total		127	2	129

Fuente: SIVE-ALERTA

ENFERMEDADES TRANSMITIDAS POR VECTORES
DENGUE. Ecuador, SE 36/ 2018

Tasa de incidencia por 100.000 habitantes a Nivel Nacional
casos de DSSA - DG - DCSA confirmados, por provincia.
Ecuador SE 36 del 2018

Provincia de Domicilio	Tasa de incidencia
NAPO	104,4
MORONA SANTIAGO	102,9
ORELLANA	83,0
MANABI	48,4
EL ORO	38,9
SANTO DOMINGO DE LOS TSACHILAS	26,0
ESMERALDAS	25,4
GALÁPAGOS	22,7
LOS RIOS	17,8
SUCUMBIO	17,2
GUAYAS	10,2
LOJA	4,5
ZAMORA CHINCHIPE	4,4
SANTA ELENA	3,5
CAÑAR	3,4
PICHINCHA	2,0
PASTAZA	1,9
AZUAY	1,7
BOLIVAR	1,5
CHIMBORAZO	1,2
CARCHI	0,5
TUNGURAHUA	0,5
COTOPAXI	0,2

Fuente: Subsistema de vigilancia SIVE_ALERTA

Tasa de incidencia por 100.000 habitantes a Nivel Nacional casos
de DSSA - DG - DCSA confirmados, por cantones. Ecuador SE 36 del
2018

Cantón	Tasa de incidencia
MORONA	276,8
OLMEDO	204,6
TOSAGUA	181,3
TENA	164,5
TAISHA	151,8
PAJAN	148,4
ORELLANA	123,7
JIPIJAPA	104,3
PORTOVIEJO	81,0
CARLOS JULIO AROSEMENA TOLA	74,0
GNRAL. ANTONIO ELIZALDE	73,9
PUERTO QUITO	71,4
HUAQUILLAS	68,5
QUEVEDO	68,4
SANTA ROSA	56,8
QUINSALOMA	54,2
QUININDE	51,9
MONTALVO	50,6
MANTA	49,6
ATACAMES	48,4
MACHALA	48,2
SUCRE	46,9
ARENILLAS	44,0
LA JOYA DE LOS SACHAS	40,6
BABAHOYO	39,8
SHUSHUFINDI	38,7
ESMERALDAS	38,0
BOLIVAR	38,0
CHONE	37,2
FLAVIO ALFARO	36,6
EL GUABO	34,9
CATAMAYO	34,4
LA CONCORDIA	31,8
PEDRO VICENTE MALDONADO	31,3
QUIJOS	29,6
PORTOVELO	29,3
SANTA CRUZ	26,4
CAMILO PONCE ENRIQUEZ	25,3
PICHINCHA	23,1
SANTO DOMINGO	22,3
BUENA FE	21,8
CUYABENO	20,6
GONZALO PIZARRO	20,6
JARAMIJO	19,8
SAN LORENZO	17,8
LORETO	16,8
MUISNE	16,2
VENTANAS	15,5
MACARA	14,8
SUCUA	13,4
PALORA	13,0
PLAYAS	12,9
LA TRONCAL	12,8
ARCHIDONA	12,7
BAÑOS DE AGUA SANTA	12,4
GUAYAQUIL	11,8
JAMA	11,7
MILAGRO	10,9
DAULE	10,8
EMPALME	10,8
LAGO AGRIO	10,7
SAN CRISTOBAL	10,5
PALANDA	10,2
DURAN	9,9
RIOVERDE	9,8
ZAMORA	9,7
SAN JACINTO DE YAGUACHI	9,5
EL PANGUI	9,5
EL CARMEN	8,5
PALENQUE	8,5
MOCACHE	7,1
CHILLANES	6,9
24 DE MAYO	6,9
SAMBORONDON	6,6
SIMON BOLIVAR	6,4
CELICA	6,3
VINCES	5,8
SANTA ANA	5,3
SALITRE	4,7
NARANJAL	4,6
SANTA ELENA	4,5
ELOY ALFARO	4,5
SIGCHOS	4,3
URDANETA	4,2
MONTECRISTI	4,2
BALAO	4,0
PASAJE	3,6
PEDERNALES	3,2
SAN VICENTE	2,7
ROCAFUERTE	2,7
LOJA	2,7
LA LIBERTAD	2,7
PASTAZA	2,6
SALINAS	2,3
RIOBAMBA	2,0
GUAMOTE	1,8
VALENCIA	1,5
QUITO	1,4
EL TRIUNFO	1,2
TULCAN	1,0
CUENCA	1,0
GUARANDA	0,9
RUMIÑAHUI	0,9
AMBATO	0,5

ENFERMEDADES TRANSMITIDAS POR VECTORES DENGUE. Ecuador, SE 36 / 2018

Población afectada por grupo etario, DSSA

Grupo de edad	SE 01-35/2018	SE 36/2018	Total general
de 0 a 11 meses	90	1	91
de 1 a 4 años	188	0	188
de 5 a 9 años	227	3	230
de 10 a 14 años	230	5	235
de 15 a 19 años	250	5	255
de 20 a 49 años	1.088	26	1.114
de 50 a 64 años	188	1	189
más 65 años	103	0	103
Total	2.364	41	2.405

Fuente: Subsistema de vigilancia SIVE_ALERTA

Población afectada por grupo etario, DSSA

Grupo de edad	SE 01-35/2018	SE 36/2018	Total
de 0 a 11 meses	3,7%	0,0%	3,8%
de 1 a 4 años	7,8%	0,0%	7,8%
de 5 a 9 años	9,4%	0,1%	9,6%
de 10 a 14 años	9,6%	0,2%	9,8%
de 15 a 19 años	10,4%	0,2%	10,6%
de 20 a 49 años	45,2%	1,1%	46,3%
de 50 a 64 años	7,8%	0,0%	7,9%
más 65 años	4,3%	0,0%	4,3%
Total general	98,3%	1,7%	100,0%

Fuente: Subsistema de vigilancia SIVE_ALERTA

Población afectada por grupo etario DCSA

GRUPO ETARIO	SE 01-36/2018	Total
de 0 a 11 meses	3	3
de 1 a 4 años	9	9
de 5 a 9 años	8	8
de 10 a 14 años	8	8
de 15 a 19 años	9	9
de 20 a 49 años	44	44
de 50 a 64 años	5	5
mas de 65	2	2
Total general	88	88

Población afectada por grupo etario DCSA

GRUPO ETARIO	SE 01-36/2018	Total
de 0 a 11 meses	3,41%	3,41%
de 1 a 4 años	10,23%	10,23%
de 5 a 9 años	9,09%	9,09%
de 10 a 14 años	9,09%	9,09%
de 15 a 19 años	10,23%	10,23%
de 20 a 49 años	50,00%	50,00%
de 50 a 64 años	5,68%	5,68%
mas de 65	2,27%	2,27%
Total general	100,00%	100,00%

DSSA: El 46,30% (1.114) de los casos de dengue sin signos de alarma se presentan en el grupo de edad comprendido entre 20 y 49 años.

DCSA: Para la SE 36 del 2018 esta entre las edades de 20 a 49 años con el 49,40% (44 casos), y presentan ser las más afectadas.

DG: Para la SE 36 del 2018 se reporta cuatro casos de Dengue Grave el estrato con mayor afectación es el de 20 a 49 años con 2 caso que equivale a un 50%.

Población afectada por grupo etario DG

GRUPO ETARIO	SE 01-36/2018
de 10 a 14 años	1
de 15 a 19 años	1
de 20 a 49 años	2
Total	4

Población afectada por grupo etario DG

GRUPO ETARIO	SE 01-36/2018
de 10 a 14 años	25,00%
de 15 a 19 años	25,00%
de 20 a 49 años	50,00%
Total	100,00%

Reporte de casos de Dengue con signos de alarma y Dengue grave por parte de la RPIS y Red Complementaria, hasta la SE 36/ 2018

Zona	PRIVADO	RPIS (IESS)	RPIS (MSP)	Total
ZONA 9	1,09%	1,09%		2,17%
ZONA 8		1,09%		1,09%
ZONA 7		2,17%	7,61%	9,78%
ZONA 6		1,09%	35,87%	36,96%
ZONA 5			5,43%	5,43%
ZONA 4		7,61%	15,22%	22,83%
ZONA 2			7,61%	7,61%
ZONA 1			14,13%	14,13%
Total	1,09%	13,04%	85,87%	100,00%

Reporte de casos de Dengue con signos de alarma y Dengue grave por parte de la RPIS y Red Complementaria, hasta la SE 36/ 2018

Zona	PRIVADO	RPIS (IESS)	RPIS (MSP)	Total
ZONA 9	1	1		2
ZONA 8		1		1
ZONA 7		2	7	9
ZONA 6		1	33	34
ZONA 5			5	5
ZONA 4		7	14	21
ZONA 2			7	7
ZONA 1			13	13
Total	1	12	79	92

NOTA: El número de casos presentados en esta gaceta puede variar debido al proceso de actualización semanal.



MINISTERIO DE SALUD PÚBLICA

SUBSECRETARÍA DE VIGILANCIA DE LA SALUD PÚBLICA
DIRECCIÓN NACIONAL DE VIGILANCIA EPIDEMIOLÓGICA

ENFERMEDADES TRANSMITIDAS POR VECTORES

FIEBRE CHIKUNGUNYA

Semana Epidemiológica 36 /2018, Ecuador



Número de casos confirmados de Chikungunya en Ecuador SE 01-52/2016 y SE 01-52 /2017 SE 36 / 2018

Provincia	2014	2015	2016	2017	2018	Total
ESMERALDAS		10.477	301	13		10.791
MANABI	29	10.229	339	22		10.619
GUAYAS	3	8.376	307	100	5	8.791
SANTO DOMINGO DE LO..		1.569	124	12		1.705
EL ORO		780	420	8	1	1.209
PICHINCHA	5	711	85	11		812
LOS RIOS		501	26	3		530
SANTA ELENA		347	95	4		446
AZUAY		167	13	3		183
ORELLANA		92	50	4		146
LOJA	1	42	8	9		60
CAÑAR		26	30	1		57
SUCUMBIOS		44	13			57
IMBABURA		54	1			55
CHIMBORAZO		28	24		1	53
BOLIVAR		48	3		1	52
COTOPAXI		23	7	2		32
TUNGURAHUA	1	23	4			28
GALAPAGOS		26				26
PASTAZA		25	1			26
CARCHI		20	1	1		22
MORONA SANTIAGO		1	7	1		9
ZAMORA CHINCHIPE		9				9
NAPO			1	2		3
ZONA NO DELIMITADA		1				1
Total	39	33.619	1.860	196	8	35.722

Fuente: SIVE-ALERTA

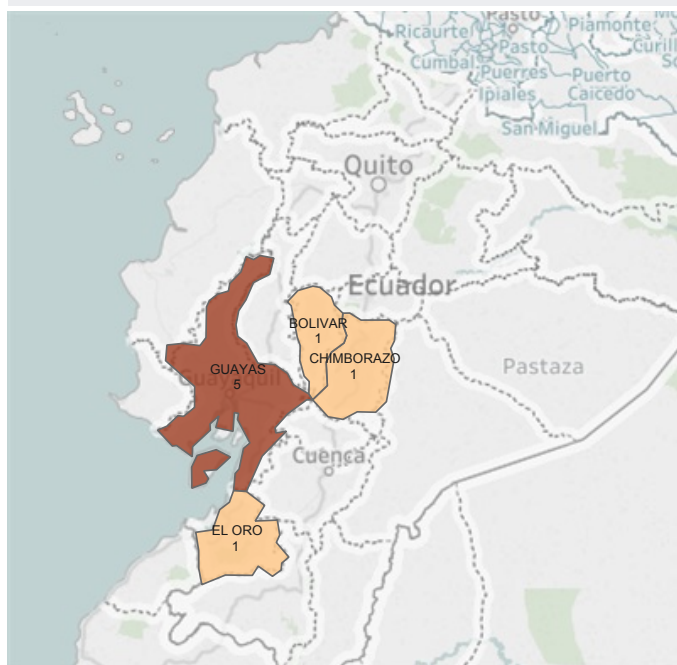
Chikungunya por provincia y cantón

Prov Domicilio	Cantón Domicilio	2018	Año	Total
GUAYAS	GUAYAQUIL	2		2
	ALFREDO BAQUERIZO MORENO	1		1
	DURAN	1		1
	SAMBORONDON	1		1
EL ORO	MACHALA	1		1
CHIMBORAZO	CUMANDA	1		1
BOLIVAR	GUARANDA	1		1
Total		8		8

Hasta la semana epidemiológica 36 del año 2018 se han reportado y confirmado 8 casos de Fiebre Chikungunya

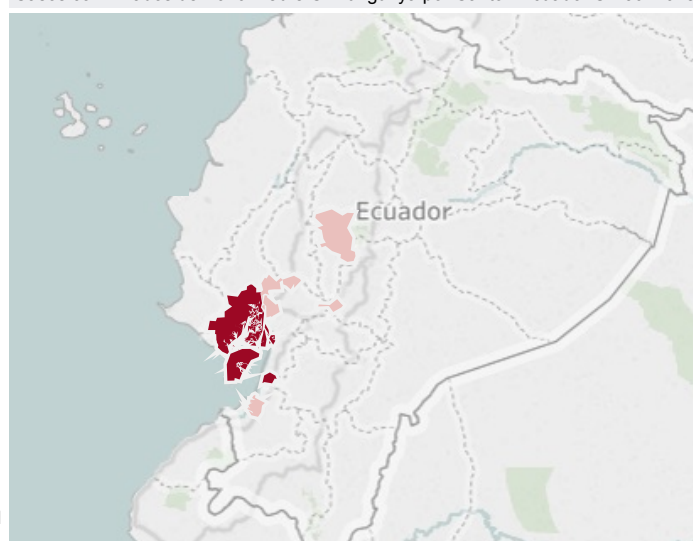
FALLECIDOS: En la semana epidemiológica 53/2015 se notificaron 2 defunciones relacionadas con Fiebre Chikungunya. En el año 2017, de la SE 01 hasta la SE 52 no se han reportado fallecidos por este evento, lo mismo sucede hasta la SE 36 del 2018

Número de casos confirmados de Chikungunya por Provincias. Ecuador SE 36 / 2018



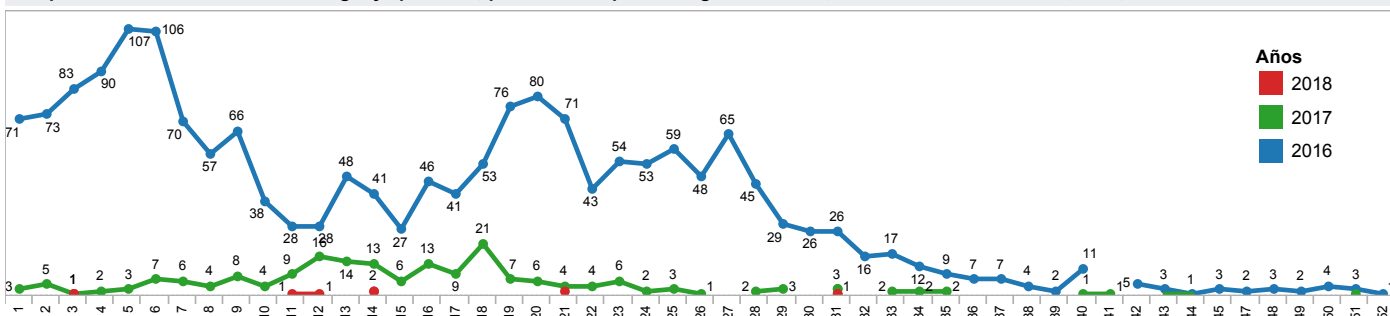
Fuente: SIVE-ALERTA

Casos confirmados de A920 Fiebre Chikungunya por Cantón Ecuador SE 36/ 2018



Fuente: SIVE-ALERTA

Comparación casos de Fiebre Chikungunya por años; por Semana Epidemiológica. Ecuador ; SE 01-52 de los años 2016, 2017, SE 01 hasta la SE 36 año 2018

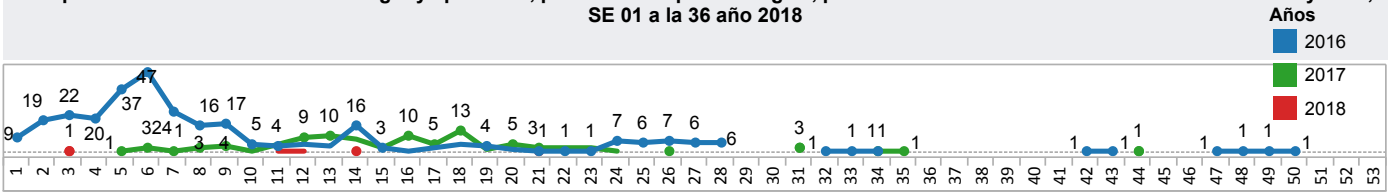


Fuente: SIVE-ALERTA

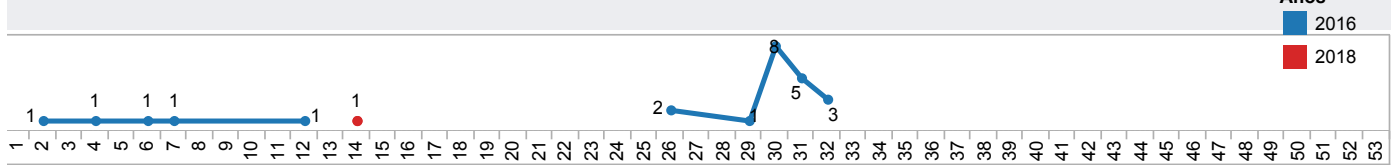
FIEBRE CHIKUNGUNYA

Ecuador, SE 01 a la 52 de los años 2016-2017, SE 01-36 año 2018


Comparación casos de Fiebre Chikungunya por años, por Semana Epidemiológica, provincia GUAYAS SE 01 a la 52 de los años 2016 y 2017, SE 01 a la 36 año 2018



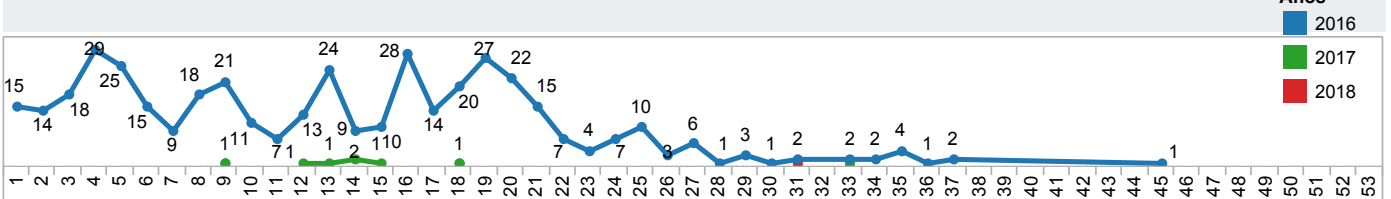
Comparación casos de Fiebre Chikungunya por años, por Semana Epidemiológica, provincia CHIMBORAZO SE 01a la 52 año 2016, SE 01 a la 36 año 2018



Comparación casos de Fiebre Chikungunya por años, por Semana Epidemiológica, provincia BOLIVAR SE 01 a la 36 año 2018



Comparación casos de Fiebre Chikungunya por años, por Semana Epidemiológica, provincia EL ORO SE 01 a la 52 años 2016 y 2017, SE 01 a la 36 año 2018



Fuente: SIVE-ALERTA

Total de casos confirmados de Chikungunya por cantones, provincia del GUAYAS SE 01-36 / 2018

Prov Domicilio	Cantón Domicilio	SE 01-35/2018	Total
GUAYAS	GUAYAQUIL	2	2
	ALFREDO BAQUERIZ..	1	1
	DURAN	1	1
	SAMBORONDON	1	1
Total		5	5

Total de casos confirmados de Chikungunya por cantones, provincia del BOLIVAR SE 01-36/ 2018

Prov Domicilio	Cantón Domicilio	SE 01-35/ 2018	Total
BOLIVAR	GUARANDA	1	1
Total		1	1

Total de casos confirmados de Chikungunya por cantones, provincia del EL ORO SE 01-36/ 2018

Prov Domicilio	Cantón Domicilio	SE 01-35/ 2018	Total
EL ORO	MACHALA	1	1
Total		1	1

Total de casos confirmados de Chikungunya por cantones, provincia del CHIMBORAZO SE 01-36/ 2018

Prov Domicilio	Cantón Domicilio	SE 01-35/2018	Total
CHIMBORAZO	CUMANDA	1	1
Total		1	1

Reportes de casos de Chikungunya por parte de la RPIS y Red Complementaria. Ecuador, SE 01-36 / 2018

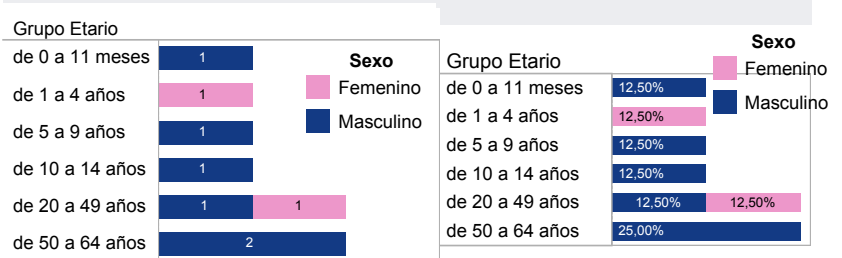
Prov Domicilio	RPIS (IESS)	RPIS (MSP)	Total
GUAYAS		5	5
BOLIVAR	1		1
CHIMBORAZO		1	1
EL ORO		1	1
Total	1	7	8

Respecto de la notificación de casos por parte de la RPIS, el MSP es la institución que más notifica.

Total de casos confirmados de Chikungunya, por grupos de edad y provincias. Ecuador, SE 01-36/2018

Grupo edad1	BOLIVAR	CHIMBORAZO	EL ORO	GUAYAS	Total
de 0 a 11 meses				1	1
de 1 a 4 años				1	1
de 5 a 9 años				1	1
de 10 a 14 años			1		1
de 20 a 49 años				2	2
de 50 a 64 años	1	1			2
Total	1	1	1	5	8

Casos de Chikungunya por edad y por sexo. Ecuador, SE 01-36/2018



Total de casos confirmados de Chikungunya, por grupos de edad y provincias. Ecuador, SE 01-36/2018

Grupo edad1	BOLIVAR	CHIMBORAZO	EL ORO	GUAYAS
de 0 a 11 meses				12,50%
de 1 a 4 años				12,50%
de 5 a 9 años				12,50%
de 10 a 14 años			12,50%	
de 20 a 49 años				25,00%
de 50 a 64 años	12,50%	12,50%		
Total	12,50%	12,50%	12,50%	62,50%



MINISTERIO DE SALUD PÚBLICA

SUBSECRETARÍA DE VIGILANCIA DE LA SALUD PÚBLICA
DIRECCIÓN NACIONAL DE VIGILANCIA EPIDEMIOLÓGICA



ENFERMEDADES TRANSMITIDAS POR VECTORES INFORME MALARIA Semana Epidemiológica (SE) 36/ 2018. Ecuador

Fecha de reporte: 11 / 09 / 2018, 14h30

Total de casos confirmados de Malaria SE 36 /2018

Provincia de Domicilio	B500-B509 Malaria complicada por Plasmodium falciparum	B50 Malaria no complicada por Plasmodium falciparum	B519 Malaria no complicada por Plasmodium vivax	Total
MORONA SANTIAGO	1	9	300	310
ORELLANA		2	308	310
PASTAZA		14	282	296
ESMERALDAS	1	62	1	64
SUCUMBIOS			17	17
GUAYAS		2	7	9
PICHINCHA			8	8
MANABI			5	5
EL ORO		1	2	3
CHIMBORAZO	1		1	2
COTOPAXI		1	1	2
IMBABURA			2	2
SANTO DOMINGO DE LOS TSAC...		1	1	2
AZUAY			1	1
BOLIVAR			1	1
CARCHI			1	1
NAPO			1	1
SANTA ELENA			1	1
Total	3	92	940	1.035

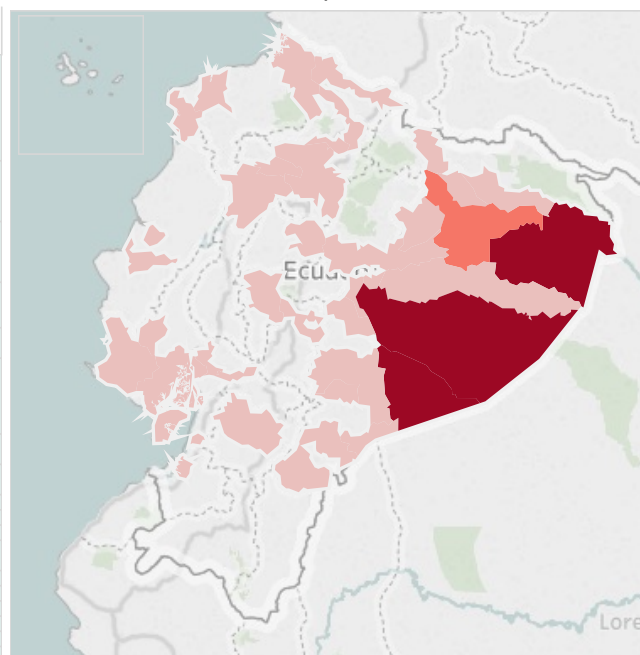
Casos confirmados de Malaria por Provincia. Ecuador SE 36/2018



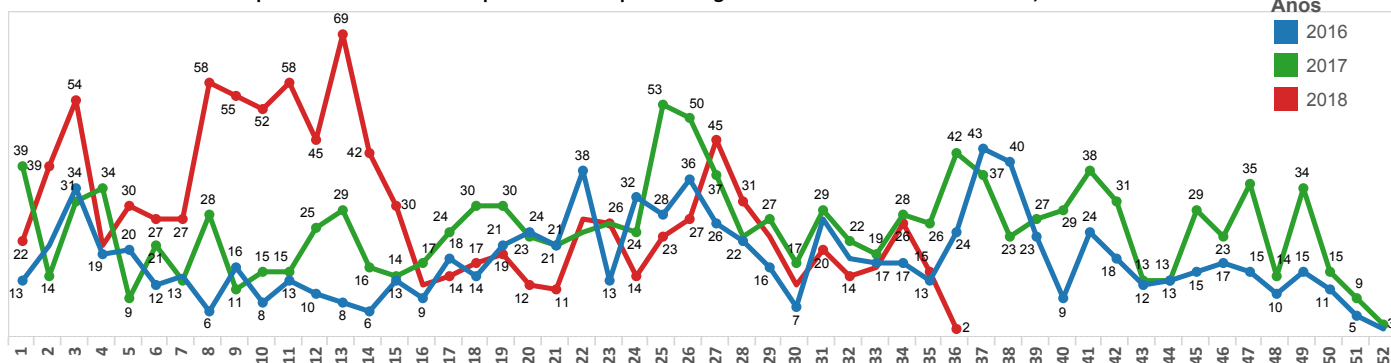
Total de casos confirmados de Malaria por provincia y cantón SE 36/2018

Provincia de Domicilio	Cantón Domicilio	SE 01-35/2018	SE 36/2018	Total
MORONA SANTIAGO	TAISHA	251		251
	TIWINTZA	42		42
	MORONA	10		10
	GUALAQUIZA	2		2
	PALORA	2		2
	SUCUA	2		2
ORELLANA	LIMON INDANZA	1		1
	AGUARICO	228		228
	ORELLANA	76		76
	LA JOYA DE LOS SACHAS	5		5
	LORETO	5		5
PASTAZA	PASTAZA	281		281
	ARAJUNO	9		9
	MERA	5		5
	SANTA CLARA	1		1
ESMERALDAS	SAN LORENZO	51		51
	ESMERALDAS	9		9
	MUISNE	2	2	4
SUCUMBIOS	SHUSHUFINDI	16		16
	CASCALES	1		1
GUAYAS	GUAYAQUIL	5		5
	DURAN	1		1
	EL TRIUNFO	1		1
	PEDRO CARBO	1		1
PICHINCHA	SAN JACINTO DE YAGUA...	1		1
	QUITO	7		7
	SAN MIGUEL DE LOS BA...	1		1
MANABI	PORTOVIEJO	4		4
	TOSAGUA	1		1
EL ORO	MACHALA	3		3
CHIMBORAZO	RIOBAMBA	2		2
COTOPAXI	LATACUNGA	2		2
IMBABURA	IBARRA	1		1
SANTO DOMINGO DE L..	OTAVALO	1		1
	SANTO DOMINGO	2		2
AZUAY	CUENCA	1		1
BOLIVAR	GUARANDA	1		1
CARCHI	TULCAN	1		1
NAPO	TENA	1		1
SANTA ELENA	SANTA ELENA	1		1
Total		1.033	2	1.035

Casos confirmados de Malaria por Cantón Ecuador SE 36/2018



Comportamiento de Malaria por Semanas Epidemiológicas 01 hasta 52 años 2016-2017; SE 01-36/2018



**SUBSECRETARÍA NACIONAL DE VIGILANCIA DE LA SALUD PÚBLICA
DIRECCIÓN NACIONAL DE VIGILANCIA EPIDEMIOLÓGICA
ENFERMEDADES TRANSMITIDAS POR VECTORES
INFORME MALARIA**

CASOS DE MALARIA NO COMPLICADA POR *P. vivax* SE 36/2018

Provincia de Domicilio	Cantón Domicilio	Parroq Domicilio	B519 Malaria no complicada por Plas..
SUCUMBIOS	SHUSHUFINDI	SHUSHUFINDI	5
		SAN ROQUE (CAB. EN SAN VICENTE)	5
SANTO DOMINGO DE LOS TSACHILAS	CASCALES	PANACOCCHA	6
		EL DORADO DE CASCALES	1
SANTA ELENA	SANTO DOMINGO	BOMBOL	1
		SANTA ELENA (CAB. CANT)	1
PICHINCHA	QUITO	SAN MIGUEL DE LOS BANCOS	1
		QUITUMBE	1
		MARISCAL SUCRE	1
		GUAMAN	1
		CONOCOTO	1
		CALDERON (CARAPUNGO)	1
		AMAGUANA	2
		SANTA CLARA	1
		SIMON BOLIVAR (CAB. EN MUSHULLACTA)	1
		SARAYACU	2
PASTAZA	PASTAZA	RIO TIGRE	38
		PUYO	8
		MONTALVO (ANDOAS)	220
		NERE	4
PASTAZA	MERA	MADRE TIERRA	1
		CURARAY	6
		ARAJUNO	1
ORELLANA	ORELLANA	ARAJUNO	1
		TARACOA (NUEVA ESPERANZA; YUCA)	1
		PUERTO FRANCISCO DE ORELLANA (EL COCA)	2
		INES ARANGO (CAB. EN WESTERN)	3
		EL EDEN	3
		ALEJANDRO LABAKA	61
		SAN JOSE DE DAHUANO	1
		SAN SEBASTIAN DEL COCA	1
		POMPEYA	4
		YASUNI	10
ORELLANA	LORETO	TIPUTINI	102
		SANTA MARIA DE HUIRIRIMA	101
		NUEVO ROCAFUERTE	8
		CONONACO	1
NAPO	TENA	CAPITAN AUGUSTO RIVADENEYRA	4
		TENA	1
		SANTIAGO	1
		SAN JOSE DE MORONA	37
MORONA SANTIAGO	TIWINTZA	TUUTINENTZA	51
		TAISHA	10
		PUMPUJNTSA	12
		MACUMA	1
		HUASAGA (CAB EN WAMPUK)	167
		SUCUA	2
		PALORA	2
		MORONA	8
		LIMON INDANZA	2
		GUALAQUIZA	1
MANABI	TOSAGUA	NUEVA TARQUI	1
		BOMBOIZA	1
		TOSAGUA	1
		SAN PABLO	1
IMBABURA	PORTOVIEJO	PORTOVIEJO	1
		18 DE OCTUBRE	2
		SAN RAFAEL	1
		LA DOLOROSA DEL PRIORATO	1
GUAYAS	OTAVALO	SAN JACINTO DE YAGUACHI	1
		PEDRO CARBO	1
		GUAYAQUIL	4
		TARQUI	1
ESMERALDAS	DURAN	ELOY ALFARO (DURÁN)	1
		BARTOLOME RUIZ (CESAR FRANCO CARRIÓN)	1
		MACHALA	2
		LATACUNGA	1
COTOPAXI	RIOBAMBA	LA MATRIZ	1
		RIOBAMBA	1
CARCHI	TULCAN	TULCAN (CAB. CANT)	1
		TULCAN	1
BOLIVAR	GUARANDA	YANUNCA	1
		YANUNCA	1
AZUAY	CUENCA	YANUNCA	1
		YANUNCA	1
Total			940

Fuente: Subsistema SIVE-ALERTA , Dirección Nacional de Vigilancia Epidemiológica

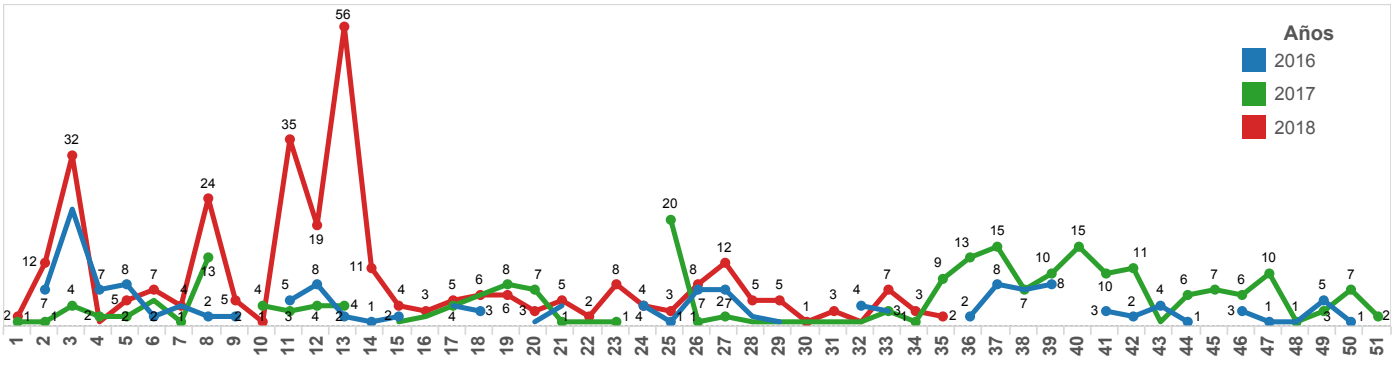
CASOS DE MALARIA NO COMPLICADA POR *P. falciparum* SE 36/2018

Provincia de Domicilio	Cantón Domicilio	Parroq Domicilio	B500-B509 Malaria complicada por Plasmodium falciparum	B50 Malaria no complicada por Plasmodium falciparum	
ESMERALDAS	ESMERALDAS	5 DE AGOSTO		1	
		ESMERALDAS		1	
		SIMÓN PLATA TORRES		2	
		TACHINA		4	
	MUISNE	SAN JOSE DE CHAMANGA	SAN JOSE DE CHAMANGA		4
			ALTO TAMBO (CAB EN GUADUAL)		4
			CALDERON		1
	SAN LORENZO	MATAJE (CAB. EN SANTANDER)	MATAJE (CAB. EN SANTANDER)		13
			SAN LORENZO	1	27
			SANTA RITA		4
TULULBI (CAB. EN RICAURTE)				1	
PASTAZA	ARAJUNO	ARAJUNO		2	
		MONTALVO (ANDOAS)		2	
	PASTAZA	PUYO		1	
		RIO CORRIENTES		7	
		RIO TIGRE		1	
MORONA SANTIAGO	TAISHA	TARQUI		1	
		HUASAGA (CAB EN WAMPUK)		7	
		TUUTINENTZA	1	2	
GUAYAS	EL TRIUNFO	EL TRIUNFO		1	
		GUAYAQUIL		1	
ORELLANA	AGUARICO	NUEVO ROCAFUERTE		2	
CHIMBORAZO	RIOBAMBA	SAN LUIS	1		
COTOPAXI	LATACUNGA	TANICUCHI		1	
EL ORO	MACHALA	LA PROVIDENCIA		1	
SANTO DOMINGO DE LOS TSACHILAS	SANTO DOMINGO	SANTO DOMINGO DE LOS COLORADOS		1	
Total			3	92	

Fuente: Subsistema SIVE-ALERTA , Dirección Nacional de Vigilancia Epidemiológica

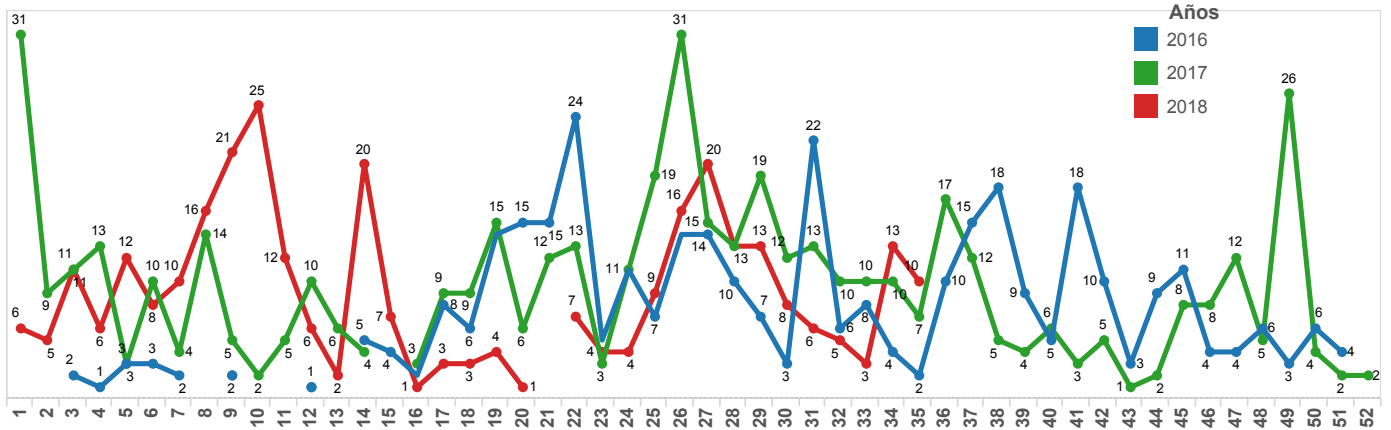
SUBSECRETARÍA NACIONAL DE VIGILANCIA DE LA SALUD PÚBLICA
DIRECCIÓN NACIONAL DE VIGILANCIA EPIDEMIOLÓGICA
TENDENCIAS MALARIA

Comportamiento de Malaria provincia de ORELLANA por Semanas Epidemiológicas 01 hasta 52 de los años 2016-2017; SE 01-36 año 2018



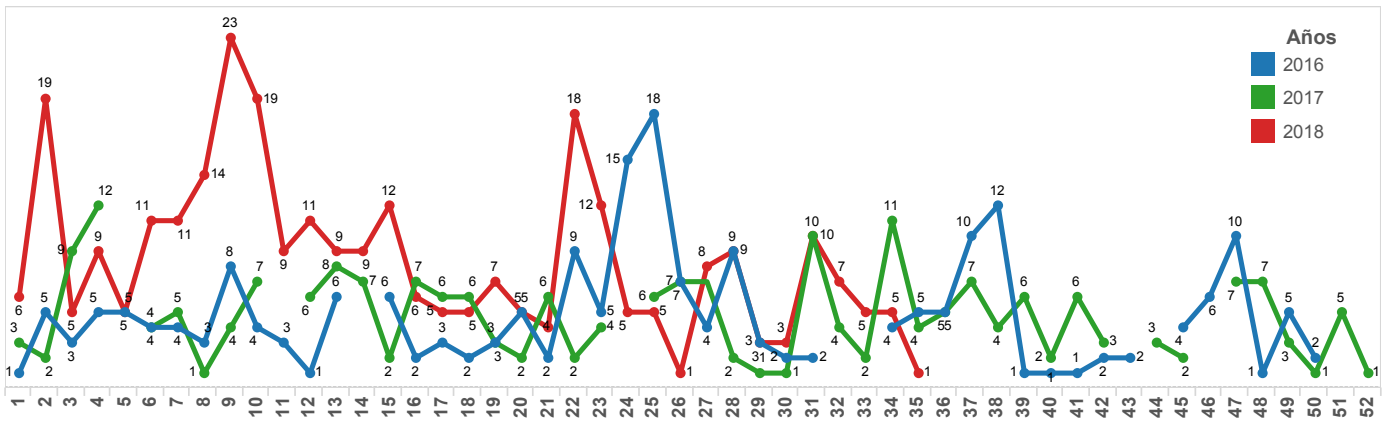
Fuente: Subsistema SIVE-ALERTA, Dirección Nacional de Vigilancia Epidemiológica

Comportamiento de Malaria provincia de MORONA SANTIAGO por Semanas Epidemiológicas 01 hasta 52 de los años 2016-2017; SE 01-36 año 2018



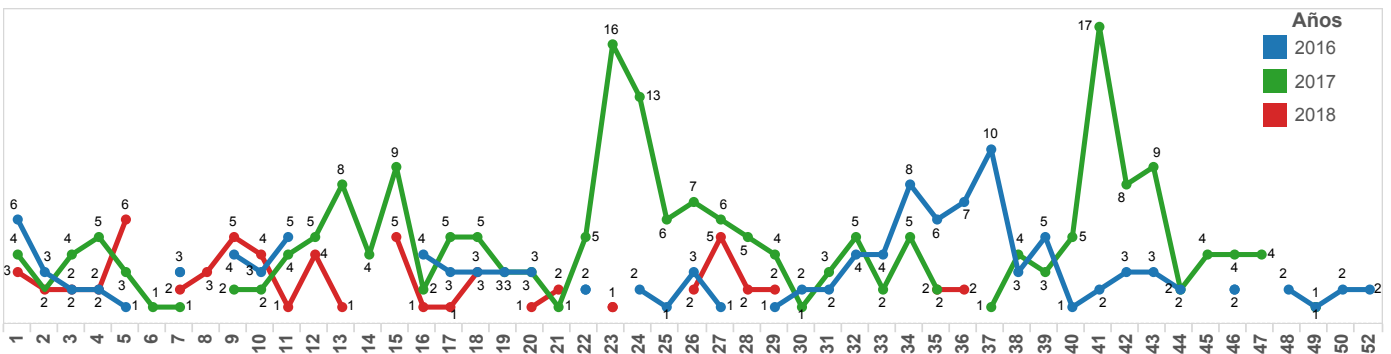
Fuente: Subsistema SIVE-ALERTA, Dirección Nacional de Vigilancia Epidemiológica

Comportamiento de Malaria provincia de PASTAZA por Semanas Epidemiológicas 01 hasta 52 de los años 2016-2017; SE 01-36 año 2018



Fuente: Subsistema SIVE-ALERTA, Dirección Nacional de Vigilancia Epidemiológica

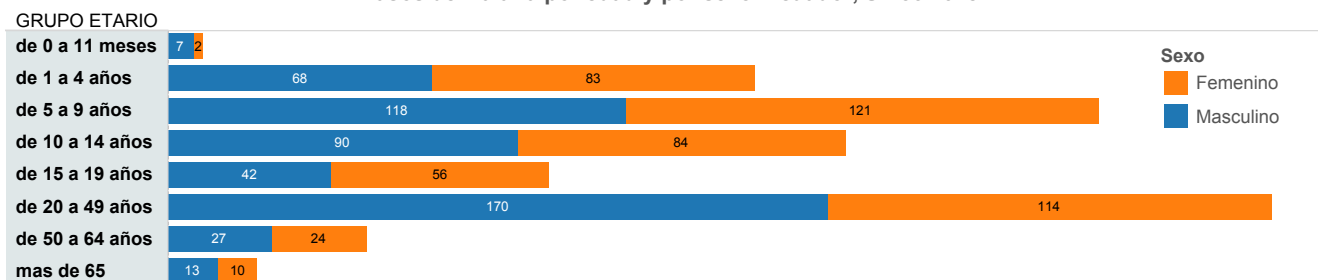
Comportamiento de Malaria provincia de ESMERALDAS por Semanas Epidemiológicas 01 hasta 52 de los años 2016-2017; SE 01-36 año 2018



Fuente: Subsistema SIVE-ALERTA, Dirección Nacional de Vigilancia Epidemiológica

SUBSECRETARÍA NACIONAL DE VIGILANCIA DE LA SALUD PÚBLICA
DIRECCIÓN NACIONAL DE VIGILANCIA EPIDEMIOLÓGICA
ENFERMEDADES TRANSMITIDAS POR VECTORES
INFORME MALARIA
 Semana Epidemiológica (SE) 36/ 2018. Ecuador

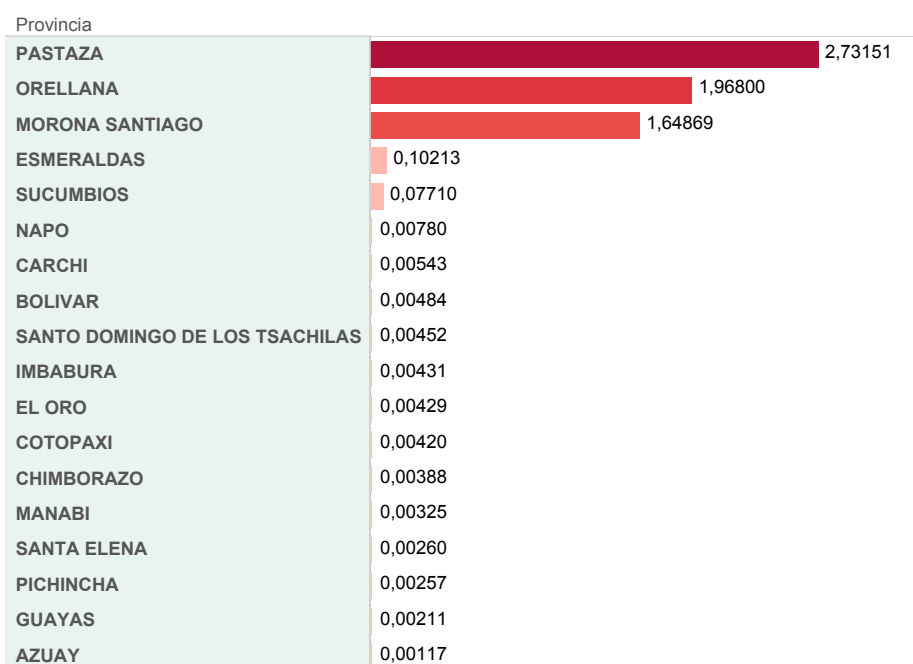
Casos de Malaria por edad y por sexo. Ecuador, SE 36/2018



Fuente: Subsistema SIVE-ALERTA , Dirección Nacional de Vigilancia Epidemiológica

Tasa de incidencia de malaria por 1.000 habitantes a nivel nacional, por cantones. Ecuador SE 36/2018

Tasa de incidencia de malaria por 1.000 habitantes a nivel nacional, por provincias Ecuador SE 36 /2018



Fuente: Subsistema SIVE-ALERTA , Dirección Nacional de Vigilancia Epidemiológica

Cantón	Población
AGUARICO	3,213,7365
TAISHA	290,7034
PASTAZA	235,0965
SAN LORENZO	124,4624
ARAJUNO	94,0247
ORELLANA	53,1740
TIWINTZA	39,6340
MUISNE	10,9940
SHUSHUFINDI	8,6566
MORONA	8,6022
SAN JACINTO DE YAGUACHI	6,6355
LIMON INDANZA	5,1806
MERA	4,2774
ESMERALDAS	3,6423
SUCUA	3,3538
SANTA CLARA	3,1949
GUALAQUIZA	2,4822
LA JOYA DE LOS SACHAS	2,2810
CASCALES	1,6092
GUAYAQUIL	1,1472
LORETO	1,0366
TENA	0,8308
SAN MIGUEL DE LOS BANCOS	0,7741
PEDRO CARBO	0,3366
PORTOVIEJO	0,3160
MACHALA	0,2968
EL TRIUNFO	0,2816
RIOBAMBA	0,2398
GUARANDA	0,2350
SANTA ELENA	0,2216
LATACUNGA	0,2199
SANTO DOMINGO	0,1581
IBARRA	0,1491
OTAVALO	0,1470
QUITO	0,1405
DURAN	0,1298
CUENCA	0,0537

Casos de malaria en embarazadas Ecuador SE 36/2018

Provincia de Domicilio	Cantón Domicilio	Parroquia Domicilio	Semanas Gestación	B50 Malaria no complicada por Plasmodium Falciparum	B519 Malaria no complicada por Plasmodium Vivax	Total
EL ORO	MACHALA	MACHALA	7		1	1
ESMERALDAS	ESMERALDAS	TACHINA	5	1		1
		SAN LORENZO	10	1		1
	SAN LORENZO	TULULBI (CAB. EN RICARTE)	36	1		1
		HUASAGA (CAB EN WAMPUIK)	12	1		1
MORONA SANTIAGO	TAISHA	PUMPUENTSA	18		1	1
		TUUTINENTZA	17	1	2	2
		SANTA MARIA DE HUIRIRIMA	33	1		1
ORELLANA	AGUARICO	TIPUTINI	21		1	1
			16		1	1
			28		1	1
PASTAZA	ARAJUNO	YASUNI	35		1	1
		CURARAY	27		1	1
		RIO TIGRE	39		1	1
Total				5	10	15