



# MINISTERIO DE SALUD PÚBLICA

SUBSECRETARÍA DE VIGILANCIA DE LA SALUD PÚBLICA  
DIRECCIÓN NACIONAL DE VIGILANCIA EPIDEMIOLÓGICA



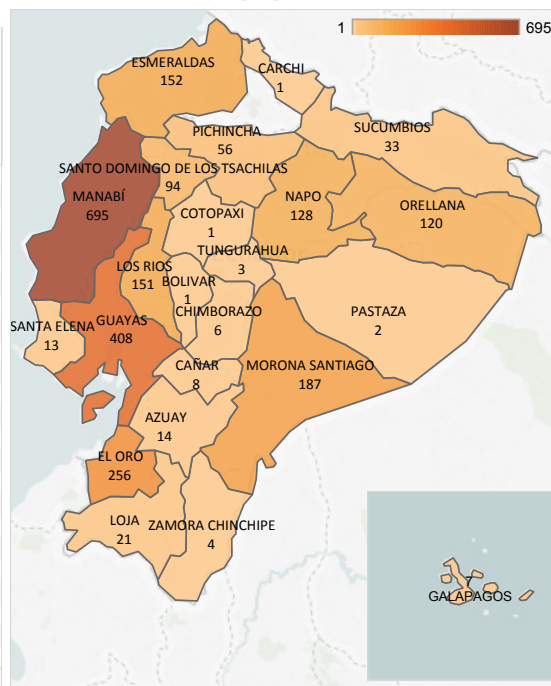
## ENFERMEDADES TRANSMITIDAS POR VECTORES DENGUE. Ecuador, SE 33/ 2018

Actualizado: 22/08/2018 SE 33

Casos confirmados de Dengue sin signos de alarma (DSSA), Dengue con signos de alarma (DCSA) y Dengue grave (DG), por provincias. Ecuador SE 33/2018

Provincia	Dengue con signos de alarma	A90X Dengue sin complicaciones	A91X Dengue grave	Dengue con signos de alarma	A90X Dengue sin complicaciones	A91X Dengue grave	Total	Total
MANABÍ	0,47%	28,97%		11	684		29,44%	695
GUAYAS	0,08%	17,20%		2	406		17,28%	408
EL ORO	0,30%	10,55%		7	249		10,84%	256
MORONA SANTIAGO	1,40%	6,48%	0,04%	33	153	1	7,92%	187
ESMERALDAS	0,25%	6,14%	0,04%	6	145	1	6,44%	152
LOS RÍOS		6,40%			151		6,40%	151
NAPO	0,04%	5,38%		1	127		5,42%	128
ORELLANA	0,21%	4,83%	0,04%	5	114	1	5,08%	120
SANTO DOMINGO DE L.	0,08%	3,81%	0,08%	2	90	2	3,98%	94
PICHINCHA	0,13%	2,24%		3	53		2,37%	56
SUCUMBIOS	0,21%	1,19%		5	28		1,40%	33
LOJA	0,04%	0,85%		1	20		0,89%	21
AZUAY		0,59%			14		0,59%	14
SANTA ELENA	0,17%	0,38%		4	9		0,55%	13
CAÑAR	0,04%	0,30%		1	7		0,34%	8
GALAPAGOS		0,30%			7		0,30%	7
CHIMBORAZO		0,25%			6		0,25%	6
ZAMORA CHINCHIPE		0,17%			4		0,17%	4
TUNGURAHUA		0,13%			3		0,13%	3
PASTAZA		0,08%			2		0,08%	2
BOLIVAR		0,04%			1		0,04%	1
CARCHI		0,04%			1		0,04%	1
COTOPAXI		0,04%			1		0,04%	1
<b>Total</b>	<b>3,43%</b>	<b>96,36%</b>	<b>0,21%</b>	<b>81</b>	<b>2.275</b>	<b>5</b>	<b>100,00%</b>	<b>2.361</b>

Total de casos de Dengue, por provincias. Ecuador SE 33/ 2018.



Casos de Dengue por semana epidemiológica. Ecuador SE 33/ 2018.

Provincia	SE 01-32/2018	SE 33/2018	Total general
MANABÍ	681	14	695
GUAYAS	405	3	408
EL ORO	251	5	256
MORONA SANTIAGO	187		187
ESMERALDAS	149	3	152
LOS RÍOS	151		151
NAPO	128		128
ORELLANA	117	3	120
SANTO DOMINGO DE LOS TSACHILAS	93	1	94
PICHINCHA	56		56
SUCUMBIOS	33		33
LOJA	20	1	21
AZUAY	13	1	14
SANTA ELENA	13		13
CAÑAR	7	1	8
GALAPAGOS	7		7
CHIMBORAZO	6		6
ZAMORA CHINCHIPE	4		4
TUNGURAHUA	3		3
PASTAZA	2		2
BOLIVAR	1		1
CARCHI	1		1
COTOPAXI	1		1
<b>Total</b>	<b>2.329</b>	<b>32</b>	<b>2.361</b>

Hasta la SE 33 del 2018, las provincias que acumulan la mayor cantidad de casos son:

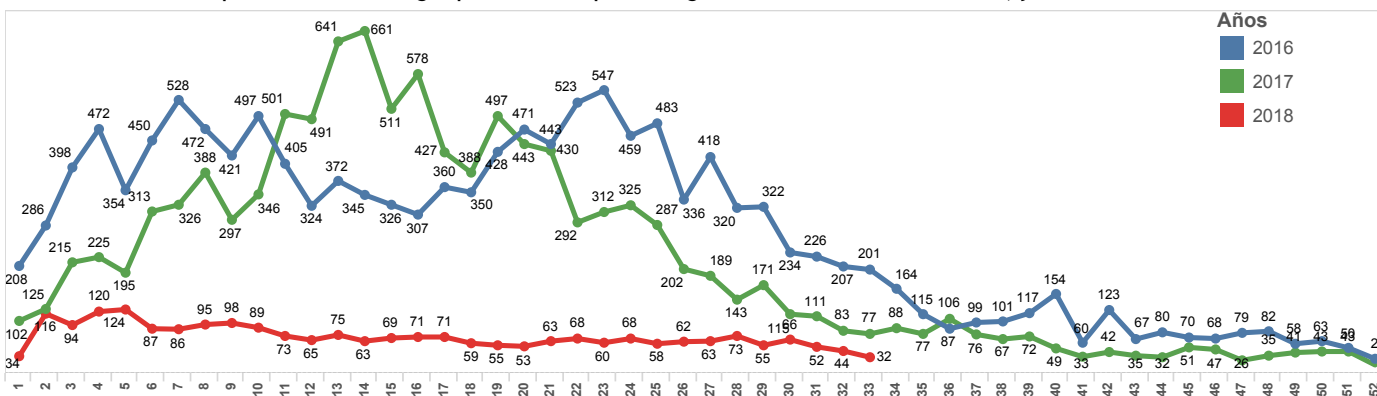
Manabí:	695 casos (29,44%)
Guayas:	408 casos (17,28%)
El Oro:	256 casos (10,84%)
Morona Santiago	187 casos (7,92%)
Esmeraldas	152 casos (6,44%)
Los Ríos	151 casos (6,40%)

**FALLECIDOS:** Hasta la SE 33 del 2018 no se han reportado fallecidos.

Fuente: Subsistema de vigilancia SIVE\_ALERTA

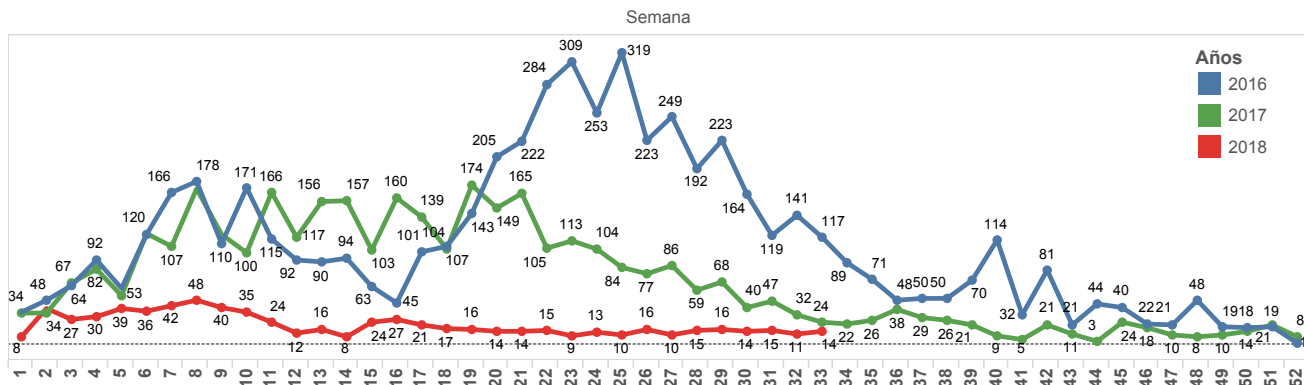
Fuente: Subsistema de vigilancia SIVE\_ALERTA

Comportamiento del Dengue por Semanas Epidemiológicas 01 hasta 52 años 2016-2017; y SE 01-33 año 2018



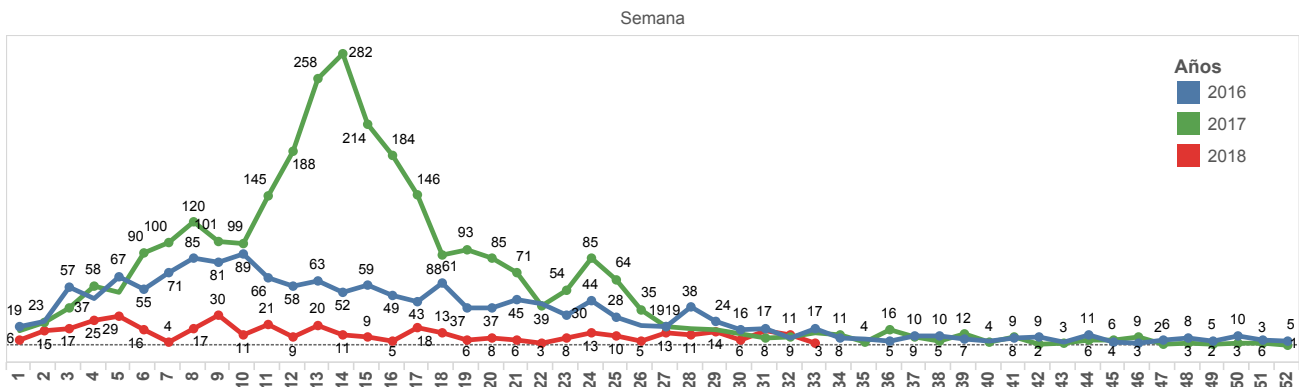
## ENFERMEDADES TRANSMITIDAS POR VECTORES DENGUE. Ecuador, SE 33/ 2018

**Comportamiento del Dengue por Semanas Epidemiológicas MANABÍ. Ecuador SE 01 a la 52 de los años 2016, 2017 y SE 33/ 2018**



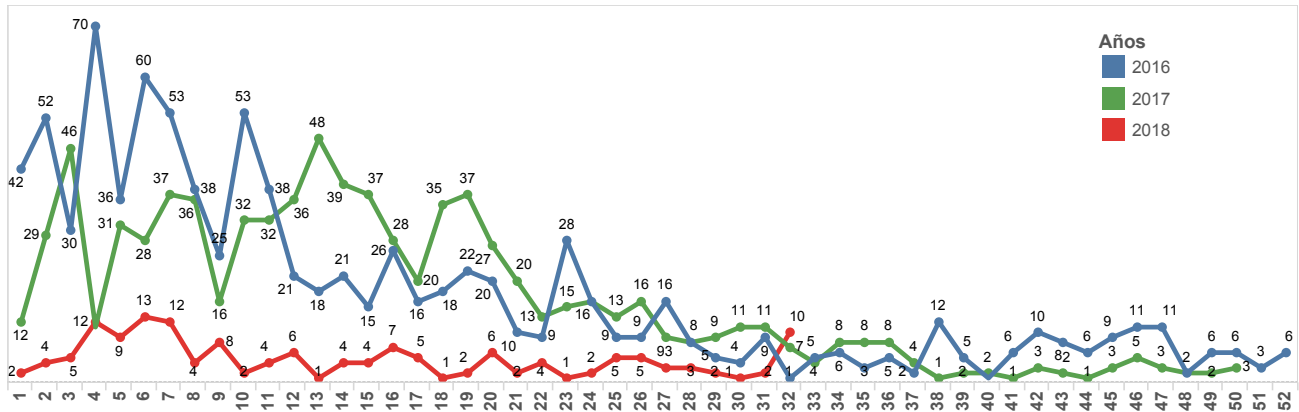
Fuente: Subsistema de vigilancia SIVE\_ALERTA

**Comportamiento del Dengue por Semanas Epidemiológicas GUAYAS. Ecuador SE 01 a la 52 de los años 2016, 2017 y SE 33/2018**



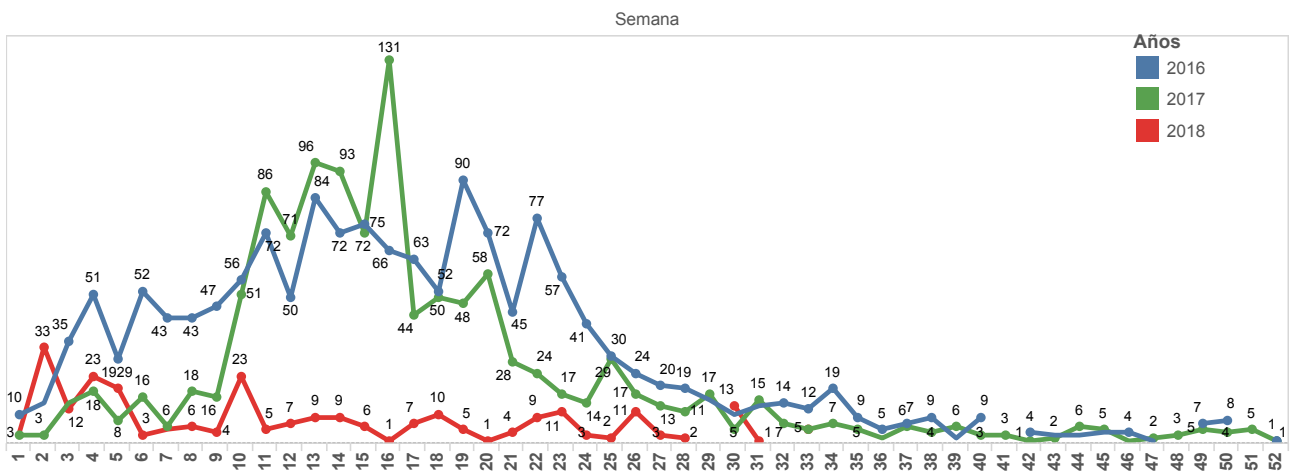
Fuente: Subsistema de vigilancia SIVE\_ALERTA

**Comportamiento del Dengue por Semanas Epidemiológicas LOS RIOS. Ecuador SE 01 a la 52 de los años 2016, 2017 y SE 33 /2018**



Fuente: Subsistema de vigilancia SIVE\_ALERTA

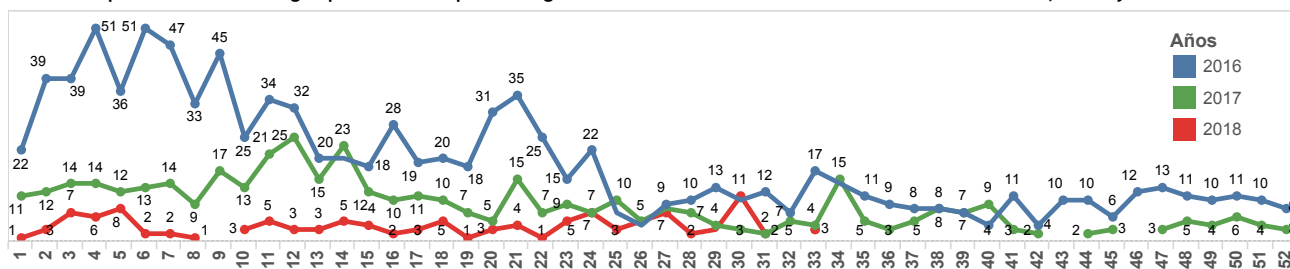
**Comportamiento del Dengue por Semanas Epidemiológicas EL ORO. Ecuador SE 01 a la 52 de los años 2016, 2017 y SE 33/ 2018**



Fuente: Subsistema de vigilancia SIVE\_ALERTA

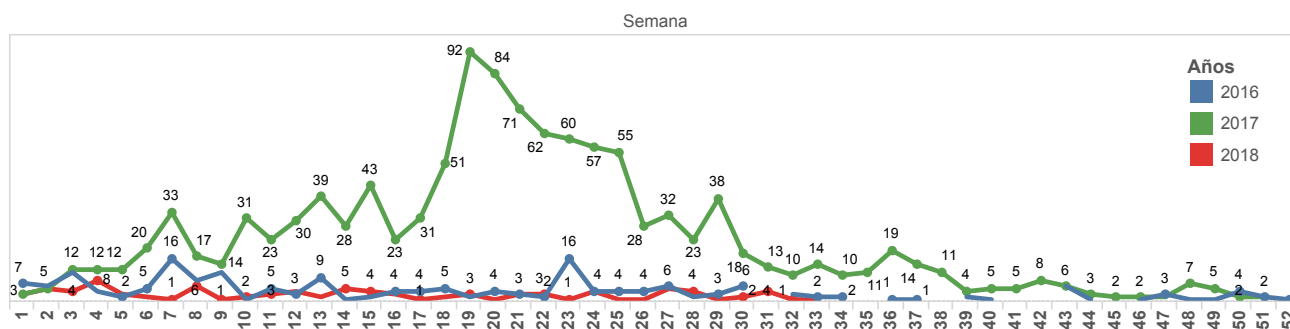
## ENFERMEDADES TRANSMITIDAS POR VECTORES DENGUE. Ecuador, SE 33/ 2018

**Comportamiento del Dengue por Semanas Epidemiológicas ORELLANA. Ecuador SE 01 a la 52 de los años 2016, 2017 y SE 33/ 2018**



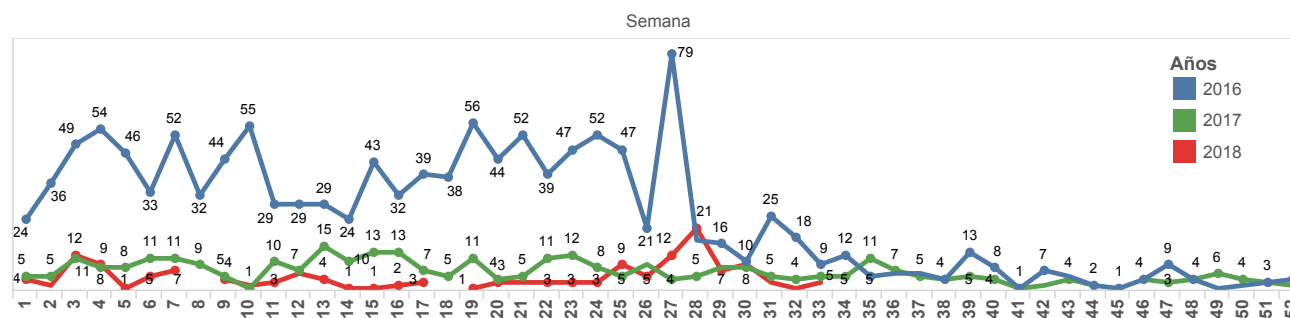
Fuente: Subsistema de vigilancia SIVE\_ALERTA

**Comportamiento del Dengue por Semanas Epidemiológicas SANTO DOMINGO DE LOS TSACHILAS. Ecuador SE 01 a la 52 de los años 2016, 2017 y SE 33/ 2018**



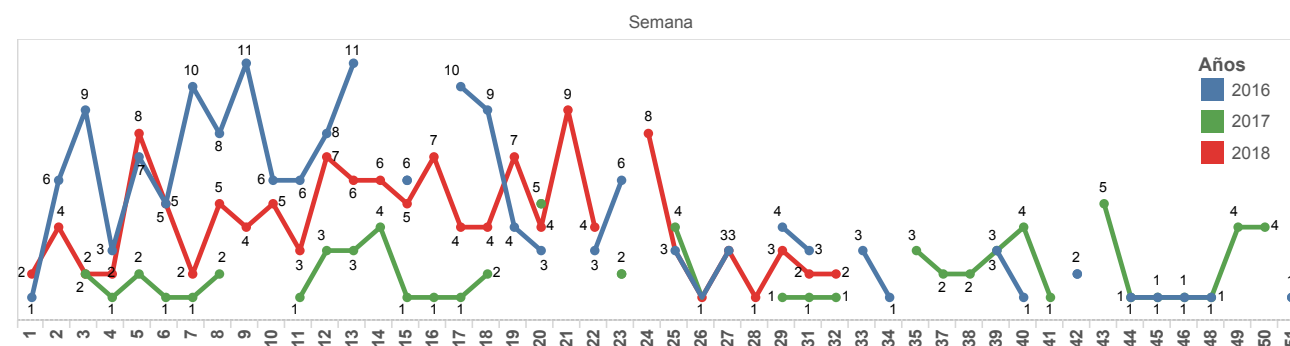
Fuente: Subsistema de vigilancia SIVE\_ALERTA

**Comportamiento del Dengue por Semanas Epidemiológicas ESMERALDAS. Ecuador SE 01 a la 52 de los años 2016, 2017 y SE 33/2018**



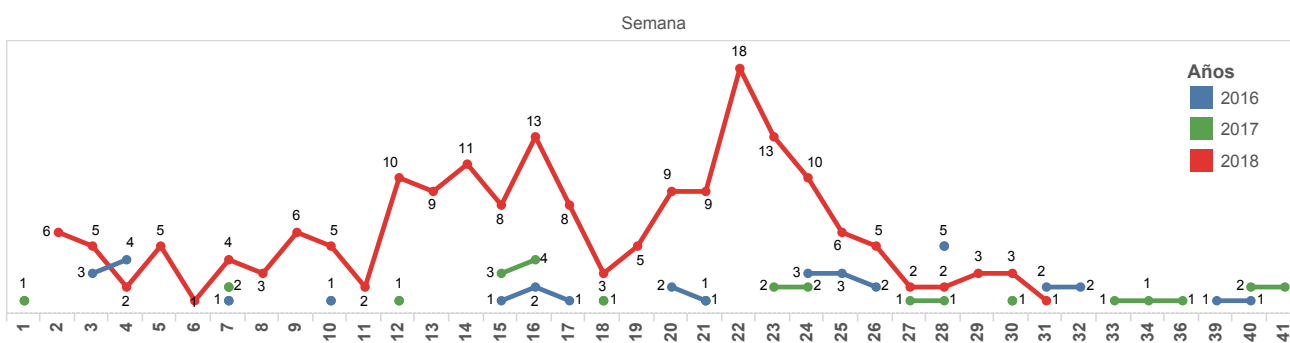
Fuente: Subsistema de vigilancia SIVE\_ALERTA

**Comportamiento del Dengue por Semanas Epidemiológicas NAPO. Ecuador SE 01 a la 52 de los años 2016, 2017 y SE 33/2018**



Fuente: Subsistema de vigilancia SIVE\_ALERTA

**Comportamiento del Dengue por Semanas Epidemiológicas MORONA SANTIAGO. Ecuador SE 01 a la 52 de los años 2016, 2017 y SE 33/2018**



Fuente: Subsistema de vigilancia SIVE\_ALERTA

## ENFERMEDADES TRANSMITIDAS POR VECTORES

### DENGUE. Ecuador, SE 33 / 2018

#### Casos de dengue por cantones. MANABÍ SE 33/2018

Provincia	Cantón	SE 01-32/..	SE 33/2018	Total gen..
MANABÍ	PORTOVIEJO	238	3	241
	MANTA	102	8	110
	JIPIJAPA	75	1	76
	TOSAGUA	55		55
	PAJAN	50	1	51
	CHONE	49		49
	SUCRE	26		26
	OLMEDO	21		21
	BOLIVAR	16		16
	EL CARMEN	9		9
	FLAVIO ALFARO	8	1	9
	PICHINCHA	7		7
	SAN VICENTE	7		7
	JARAMIJO	4		4
	MONTECRISTI	4		4
	JAMA	3		3
	24 DE MAYO	2		2
PEDERNALES	2		2	
SANTA ANA	2		2	
ROCAFUERTE	1		1	
<b>Total</b>		681	14	695

Fuente: Subsistema de vigilancia SIVE\_ALERTA

#### Casos de dengue por cantones. EL ORO SE 33/2018

Provincia	Cantón	SE 01-32/2018	SE 33/2018	Total general
EL ORO	MACHALA	120	4	124
	SANTA ROSA	43	1	44
	HUAQUILLAS	40		40
	EL GUABO	21		21
	ARENILLAS	14		14
	ZARUMA	6		6
	PORTOVELO	4		4
	PASAJE	3		3
	<b>Total</b>		251	5

Fuente: Subsistema de vigilancia SIVE\_ALERTA

#### Casos de dengue por cantones.ESMERALDAS SE 33/2018

Provincia	Cantón	SE 01-32/2018	SE 33/2018	Total general
ESMERALDAS	ESMERALDAS	75	3	78
	SAN LORENZO	25		25
	ATACAMES	23		23
	QUININDE	16		16
	MUISNE	5		5
	RIOVERDE	3		3
	ELOY ALFARO	2		2
<b>Total</b>		149	3	152

Fuente: Subsistema de vigilancia SIVE\_ALERTA

#### Casos de dengue por cantones. MORONA SANTIAGO SE 33/2018

Provincia	Cantón	SE 01-32/2018	Total general
MORONA SANTIAGO	MORONA	147	147
	TAISHA	37	37
	SUCUA	3	3
<b>Total</b>		187	187

Fuente: Subsistema de vigilancia SIVE\_ALERTA

#### Casos de dengue por cantones. LOS RIOS SE 33/2018

Provincia	Cantón	SE 01-32/2018	Total general
LOS RIOS	BABAHOYO	64	64
	QUEVEDO	28	28
	BUENA FE	17	17
	QUINSALOMA	15	15
	MONTALVO	14	14
	VENTANAS	3	3
	VINCES	3	3
	MOCACHE	2	2
	PALENQUE	2	2
	VALENCIA	2	2
	URDANETA	1	1
<b>Total</b>		151	151

Fuente: Subsistema de vigilancia SIVE\_ALERTA

#### Casos de dengue por cantones. GUAYAS SE 33/2018

Provincia	Cantón	SE 01-32/2018	SE 33/2018	Total general	
GUAYAS	GUAYAQUIL	294	2	296	
	DURAN	29		29	
	MILAGRO	21		21	
	DAULE	16		16	
	GNRAL. ANTONIO ELIZALDE	10		10	
	EMPALME	7		7	
	PLAYAS	7		7	
	SAN JACINTO DE YAGUACHI	7		7	
	SAMBORONDON	6		6	
	NARANJAL	4		4	
	SIMON BOLIVAR	1	1	2	
	BALAO	1		1	
	EL TRIUNFO	1		1	
	SALITRE	1		1	
	<b>Total</b>		405	3	408

Fuente: Subsistema de vigilancia SIVE\_ALERTA

#### Casos de dengue por cantones.SANTO DOMINGO DE LOS TSACHILAS SE 33/ 2018

Provincia	Cantón	SE 01-32/2018	SE 33/2018	Total general
SANTO DOMINGO DE LOS TSACHILAS	LA CONCORDIA	13		13
	SANTO DOMINGO	80	1	81
<b>Total</b>		93	1	94

Fuente: SIVE-ALERTA

#### Casos de dengue por cantones. ORELLANA SE 33 / 2018

Provincia	Cantón	SE 01-32/2018	SE 33/2018	Total general
ORELLANA	ORELLANA	98	2	100
	LA JOYA DE LOS SACHAS	15	1	16
	LORETO	4		4
<b>Total</b>		117	3	120

Fuente: SIVE-ALERTA

**ENFERMEDADES TRANSMITIDAS POR VECTORES**  
DENGUE. Ecuador, SE 33/ 2018

Tasa de incidencia por 100.000 habitantes a Nivel Nacional casos de DSSA - DG - DCSA confirmados, por provincia. Ecuador SE 33 del 2018

Provincia de Domicilio	Tasa de incidencia
NAPO	102,0
MORONA SANTIAGO	101,8
ORELLANA	77,2
MANABI	45,6
EL ORO	37,1
ESMERALDAS	24,6
GALÁPAGOS	22,7
SANTO DOMINGO DE LOS TSACHILAS	21,6
LOS RIOS	17,0
SUCUMBIOS	15,3
GUAYAS	9,7
LOJA	4,1
ZAMORA CHINCHIPE	3,5
SANTA ELENA	3,5
CAÑAR	3,0
PASTAZA	1,9
PICHINCHA	1,8
AZUAY	1,7
CHIMBORAZO	1,2
CARCHI	0,5
TUNGURAHUA	0,5
BOLIVAR	0,5
COTOPAXI	0,2

Fuente: Subsistema de vigilancia SIVE\_ALERTA

Tasa de incidencia por 100.000 habitantes a Nivel Nacional casos de DSSA - DG - DCSA confirmados, por provincia y cantones. Ecuador SE 33 del 2018

Provincia	Cantón	Tasa de incidencia
MANABI	OLMEDO	204,6
	TOSAGUA	181,3
	PAJAN	135,1
	JIPIJAPA	101,6
	PORTOVIEJO	76,9
	MANTA	42,9
	SUCRE	42,1
	CHONE	37,2
	FLAVIO ALFARO	36,6
	BOLIVAR	35,8
	PICHINCHA	23,1
	JARAMIJO	15,8
	JAMA	11,7
	EL CARMEN	8,5
	24 DE MAYO	6,9
	SANTA ANA	5,3
	MONTECRISTI	4,2
PEDERNALES	3,2	
SAN VICENTE	2,7	
ROCAFUERTE	2,7	
MORONA SANTIAGO	MORONA	274,9
	TAISHA	151,8
	SUCUA	13,4
EL ORO	HUAQUILLAS	69,7
	SANTA ROSA	55,5
	MACHALA	44,3
	ARENILLAS	44,0
	EL GUABO	34,9
	PORTOVELO	29,3
	PASAJE	3,6
NAPO	TENA	161,8
	CARLOS JULIO AROSEMENA TOLA	74,0
	QUIJOS	29,6
	ARCHIDONA	6,3
LOS RIOS	QUEVEDO	66,0
	QUINSALOMA	54,2
	MONTALVO	47,0
	BABAHOYO	37,4
	BUENA FE	21,8
	VENTANAS	15,5
	PALENQUE	8,5
	VINCES	5,8
	MOCACHE	4,7
	URDANETA	4,2
VALENCIA	1,0	
ESMERALDAS	QUININDE	51,9
	ATACAMES	44,6
	ESMERALDAS	36,6
	SAN LORENZO	17,8
	MUISNE	16,2
	RIOVERDE	9,8
ORELLANA	ELOY ALFARO	4,5
	ORELLANA	113,5
	LA JOYA DE LOS SACHAS	40,6
	LORETO	16,8
	GNRAL. ANTONIO ELIZALDE	73,9
	PLAYAS	12,9
	GUAYAQUIL	11,2
	MILAGRO	10,9
	DAULE	10,2
	DURAN	9,9
GUAYAS	SAN JACINTO DE YAGUACHI	9,5
	EMPALME	8,4
	SAMBORONDON	6,6
	SIMON BOLIVAR	6,4
	NARANJAL	4,6
	SALITRE	1,6
	EL TRIUNFO	1,2
	PUERTO QUITO	63,0
	PEDRO VICENTE MALDONADO	25,0
	QUITO	1,4
SUCUMBIOS	RUMIÑAHUI	0,9
	SHUSHUFINDI	36,9
	CUYABENO	20,6
	GONZALO PIZARRO	20,6
	LAGO AGRIO	8,0
SANTO DOMINGO DE LOS TSACHILAS	LA CONCORDIA	25,9
	SANTO DOMINGO	18,6
LOJA	CATAMAYO	31,6
	CELICA	6,3
	LOJA	2,7
GALÁPAGOS	SANTA CRUZ	26,4
	SAN CRISTOBAL	10,5
AZUAY	CAMILO PONCE ENRIQUEZ	25,3
	CUENCA	1,0
ZAMORA CHINCHIPE	ZAMORA	9,7
	EL PANGUI	9,5
TUNGURAHUA	BAÑOS DE AGUA SANTA	12,4
	AMBATO	0,5
CAÑAR	LA TRONCAL	11,4
	SANTA ELENA	4,5
SANTA ELENA	LA LIBERTAD	2,7
	SALINAS	2,3
COTOPAXI	SIGCHOS	4,3
	RIOBAMBA	2,0
CHIMBORAZO	GUAMOTE	1,8
	CHILLANES	3,4
BOLIVAR	TIJUCAN	1,0

## ENFERMEDADES TRANSMITIDAS POR VECTORES DENGUE. Ecuador, SE 33/ 2018

**Población afectada por grupo etario, DSSA**

Grupo de edad	SE 01-32/2018	SE 33/2018	Total general
de 0 a 11 meses	85	2	87
de 1 a 4 años	177	3	180
de 5 a 9 años	213	4	217
de 10 a 14 años	212	3	215
de 15 a 19 años	232	5	237
de 20 a 49 años	1.046	11	1.057
de 50 a 64 años	178	2	180
más 65 años	100	2	102
<b>Total</b>	<b>2.243</b>	<b>32</b>	<b>2.275</b>

Fuente: Subsistema de vigilancia SIVE\_ALERTA

**Población afectada por grupo etario, DSSA**

Grupo de edad	SE 01-32/2018	SE 33/2018	Total
de 0 a 11 meses	3,74%	0,09%	3,82%
de 1 a 4 años	7,78%	0,13%	7,91%
de 5 a 9 años	9,36%	0,18%	9,54%
de 10 a 14 años	9,32%	0,13%	9,45%
de 15 a 19 años	10,20%	0,22%	10,42%
de 20 a 49 años	45,98%	0,48%	46,46%
de 50 a 64 años	7,82%	0,09%	7,91%
más 65 años	4,40%	0,09%	4,48%
<b>Total general</b>	<b>98,59%</b>	<b>1,41%</b>	<b>100,00%</b>

Fuente: Subsistema de vigilancia SIVE\_ALERTA

**Población afectada por grupo etario DCSA**

GRUPO ETARIO	SE 01-33/2018	Total
de 0 a 11 meses	3	3
de 1 a 4 años	8	8
de 5 a 9 años	7	7
de 10 a 14 años	8	8
de 15 a 19 años	9	9
de 20 a 49 años	41	41
de 50 a 64 años	4	4
mas de 65	1	1
<b>Total general</b>	<b>81</b>	<b>81</b>

**Población afectada por grupo etario DCSA**

GRUPO ETARIO	SE 01-33/2018	Total
de 0 a 11 meses	3,70%	3,70%
de 1 a 4 años	9,88%	9,88%
de 5 a 9 años	8,64%	8,64%
de 10 a 14 años	9,88%	9,88%
de 15 a 19 años	11,11%	11,11%
de 20 a 49 años	50,62%	50,62%
de 50 a 64 años	4,94%	4,94%
mas de 65	1,23%	1,23%
<b>Total general</b>	<b>100,00%</b>	<b>100,00%</b>

**DSSA:** El 46,46% (1.057) de los casos de dengue sin signos de alarma se presentan en el grupo de edad comprendido entre 20 y 49 años.

**DCSA:** Para la SE 33 del 2018 esta entre las edades de 20 a 49 años con el 50,62% (41 casos), y presentan ser las más afectadas.

**DG:** Para la SE 33 del 2018 se reporta cuatro casos de Dengue Grave el estrato con mayor afectación es el de 20 a 49 años con 2 caso que equivale a un 40%.

**Población afectada por grupo etario DG**

GRUPO ETARIO	SE 01-33/2018
de 10 a 14 años	2
de 15 a 19 años	1
de 20 a 49 años	2
<b>Total</b>	<b>5</b>

**Población afectada por grupo etario DG**

GRUPO ETARIO	SE 01-33/2018
de 10 a 14 años	40,00%
de 15 a 19 años	20,00%
de 20 a 49 años	40,00%
<b>Total</b>	<b>100,00%</b>

**Reporte de casos de Dengue con signos de alarma y Dengue grave por parte de la RPIS y Red Complementaria, hasta la SE 33/ 2018**

Zona	PRIVADO	RPIS (IESS)	RPIS (MSP)	Total
ZONA 9	1,16%	1,16%	1,16%	3,49%
ZONA 8		1,16%		1,16%
ZONA 7		2,33%	6,98%	9,30%
ZONA 6		1,16%	38,37%	39,53%
ZONA 5			5,81%	5,81%
ZONA 4		1,16%	16,28%	17,44%
ZONA 2			8,14%	8,14%
ZONA 1			15,12%	15,12%
<b>Total</b>	<b>1,16%</b>	<b>6,98%</b>	<b>91,86%</b>	<b>100,00%</b>

**Reporte de casos de Dengue con signos de alarma y Dengue grave por parte de la RPIS y Red Complementaria, hasta la SE 33/ 2018**

Zona	PRIVADO	RPIS (IESS)	RPIS (MSP)	Total
ZONA 9	1	1	1	3
ZONA 8		1		1
ZONA 7		2	6	8
ZONA 6		1	33	34
ZONA 5			5	5
ZONA 4		1	14	15
ZONA 2			7	7
ZONA 1			13	13
<b>Total</b>	<b>1</b>	<b>6</b>	<b>79</b>	<b>86</b>

NOTA: El número de casos presentados en esta gaceta puede variar debido al proceso de actualización semanal.





# MINISTERIO DE SALUD PÚBLICA

SUBSECRETARÍA DE VIGILANCIA DE LA SALUD PÚBLICA  
DIRECCIÓN NACIONAL DE VIGILANCIA EPIDEMIOLÓGICA

ENFERMEDADES TRANSMITIDAS POR VECTORES

**FIEBRE CHIKUNGUNYA**

Semana Epidemiológica 33 /2018, Ecuador



Número de casos confirmados de Chikungunya en Ecuador SE 01-52/2016 y SE 01-52 /2017 SE 33 / 2018

Provincia	2014	2015	2016	2017	2018	Total
ESMERALDAS		10.477	301	13		10.791
MANABI	29	10.229	339	22		10.619
GUAYAS	3	8.376	307	100	5	8.791
SANTO DOMINGO DE LO..		1.569	124	12		1.705
EL ORO		780	420	8	1	1.209
PICHINCHA	5	711	85	11		812
LOS RIOS		501	26	3		530
SANTA ELENA		347	95	4		446
AZUAY		167	13	3		183
ORELLANA		92	50	4		146
LOJA	1	42	8	9		60
CAÑAR		26	30	1		57
SUCUMBIOS		44	13			57
IMBABURA		54	1			55
CHIMBORAZO		28	24		1	53
BOLIVAR		48	3		1	52
COTOPAXI		23	7	2		32
TUNGURAHUA	1	23	4			28
GALAPAGOS		26				26
PASTAZA		25	1			26
CARCHI		20	1	1		22
MORONA SANTIAGO		1	7	1		9
ZAMORA CHINCHIPE		9				9
NAPO			1	2		3
ZONA NO DELIMITADA		1				1
<b>Total</b>	<b>39</b>	<b>33.619</b>	<b>1.860</b>	<b>196</b>	<b>8</b>	<b>35.722</b>

Fuente: SIVE-ALERTA

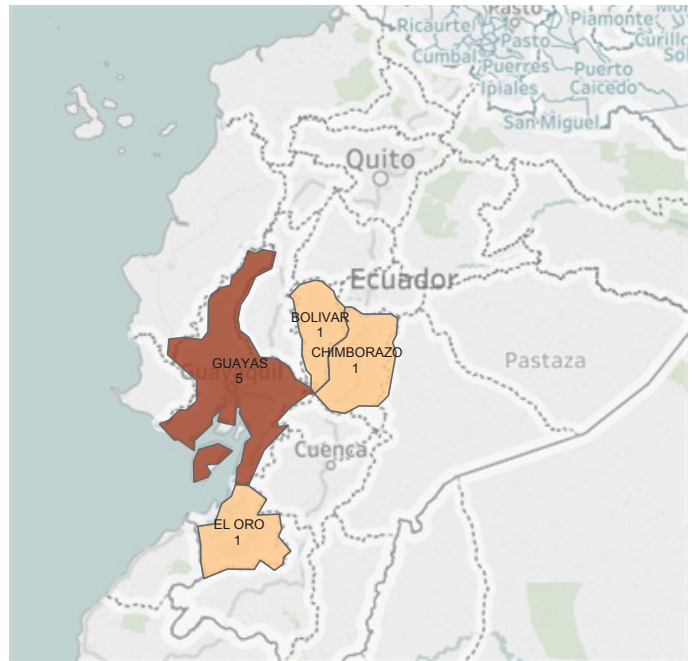
Chikungunya por provincia y cantón

Prov Domicilio	Cantón Domicilio	Año	2018	Total
GUAYAS	GUAYAQUIL		2	2
	ALFREDO BAQUERIZO MORENO		1	1
	DURAN		1	1
	SAMBORONDON		1	1
EL ORO	MACHALA		1	1
CHIMBORAZO	CUMANDA		1	1
BOLIVAR	GUARANDA		1	1
<b>Total</b>			<b>8</b>	<b>8</b>

Hasta la semana epidemiológica 33 del año 2018 se han reportado y confirmado 8 casos de Fiebre Chikungunya

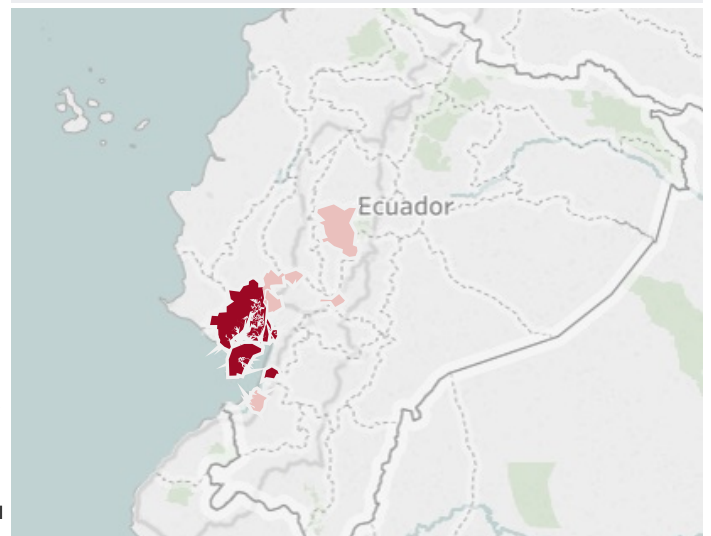
**FALLECIDOS:** En la semana epidemiológica 53/2015 se notificaron 2 defunciones relacionadas con Fiebre Chikungunya. En el año 2017, de la SE 01 hasta la SE 52 no se han reportado fallecidos por este evento, lo mismo sucede hasta la SE 33 del 2018

Número de casos confirmados de Chikungunya por Provincias. Ecuador SE 33 / 2018



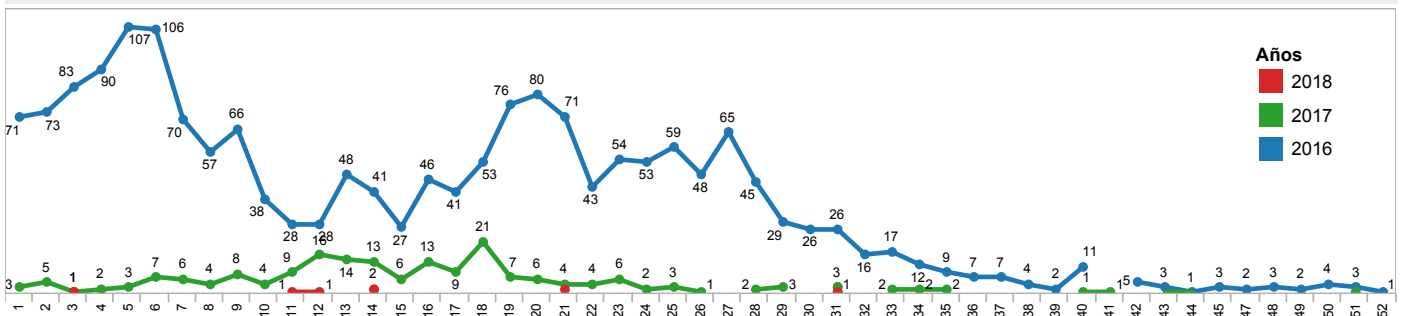
Fuente: SIVE-ALERTA

Casos confirmados de A920 Fiebre Chikungunya por Cantón Ecuador SE 33/ 2018



Fuente: SIVE-ALERTA

Comparación casos de Fiebre Chikungunya por años; por Semana Epidemiológica. Ecuador ; SE 01-52/2016, SE 01- 52 /2017, SE 01-33/2018



Fuente: SIVE-ALERTA

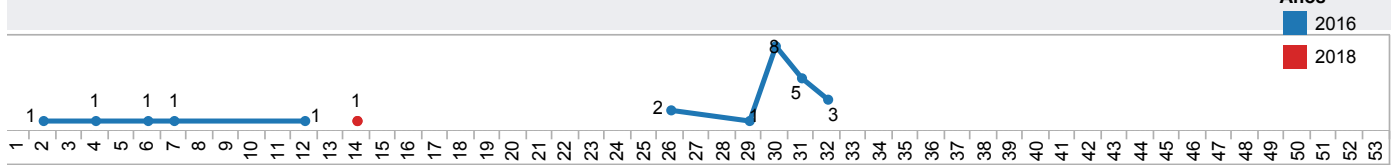
## FIEBRE CHIKUNGUNYA

Ecuador, SE 01 a la 52 de los años 2016-2017, SE 01-33 año 2018


**Comparación casos de Fiebre Chikungunya por años, por Semana Epidemiológica, provincia GUAYAS SE 01 a la 52 de los años 2016 y 2017, SE 01 a la 33 año 2018**



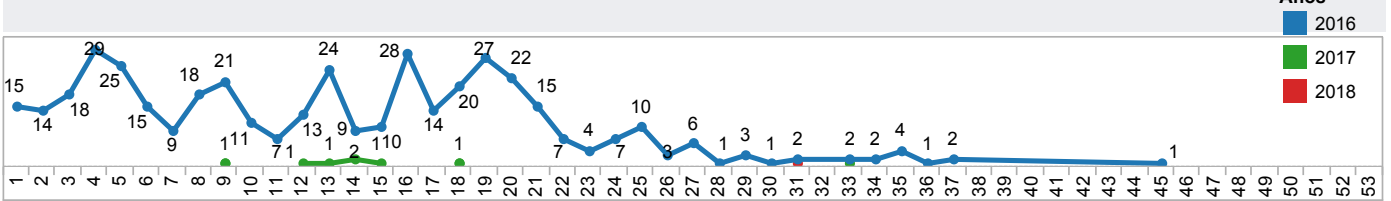
**Comparación casos de Fiebre Chikungunya por años, por Semana Epidemiológica, provincia CHIMBORAZO SE 01a la 52 año 2016, SE 01 a la 33 año 2018**



**Comparación casos de Fiebre Chikungunya por años, por Semana Epidemiológica, provincia BOLIVAR SE 01 a la 33 año 2018**



**Comparación casos de Fiebre Chikungunya por años, por Semana Epidemiológica, provincia EL ORO SE 01 a la 52 años 2016 y 2017, SE 01 a la 33 año 2018**



Fuente: SIVE-ALERTA

**Total de casos confirmados de Chikungunya por cantones, provincia del GUAYAS SE 01-33 / 2018**

Prov Domicilio	Cantón Domicilio	SE 01-32/2018	Total
GUAYAS	GUAYAQUIL	2	2
	ALFREDO BAQUERIZ..	1	1
	DURAN	1	1
	SAMBORONDON	1	1
<b>Total</b>		5	5

**Total de casos confirmados de Chikungunya por cantones, provincia del BOLIVAR SE 01-33/ 2018**

Prov Domicilio	Cantón Domicilio	SE 01-32/ 2018	Total
BOLIVAR	GUARANDA	1	1
<b>Total</b>		1	1

**Total de casos confirmados de Chikungunya por cantones, provincia del EL ORO SE 01-33/ 2018**

Prov Domicilio	Cantón Domicilio	SE 01-32/ 2018	Total
EL ORO	MACHALA	1	1
<b>Total</b>		1	1

**Total de casos confirmados de Chikungunya por cantones, provincia del CHIMBORAZO SE 01-33/ 2018**

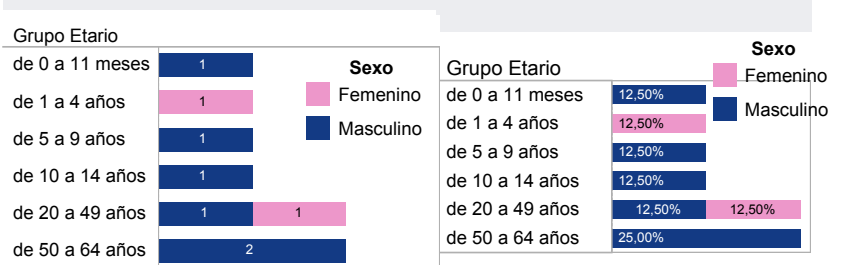
Prov Domicilio	Cantón Domicilio	SE 01-32/2018	Total
CHIMBORAZO	CUMANDA	1	1
<b>Total</b>		1	1

**Reportes de casos de Chikungunya por parte de la RPIS y Red Complementaria. Ecuador, SE 01-33 / 2018**

Prov Domicilio	RPIS (IESS)	RPIS (MSP)	Total
GUAYAS		5	5
BOLIVAR	1		1
CHIMBORAZO		1	1
EL ORO		1	1
<b>Total</b>	1	7	8

Respecto de la notificación de casos por parte de la RPIS, el MSP es la institución que más notifica.

**Casos de Chikungunya por edad y por sexo. Ecuador, SE 01-33/2018**



**Total de casos confirmados de Chikungunya, por grupos de edad y provincias. Ecuador, SE 01-33/2018**

**Total de casos confirmados de Chikungunya, por grupos de edad y provincias. Ecuador, SE 01-33/2018**

Grupo edad1	BOLIVAR	CHIMBORAZO	EL ORO	GUAYAS	Total
de 0 a 11 meses				1	1
de 1 a 4 años				1	1
de 5 a 9 años				1	1
de 10 a 14 años			1		1
de 20 a 49 años				2	2
de 50 a 64 años	1	1			2
<b>Total</b>	1	1	1	5	8

Grupo edad1	BOLIVAR	CHIMBORAZO	EL ORO	GUAYAS
de 0 a 11 meses				12,50%
de 1 a 4 años				12,50%
de 5 a 9 años				12,50%
de 10 a 14 años			12,50%	
de 20 a 49 años				25,00%
de 50 a 64 años	12,50%	12,50%		
<b>Total</b>	12,50%	12,50%	12,50%	62,50%





# MINISTERIO DE SALUD PÚBLICA

SUBSECRETARÍA DE VIGILANCIA DE LA SALUD PÚBLICA  
DIRECCIÓN NACIONAL DE VIGILANCIA EPIDEMIOLÓGICA



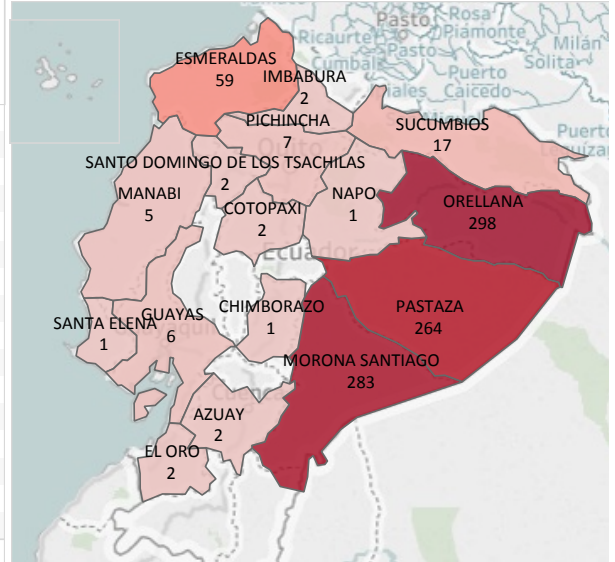
## ENFERMEDADES TRANSMITIDAS POR VECTORES INFORME MALARIA Semana Epidemiológica (SE) 33/ 2018. Ecuador

Fecha de reporte: 22 / 08 / 2018, 14h30

### Total de casos confirmados de Malaria SE 33 /2018

Provincia de Domicilio	B500-B509 Malaria complicada por Plasmodium falciparum	B50 Malaria no complicada por Plasmodium falciparum	B519 Malaria no complicada por Plasmodium vivax	Total
ORELLANA		2	296	298
MORONA SANTIAGO	2	8	273	283
PASTAZA		14	250	264
ESMERALDAS	1	57	1	59
SUCUMBIOS			17	17
PICHINCHA			7	7
GUAYAS		2	4	6
MANABI			5	5
AZUAY		1	1	2
COTOPAXI		1	1	2
EL ORO			2	2
IMBABURA			2	2
SANTO DOMINGO DE LOS TSAC..		1	1	2
CHIMBORAZO			1	1
NAPO			1	1
SANTA ELENA			1	1
<b>Total</b>	<b>3</b>	<b>86</b>	<b>863</b>	<b>952</b>

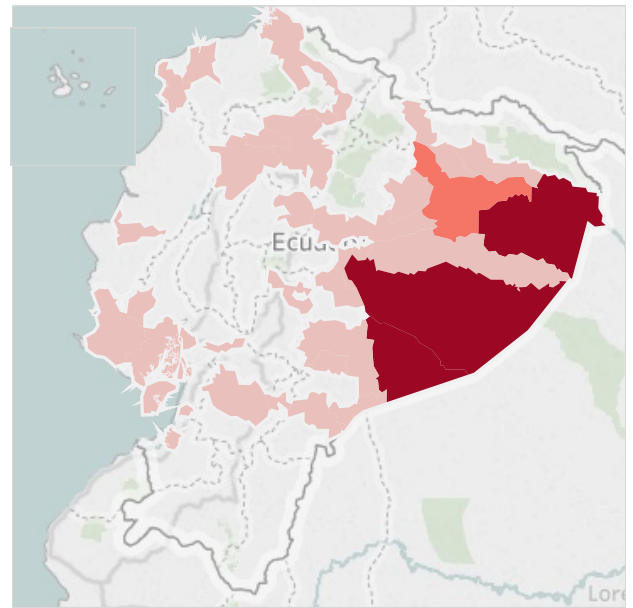
### Casos confirmados de Malaria por Provincia. Ecuador SE 33/2018



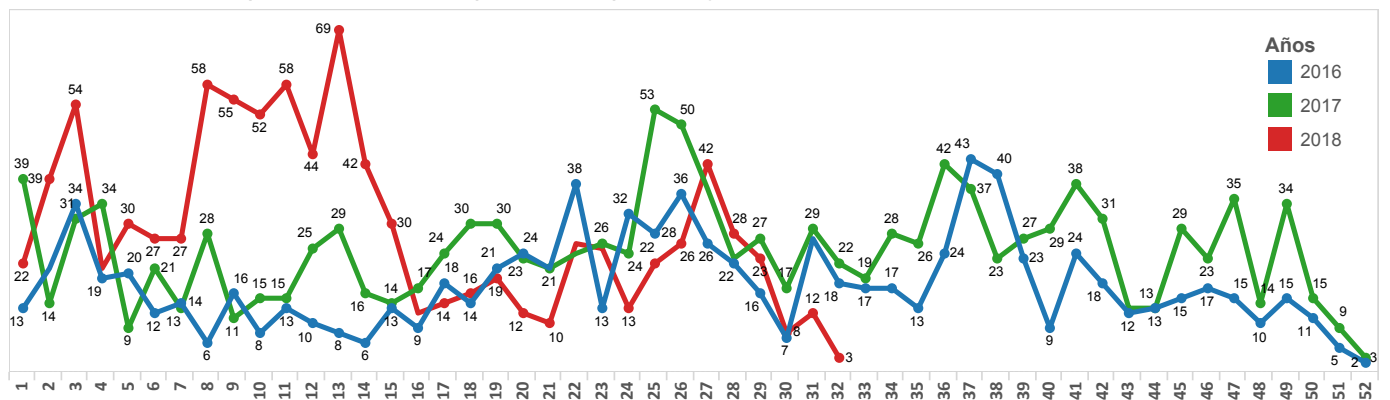
### Total de casos confirmados de Malaria por provincia y cantón SE 33/2018

Provincia de Domicilio	Cantón Domicilio	SE 01-32/2018	Total
ORELLANA	AGUARICO	221	221
	ORELLANA	71	71
	LA JOYA DE LOS SACHAS	5	5
	LORETO	1	1
MORONA SANTIAGO	TAISHA	226	226
	TIWINTZA	42	42
	MORONA	10	10
	GUALAQUIZA	2	2
	LIMON INDANZA	1	1
	PALORA	1	1
PASTAZA	PASTAZA	249	249
	ARAJUNO	9	9
	MERA	5	5
ESMERALDAS	SANTA CLARA	48	48
	SAN LORENZO	9	9
	ESMERALDAS	2	2
SUCUMBIOS	MUISNE	16	16
	SHUSHUFINDI	1	1
PICHINCHA	CASCALES	6	6
	QUITO	1	1
GUAYAS	SAN MIGUEL DE LOS BA..	3	3
	GUAYAQUIL	1	1
MANABI	DURAN	1	1
	EL TRIUNFO	1	1
	PEDRO CARBO	1	1
AZUAY	PORTOVIEJO	4	4
	TOSAGUA	1	1
COTOPAXI	CUENCA	1	1
	GUALACEO	1	1
EL ORO	LATACUNGA	2	2
	MACHALA	2	2
IMBABURA	IBARRA	1	1
	OTAVALO	1	1
SANTO DOMINGO DE L..	SANTO DOMINGO	2	2
CHIMBORAZO	RIOBAMBA	1	1
NAPO	TENA	1	1
SANTA ELENA	SANTA ELENA	1	1
<b>Total</b>		<b>952</b>	<b>952</b>

### Casos confirmados de Malaria por Cantón Ecuador SE 33/2018



### Comportamiento de Malaria por Semanas Epidemiológicas 01 hasta 52 años 2016-2017; SE 01-33/2018



**SUBSECRETARÍA NACIONAL DE VIGILANCIA DE LA SALUD PÚBLICA  
DIRECCIÓN NACIONAL DE VIGILANCIA EPIDEMIOLÓGICA  
ENFERMEDADES TRANSMITIDAS POR VECTORES  
INFORME MALARIA**

**CASOS DE MALARIA NO COMPLICADA POR *P. vivax* SE 33/2018**

Provincia de Domicilio	Cantón Domicilio	Parroq Domicilio	B519 Malaria no complicada por Plasmodium vivax
SUCUMBIOS	SHUSHUFINDI	SHUSHUFINDI	5
		SAN ROQUE (CAB. EN SAN VICENTE)	6
SANTO DOMINGO DE LOS TSACHILAS	CASCALES	PA?ACCOCHA	1
		EL DORADO DE CASCALES	1
		BOMBOL	1
SANTA ELENA	SANTA ELENA	SANTA ELENA (CAB. CANT)	1
		SAN MIGUEL DE LOS BANCOS	1
PICHINCHA	QUITO	SAN MIGUEL DE LOS BANCOS	1
		QUITUMBE	1
		GUAMAN	1
		CONOCOTO	1
		CALDERON (CARAPUNGO)	1
		AMAGUANA	2
PASTAZA	PASTAZA	SANTA CLARA	1
		SIMON BOLIVAR (CAB. EN MUSHULLACTA)	1
		SARAYACU	2
		RIO TIGRE	36
		PUYO	8
ORELLANA	LA JOYA DE LOS SACHAS	MONTALVO (ANDOAS)	130
		SHELL	4
		MADRE TIERRA	1
		CURARAY	6
		ARAJUNO	1
		TARACOA (NUEVA ESPERANZA: YUCA)	1
		PUERTO FRANCISCO DE ORELLANA (EL COCA)	1
		INES ARANGO (CAB. EN WESTERN)	3
		EL EDEN	9
		ALEJANDRO LABAKA	56
ORELLANA	LA JOYA DE LOS SACHAS	SAN JOSE DE DAHUANO	1
		SAN SEBASTIAN DEL COCA	4
		POMPEYA	8
NAPO	TENA	YASUNI	1
		TIPUTINI	100
		SANTA MARIA DE HUIRIRIMA	99
		NUEVO ROCAFUERTE	7
		CONONACO	1
MORONA SANTIAGO	TAISHA	CAPITAN AUGUSTO RIVADENEYRA	4
		TENA	1
MORONA SANTIAGO	SUCUA	SANTIAGO	5
		SAN JOSE DE MORONA	37
		TUUTINENTZA	42
		TAISHA	9
		PUMPUJNTSA	12
		MACUMA	1
		HUASAGA (CAB EN WAMPUIK)	152
		PALORA	1
		MORONA	8
		SEVILLA DON BOSCO	2
MANABI	PORTOVIEJO	MACAS	2
		SAN ANTONIO (CAB EN SAN ANTONIO CENTRO)	1
IMBABURA	IBARRA	GUALAQUIZA	1
		NUEVA TARQUI	1
		BOMBOIZA	1
GUAYAS	GUAYAQUIL	TOSAGUA	1
		TARQUI	2
ESMERALDAS	ESMERALDAS	SAN PABLO	1
		PORTOVIEJO	1
COTOPAXI	LATACUNGA	18 DE OCTUBRE	2
		SAN RAFAEL	1
SANTO DOMINGO DE LOS TSACHILAS	SANTO DOMINGO	LA DOLOROSA DEL PRIORATO	1
		PEDRO CARBO	1
AZUAY	GUALACEO	PEDRO CARBO	1
		TANICUCHI	2
SANTO DOMINGO DE LOS TSACHILAS	SANTO DOMINGO	ELOY ALFARO (DURÁN)	1
		BARTOLOME RUIZ (CESAR FRANCO CARRIÓN)	2
Total	Total	MACHALA	1
		LA MATRIZ	1
Total	Total	RIOBAMBA	1
		YANUNCAY	1
Total			863

Fuente: Subsistema SIVE-ALERTA , Dirección Nacional de Vigilancia Epidemiológica

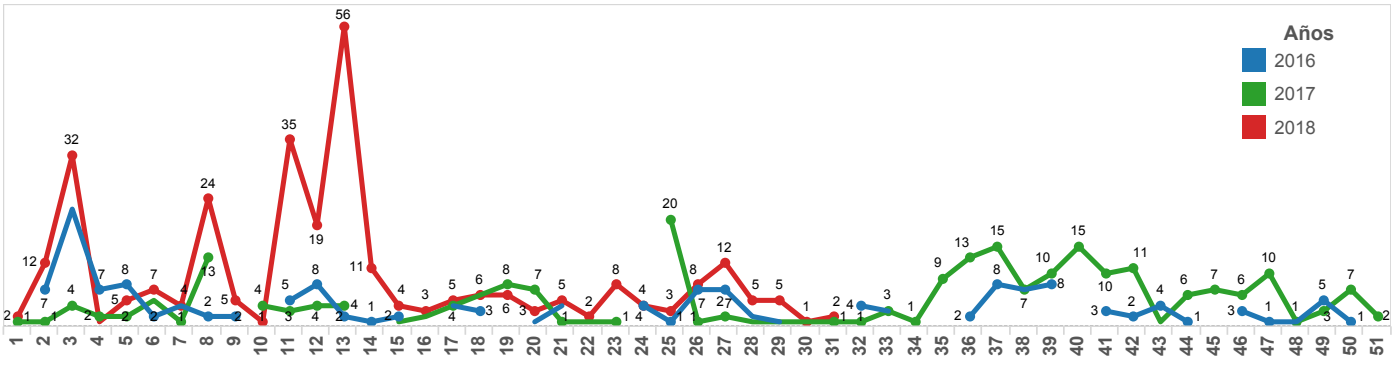
**CASOS DE MALARIA NO COMPLICADA POR *P. falciparum* SE 33/2018**

Provincia de Domicilio	Cantón Domicilio	Parroq Domicilio	B500-B509 Malaria complicada por Plasmodium falciparum	B50 Malaria no complicada por Plasmodium falciparum	
ESMERALDAS	ESMERALDAS	5 DE AGOSTO		1	
		ESMERALDAS		1	
		SIM?N PLATA TORRES		2	
		TACHINA		4	
	MUISNE	SAN LORENZO	SAN JOSE DE CHAMANGA		2
			ALTO TAMBO (CAB EN GUADUAL)		4
			CALDERON		1
	PASTAZA	PASTAZA	MATAJE (CAB. EN SANTANDER)		11
			SAN LORENZO	1	26
			SANTA RITA		4
TULULBI (CAB. EN RICAURTE)				1	
ARAJUNO			ARAJUNO		2
MORONA SANTIAGO	TAISHA	MONTALVO (ANDOAS)		2	
		PUYO		1	
		RIO CORRIENTES		7	
		RIO TIGRE		1	
GUAYAS	GUAYAQUIL	TARQUI		1	
		EL TRIUNFO		1	
ORELLANA	AGUARICO	HUASAGA (CAB EN WAMPUIK)	1	6	
		TUUTINENTZA	1	2	
AZUAY	GUALACEO	EL TRIUNFO		1	
		GUALACEO		1	
COTOPAXI	LATACUNGA	TANICUCHI		1	
		SANTO DOMINGO DE LOS COLORADOS		1	
Total			3	86	

Fuente: Subsistema SIVE-ALERTA , Dirección Nacional de Vigilancia Epidemiológica

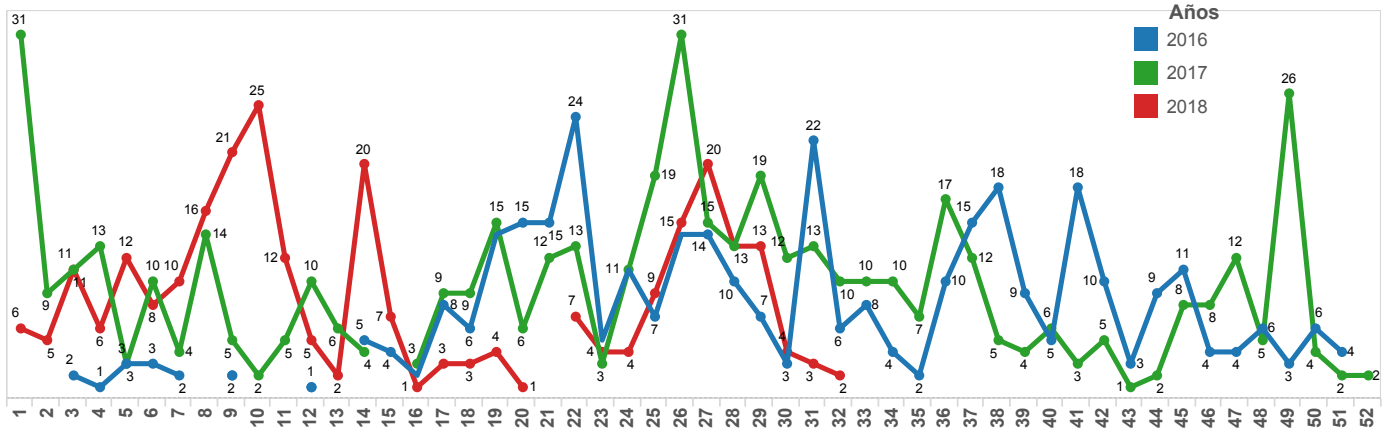
**SUBSECRETARÍA NACIONAL DE VIGILANCIA DE LA SALUD PÚBLICA**  
**DIRECCIÓN NACIONAL DE VIGILANCIA EPIDEMIOLÓGICA**  
**TENDENCIAS MALARIA**

**Comportamiento de Malaria provincia de ORELLANA por Semanas Epidemiológicas 01 hasta 52 de los años 2016-2017; SE 01-33 año 2018**



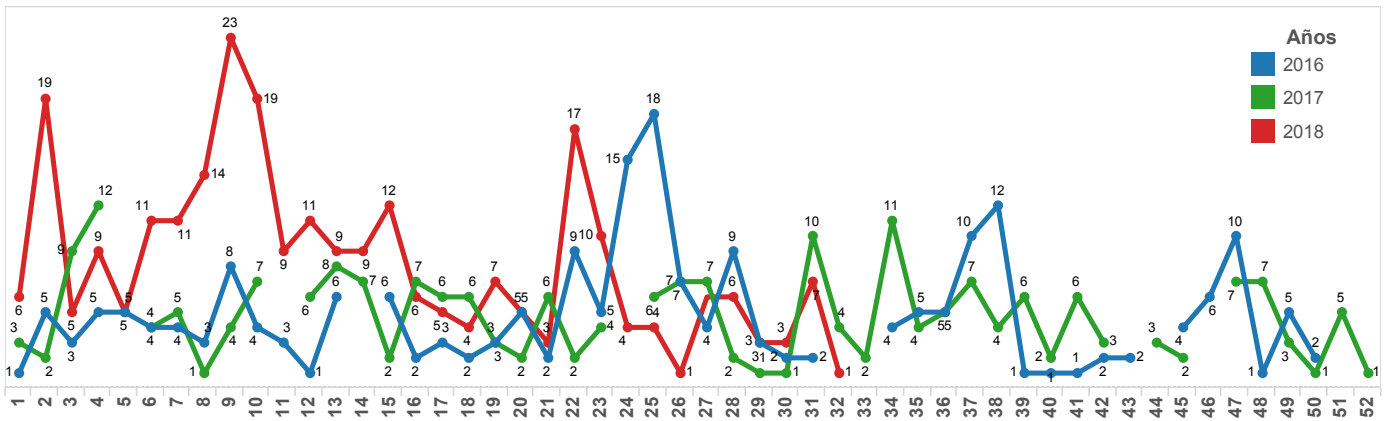
Fuente: Subsistema SIVE-ALERTA, Dirección Nacional de Vigilancia Epidemiológica

**Comportamiento de Malaria provincia de MORONA SANTIAGO por Semanas Epidemiológicas 01 hasta 52 de los años 2016-2017; SE 01-33 año 2018**



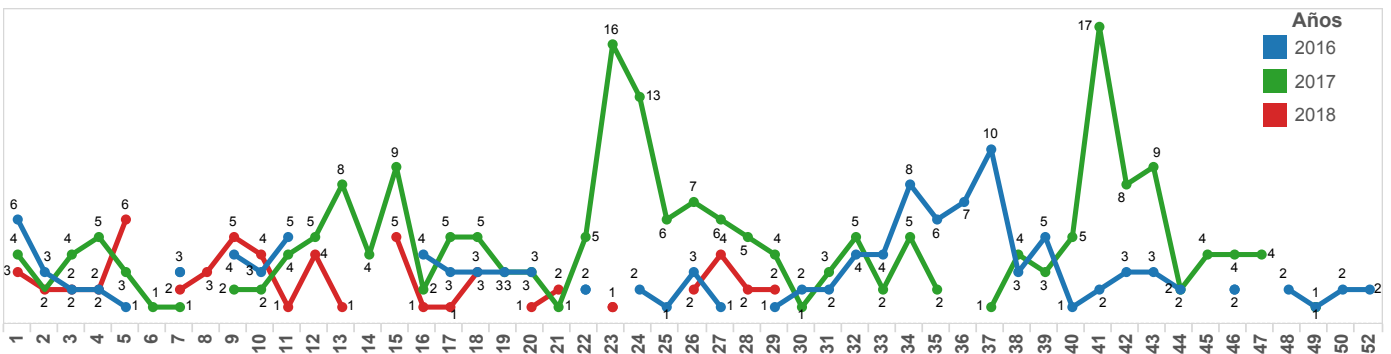
Fuente: Subsistema SIVE-ALERTA, Dirección Nacional de Vigilancia Epidemiológica

**Comportamiento de Malaria provincia de PASTAZA por Semanas Epidemiológicas 01 hasta 52 de los años 2016-2017; SE 01-33 año 2018**



Fuente: Subsistema SIVE-ALERTA, Dirección Nacional de Vigilancia Epidemiológica

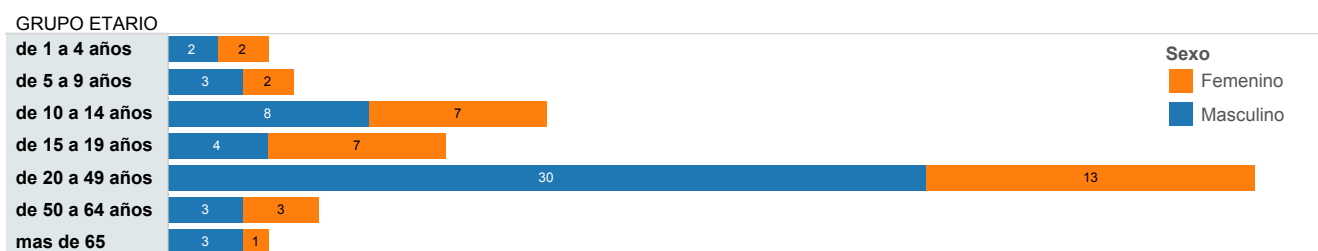
**Comportamiento de Malaria provincia de ESMERALDAS por Semanas Epidemiológicas 01 hasta 52 de los años 2016-2017; SE 01-33 año 2018**



Fuente: Subsistema SIVE-ALERTA, Dirección Nacional de Vigilancia Epidemiológica

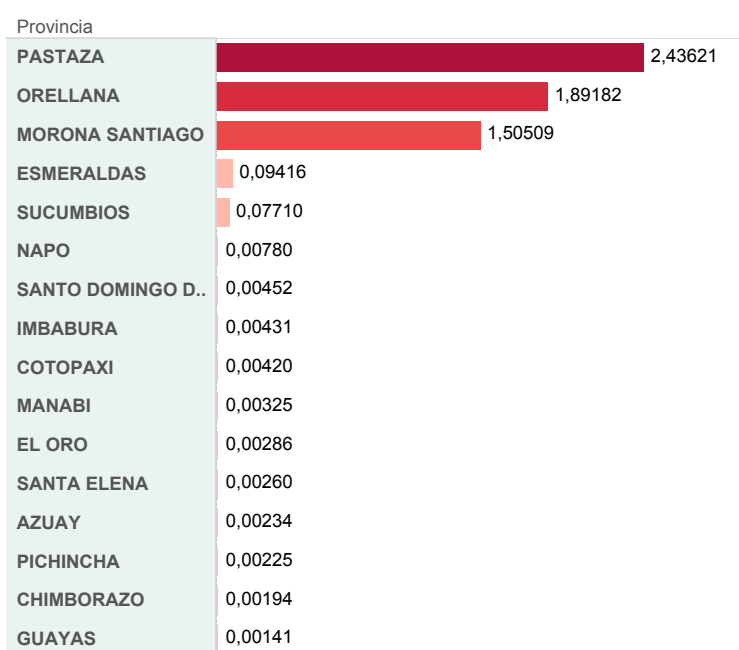
**SUBSECRETARÍA NACIONAL DE VIGILANCIA DE LA SALUD PÚBLICA**  
**DIRECCIÓN NACIONAL DE VIGILANCIA EPIDEMIOLÓGICA**  
**ENFERMEDADES TRANSMITIDAS POR VECTORES**  
**INFORME MALARIA**  
 Semana Epidemiológica (SE) 33/ 2018. Ecuador

**Casos de Malaria por edad y por sexo. Ecuador, SE 33/2018**



Fuente: Subsistema SIVE-ALERTA , Dirección Nacional de Vigilancia Epidemiológica

**Tasa de incidencia de malaria por 1.000 habitantes a nivel nacional, por provincias Ecuador SE 33 /2018**



Fuente: Subsistema SIVE-ALERTA , Dirección Nacional de Vigilancia Epidemiológica

**Tasa de incidencia de malaria por 1.000 habitantes a nivel nacional, por cantones. Ecuador SE 33/2018**

Provincia	Cantón	Tasa de incidencia
ORELLANA	AGUARICO	3.115,0692
	ORELLANA	49,6757
	LA JOYA DE LOS SACHAS	2,2810
	LORETO	1,0366
MORONA SANTIAGO	TAISHA	261,7489
	TIWINTZA	39,6340
	MORONA	8,6022
	LIMON INDIANZA	5,1806
	GUALAQUIZA	2,4822
PASTAZA	SUCUA	1,6769
	PASTAZA	208,3240
	ARAJUNO	94,0247
	MERA	4,2774
ESMERALDAS	SANTA CLARA	3,1949
	SAN LORENZO	117,1411
	MUISNE	5,4970
SUCUMBIOS	ESMERALDAS	3,6423
	SHUSHUFINDI	8,6566
GUAYAS	CASCALES	1,6092
	GUAYAQUIL	0,6883
	PEDRO CARBO	0,3366
	EL TRIUNFO	0,2816
PICHINCHA	DURAN	0,1298
	SAN MIGUEL DE LOS BANCOS	0,7741
NAPO	QUITO	0,1204
	TENA	0,8308
AZUAY	GUALACEO	0,3314
	CUENCA	0,0537
MANABI	PORTOVIEJO	0,3160
IMBABURA	IBARRA	0,1491
	OTAVALO	0,1470
SANTA ELENA	SANTA ELENA	0,2216
COTOPAXI	LATACUNGA	0,2199
EL ORO	MACHALA	0,1979
SANTO DOMINGO DE LOS TS..	SANTO DOMINGO	0,1581
CHIMBORAZO	RIOBAMBA	0,1199

**Casos de malaria en embarazadas Ecuador SE 33/2018**

Provincia de Domicilio	Cantón Domicilio	Parroquia Domicilio	Semanas Gestación	B50 Malaria no complicada por Plasmodium falciparum	B519 Malaria no complicada por Plasmodium vivax	Total
EL ORO	MACHALA	MACHALA	7		1	1
ESMERALDAS	SAN LORENZO	TACHINA	5	1		1
		SAN LORENZO	36	1		1
		TULULBI (CAB. EN RICAURTE)	12	1		1
MORONA SANTIAGO	TAISHA	HUASAGA (CAB EN WAMPUIK)	18		1	1
		PUMPUENTSA	17		2	2
		TUUTINENTZA	33	1		1
ORELLANA	AGUARICO	SANTA MARIA DE HUIRIRIMA	21		1	1
		TIPUTINI	16		1	1
		TIPUTINI	28		1	1
PASTAZA	ARAJUNO	CURARAY	27		1	1
	PASTAZA	RIO TIGRE	39		1	1
<b>Total</b>				<b>4</b>	<b>9</b>	<b>13</b>