



# MINISTERIO DE SALUD PÚBLICA

SUBSECRETARÍA DE VIGILANCIA DE LA SALUD PÚBLICA  
DIRECCIÓN NACIONAL DE VIGILANCIA EPIDEMIOLÓGICA



## ENFERMEDADES TRANSMITIDAS POR VECTORES

**DENGUE. Ecuador, SE 46 / 2018**

Actualizado: 22/11/2018 SE 46

### Casos de Dengue por semana epidemiológica. Ecuador SE 46/ 2018.

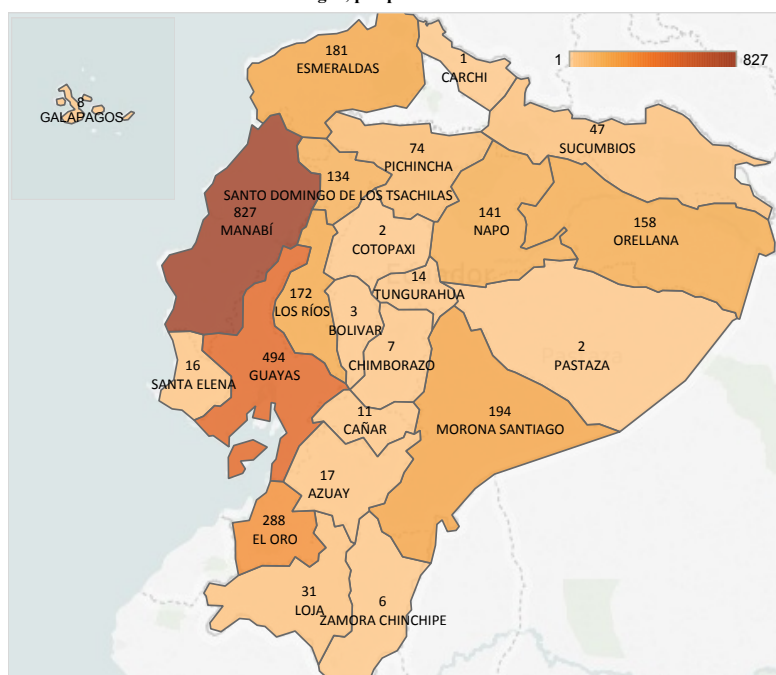
Provincia	SE 01-45	SE 46	Total
MANABÍ	818	9	827
GUAYAS	488	6	494
EL ORO	286	2	288
MORONA SANTIAGO	191	3	194
ESMERALDAS	179	2	181
LOS RÍOS	169	3	172
ORELLANA	154	4	158
NAPO	138	3	141
SANTO DOMINGO DE LOS TSACHILAS	134		134
PICHINCHA	74		74
SUCUMBIOS	47		47
LOJA	31		31
AZUAY	17		17
SANTA ELENA	16		16
TUNGURAHUA	14		14
CAÑAR	11		11
GALAPAGOS	8		8
CHIMBORAZO	7		7
ZAMORA CHINCHIPE	6		6
BOLIVAR	3		3
COTOPAXI	2		2
PASTAZA	2		2
CARCHI	1		1
<b>Total</b>	<b>2.796</b>	<b>32</b>	<b>2.828</b>

Fuente: Subsistema de vigilancia SIVE\_ALERTA

### FALLECIDOS:

Hasta la SE 46 se ha reportado 1 fallecido por dengue grave

### Total de casos de Dengue, por provincias. Ecuador SE 46/ 2018.



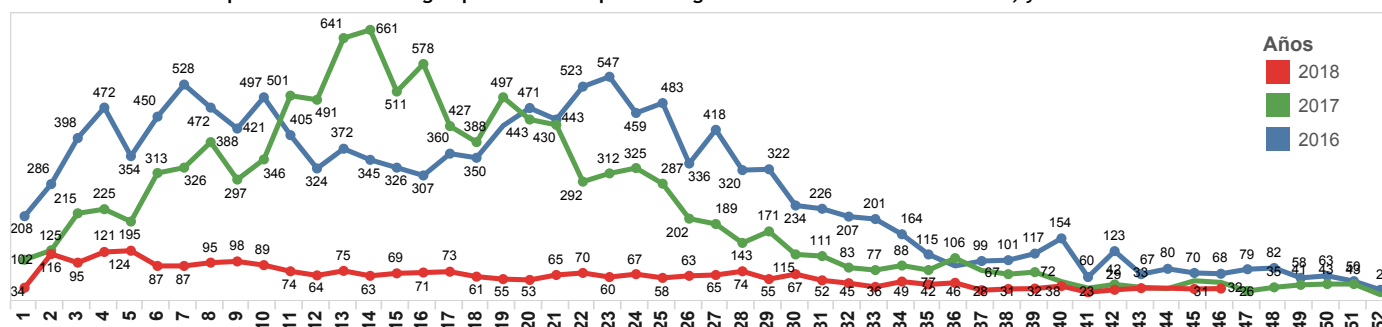
Fuente: Subsistema de vigilancia SIVE\_ALERTA

### Casos confirmados de Dengue sin signos de alarma (DSSA), Dengue con signos de alarma (DCSA) y Dengue grave (DG), por provincias. Ecuador SE 46/2018

Provincia (grupo)	A90X Dengue sin complicaciones	A91X Dengue con signos de alarma	A91X Dengue grave	A90X Dengue sin complicaciones	A91X Dengue con signos de alarma	A91X Dengue grave	Total	Total
MANABI	28,82%	0,42%	0,04%	815	12	1	29,24%	827
GUAYAS	17,29%	0,14%	0,04%	489	4	1	17,47%	494
EL ORO	9,94%	0,25%		281	7		10,18%	288
MORONA SANTIAGO	5,59%	1,24%	0,04%	158	35	1	6,86%	194
ESMERALDAS	6,12%	0,25%	0,04%	173	7	1	6,40%	181
LOS RÍOS	6,08%			172			6,08%	172
ORELLANA	5,34%	0,21%	0,04%	151	6	1	5,59%	158
NAPO	4,95%	0,04%		140	1		4,99%	141
SANTO DOMINGO DE LOS TSACHILAS	4,38%	0,32%	0,04%	124	9	1	4,74%	134
PICHINCHA	2,51%	0,11%		71	3		2,62%	74
SUCUMBIOS	1,38%	0,28%		39	8		1,66%	47
LOJA	1,03%	0,07%		29	2		1,10%	31
AZUAY	0,60%			17			0,60%	17
SANTA ELENA	0,42%	0,14%		12	4		0,57%	16
TUNGURAHUA	0,50%			14			0,50%	14
CAÑAR	0,35%	0,04%		10	1		0,39%	11
GALAPAGOS	0,28%			8			0,28%	8
CHIMBORAZO	0,25%			7			0,25%	7
ZAMORA CHINCHIPE	0,21%			6			0,21%	6
BOLIVAR	0,11%			3			0,11%	3
COTOPAXI	0,04%	0,04%		1	1		0,07%	2
PASTAZA	0,07%			2			0,07%	2
CARCHI	0,04%			1			0,04%	1
<b>Total</b>	<b>96,29%</b>	<b>3,54%</b>	<b>0,18%</b>	<b>2.723</b>	<b>100</b>	<b>5</b>	<b>100,00%</b>	<b>2.828</b>

Fuente: Subsistema de vigilancia SIVE\_ALERTA

### Comportamiento del Dengue por Semanas Epidemiológicas 01 hasta 52 años 2016-2017; y SE 01-46 año 2018

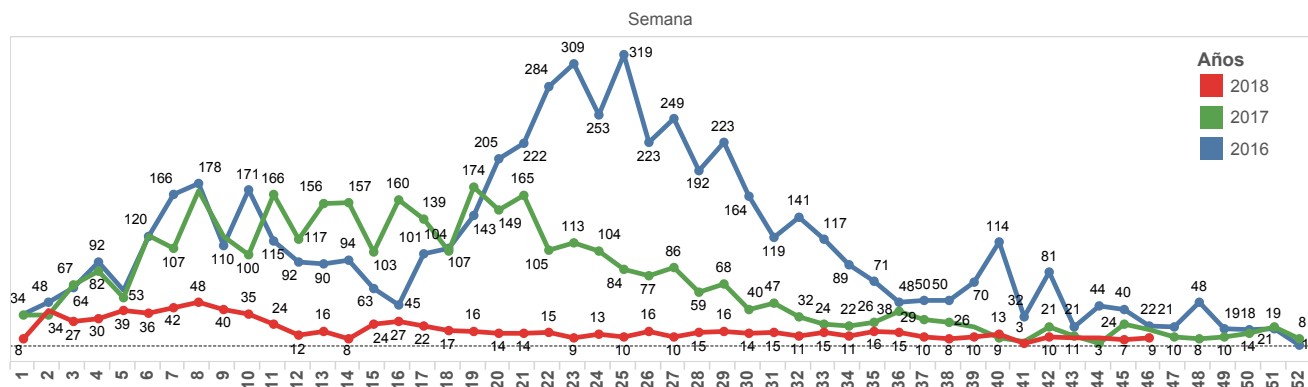


Fuente: Subsistema de vigilancia SIVE\_ALERTA

## ENFERMEDADES TRANSMITIDAS POR VECTORES

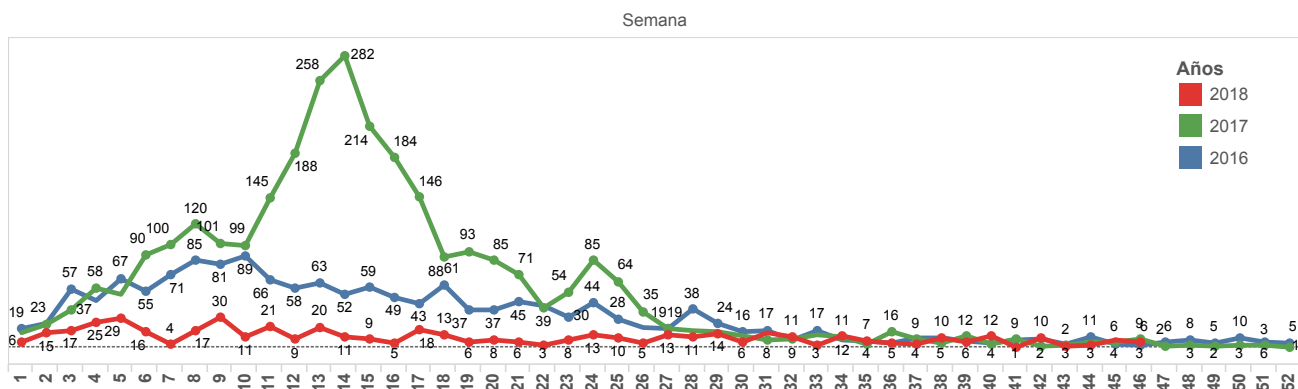
### DENGUE. Ecuador, SE 46/ 2018

**Comportamiento del Dengue por Semanas Epidemiológicas MANABÍ. Ecuador SE 01 a la 52 de los años 2016, 2017 y SE 46/ 2018**



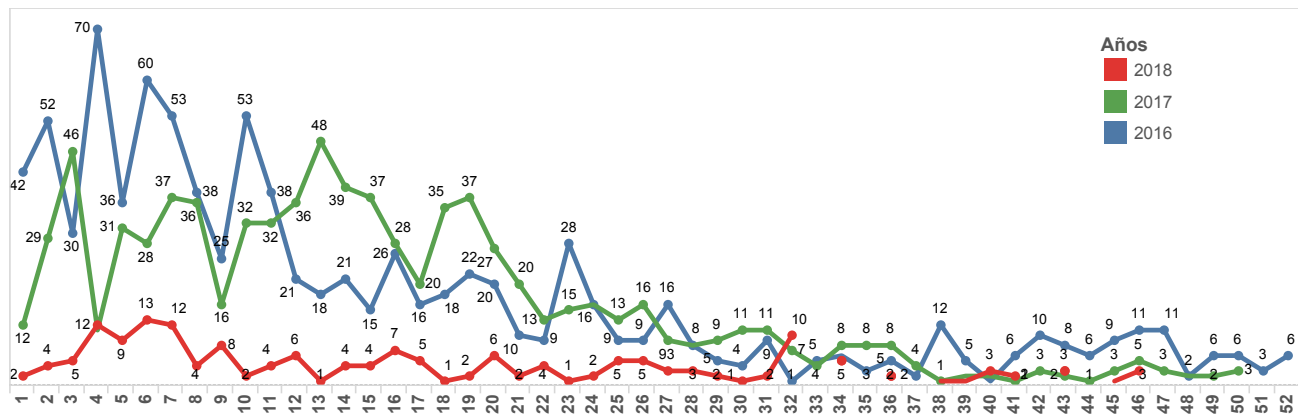
Fuente: Subsistema de vigilancia SIVE\_ALERTA

**Comportamiento del Dengue por Semanas Epidemiológicas GUAYAS. Ecuador SE 01 a la 52 de los años 2016, 2017 y SE 46/2018**



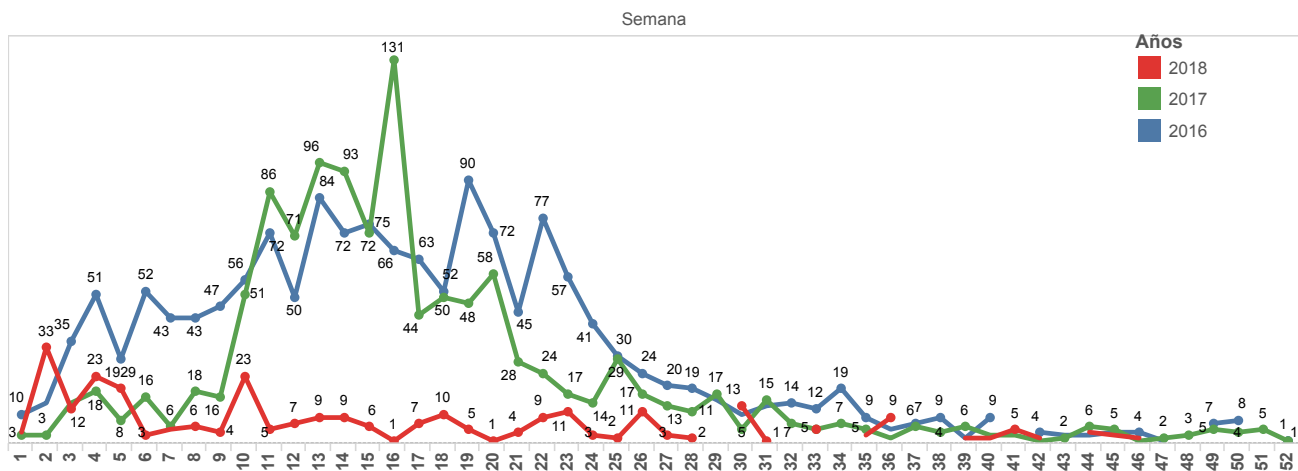
Fuente: Subsistema de vigilancia SIVE\_ALERTA

**Comportamiento del Dengue por Semanas Epidemiológicas LOS RIOS. Ecuador SE 01 a la 52 de los años 2016, 2017 y SE 46/2018**



Fuente: Subsistema de vigilancia SIVE\_ALERTA

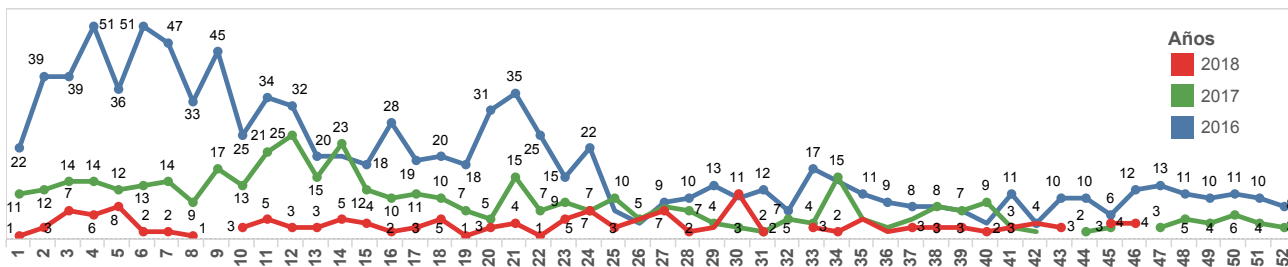
**Comportamiento del Dengue por Semanas Epidemiológicas EL ORO. Ecuador SE 01 a la 52 de los años 2016, 2017 y SE 46/ 2018**



Fuente: Subsistema de vigilancia SIVE\_ALERTA

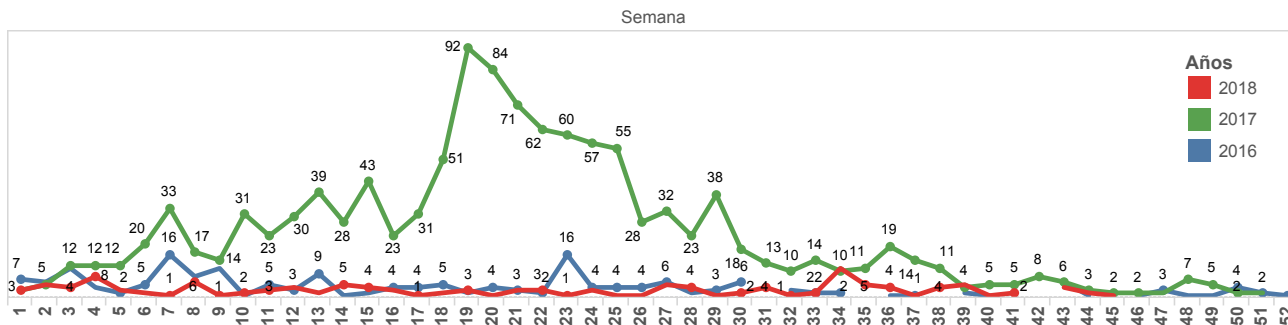
## ENFERMEDADES TRANSMITIDAS POR VECTORES DENGUE. Ecuador, SE 46/ 2018

**Comportamiento del Dengue por Semanas Epidemiológicas ORELLANA. Ecuador SE 01 a la 52 de los años 2016, 2017 y SE 46/2018**



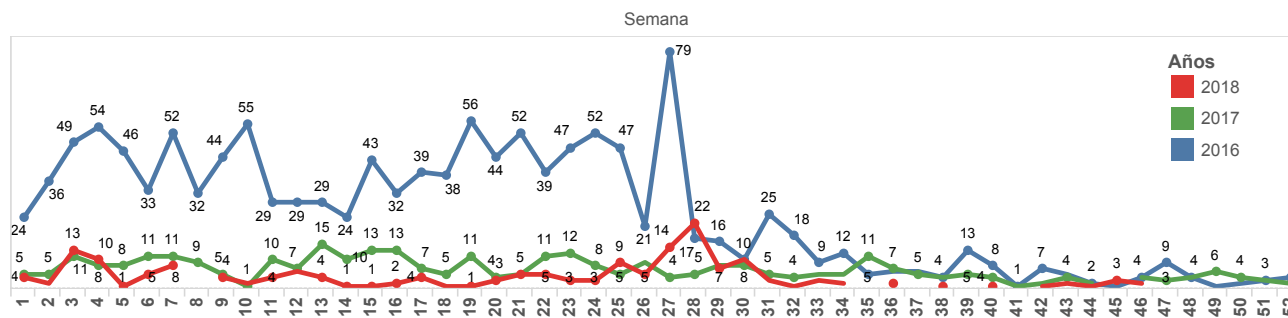
Fuente: Subsistema de vigilancia SIVE\_ALERTA

**Comportamiento del Dengue por Semanas Epidemiológicas SANTO DOMINGO DE LOS TSACHILAS. Ecuador SE 01 a la 52 de los años 2016, 2017 y SE 46/ 2018**



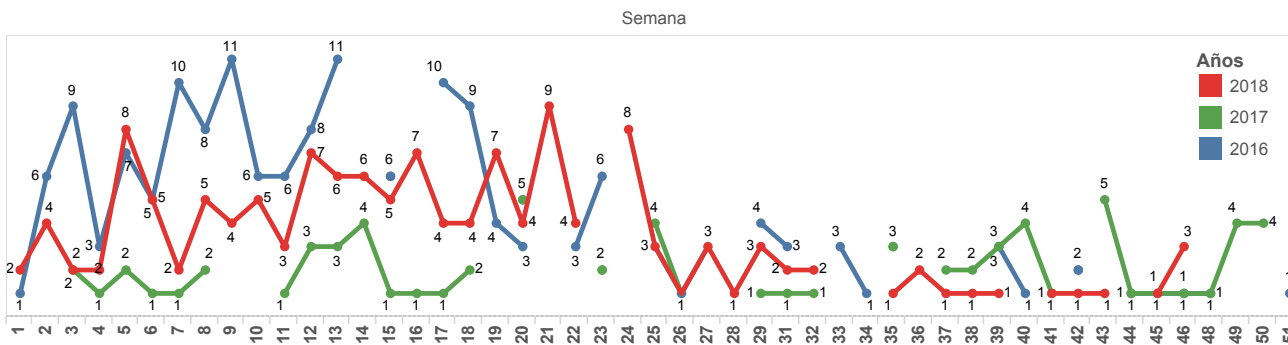
Fuente: Subsistema de vigilancia SIVE\_ALERTA

**Comportamiento del Dengue por Semanas Epidemiológicas ESMERALDAS. Ecuador SE 01 a la 52 de los años 2016, 2017 y SE 46/2018**



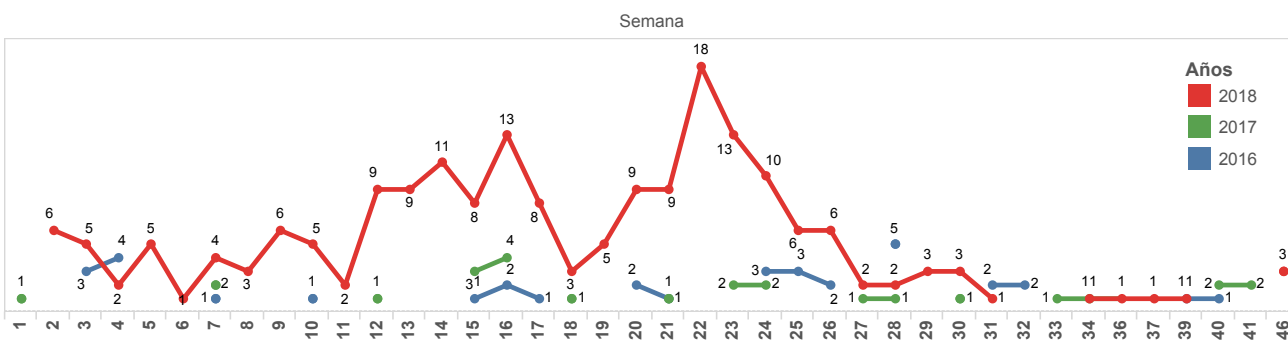
Fuente: Subsistema de vigilancia SIVE\_ALERTA

**Comportamiento del Dengue por Semanas Epidemiológicas NAPO. Ecuador SE 01 a la 52 de los años 2016, 2017 y SE 46/2018**



Fuente: Subsistema de vigilancia SIVE\_ALERTA

**Comportamiento del Dengue por Semanas Epidemiológicas MORONA SANTIAGO. Ecuador SE 01 a la 52 de los años 2016, 2017 y SE 46/2018**



Fuente: Subsistema de vigilancia SIVE\_ALERTA

## ENFERMEDADES TRANSMITIDAS POR VECTORES

### DENGUE. Ecuador, SE 46 / 2018

#### Casos de dengue por cantones. MANABÍ SE 46/2018

Provincia	Cantón	SE 01-45	SE 46	Total
MANABÍ	PORTOVIEJO	283	2	285
	MANTA	157	6	163
	JIPIJAPA	82		82
	PAJAN	63		63
	CHONE	56		56
	TOSAGUA	55		55
	SUCRE	30		30
	OLMEDO	21		21
	BOLIVAR	19	1	20
	EL CARMEN	9		9
	FLAVIO ALFARO	9		9
	SAN VICENTE	8		8
	PICHINCHA	7		7
	JARAMIJO	5		5
	MONTECRISTI	4		4
	JAMA	3		3
	24 DE MAYO	2		2
PEDERNALES	2		2	
SANTA ANA	2		2	
ROCAFUERTE	1		1	
<b>Total</b>		818	9	827

Fuente: Subsistema de vigilancia SIVE\_ALERTA

#### Casos de dengue por cantones. EL ORO SE 46/2018

Provincia	Cantón	SE 01-45	SE 46	Total
EL ORO	MACHALA	147	1	148
	SANTA ROSA	47	1	48
	HUAQUILLAS	40		40
	EL GUABO	21		21
	ARENILLAS	16		16
	PORTOVELO	6		6
	ZARUMA	6		6
	PASAJE	3		3
	<b>Total</b>		286	2

Fuente: Subsistema de vigilancia SIVE\_ALERTA

#### Casos de dengue por cantones. ESMERALDAS SE 46/2018

Provincia	Cantón	SE 01-45	SE 46	Total
ESMERALDAS	ESMERALDAS	98	2	100
	ATACAMES	26		26
	SAN LORENZO	25		25
	QUININDE	19		19
	MUISNE	6		6
	RIOVERDE	3		3
ELOY ALFARO	2		2	
<b>Total</b>		179	2	181

Fuente: Subsistema de vigilancia SIVE\_ALERTA

#### Casos de dengue por cantones. MORONA SANTIAGO SE 46/2018

Provincia	Cantón	SE 01-45	SE 46	Total
MORONA SANTIAGO	MORONA	150	3	153
	TAISHA	37		37
	SUCUA	3		3
	PALORA	1		1
<b>Total</b>		191	3	194

Fuente: Subsistema de vigilancia SIVE\_ALERTA

#### Casos de dengue por cantones. LOS RIOS SE 46/2018

Provincia	Cantón	SE 01-45	SE 46	Total
LOS RIOS	BABAHOYO	77	2	79
	QUEVEDO	29		29
	BUENA FE	18		18
	QUINSALOMA	15		15
	MONTALVO	14		14
	VALENCIA	4		4
	MOCACHE	3		3
	VENTANAS	3		3
	VINCES	3		3
	PALENQUE	2		2
	BABA		1	1
URDANETA	1		1	
<b>Total</b>		169	3	172

Fuente: Subsistema de vigilancia SIVE\_ALERTA

#### Casos de dengue por cantones. GUAYAS SE 46/2018

Provincia	Cantón	SE 01-45	SE 46	Total	
GUAYAS	GUAYAQUIL	347	5	352	
	DURAN	32		32	
	DAULE	29		29	
	MILAGRO	22		22	
	EMPALME	11		11	
	GNRAL. ANTONIO ELIZALDE	10		10	
	NARANJAL	7		7	
	PLAYAS	7		7	
	SAN JACINTO DE YAGUACHI	7		7	
	SAMBORONDON	6		6	
	SALITRE	4		4	
	SIMON BOLIVAR	4		4	
	ALFREDO BAQUERIZO MOR..		1	1	
	BALAO	1		1	
	EL TRIUNFO	1		1	
	<b>Total</b>		488	6	494

Fuente: Subsistema de vigilancia SIVE\_ALERTA

#### Casos de dengue por cantones. SANTO DOMINGO DE LOS TSACHILAS SE 46/ 2018

Provincia	Cantón	SE 01-45	Total
SANTO DOMINGO DE LOS TSACHILAS	SANTO DOMINGO	109	109
	LA CONCORDIA	25	25
<b>Total</b>		134	134

Fuente: Subsistema de vigilancia SIVE\_ALERTA

#### Casos de dengue por cantones. ORELLANA SE 46/ 2018

Provincia	Cantón	SE 01-45	SE 46	Total
ORELLANA	ORELLANA	128	3	131
	LA JOYA DE LOS SACH..	22	1	23
	LORETO	4		4
<b>Total</b>		154	4	158

Fuente: Subsistema de vigilancia SIVE\_ALERTA

**ENFERMEDADES TRANSMITIDAS POR VECTORES**  
DENGUE. Ecuador, SE 46/ 2018

Tasa de incidencia por 100.000 habitantes a Nivel Nacional casos de DSSA - DG - DCSA confirmados, por provincia. Ecuador SE 46 del 2018

Provincia de Domicilio	Tasa de incidencia
NAPO	109,9
MORONA SANTIAGO	104,0
ORELLANA	99,1
MANABI	53,7
EL ORO	41,5
SANTO DOMINGO DE LOS TSACHILAS	31,0
ESMERALDAS	29,0
GALÁPAGOS	25,9
SUCUMBIOS	21,8
LOS RIOS	19,0
GUAYAS	11,6
LOJA	6,1
ZAMORA CHINCHIPE	5,3
SANTA ELENA	4,3
CAÑAR	4,1
TUNGURAHUA	2,4
PICHINCHA	2,4
AZUAY	2,0
PASTAZA	1,9
BOLIVAR	1,5
CHIMBORAZO	1,4
CARCHI	0,5
COTOPAXI	0,4

Fuente: Subsistema de vigilancia SIVE\_ALERTA

Tasa de incidencia por 100.000 habitantes a Nivel Nacional casos de DSSA - DG - DCSA confirmados, por cantones. Ecuador SE 46 del 2018

Cantón	Tasa de incidencia
MORONA	280,5
OLMEDO	204,6
TOSAGUA	181,3
TENA	172,6
PAJAN	166,9
TAISHA	151,8
ORELLANA	145,3
JIJAPA	109,6
PORTOVIEJO	90,2
PUERTO QUITO	75,6
CARLOS JULIO AROSEMENA TOLA	74,0
GNRAL. ANTONIO ELIZALDE	73,9
HUAQUILLAS	68,5
QUEVEDO	68,4
QUININDE	61,7
MANTA	61,3
SANTA ROSA	59,3
LA JOYA DE LOS SACHAS	55,8
QUINSALOMA	54,2
MACHALA	52,5
MONTALVO	50,6
ATACAMES	50,4
ARENILLAS	50,3
LA CONCORDIA	49,8
CATAMAYO	48,8
SUCRE	48,5
ESMERALDAS	46,0
BABAHOYO	45,0
SHUSHUFINDI	44,3
PORTOVELO	43,9
BOLIVAR	42,9
CHONE	42,6
FLAVIO ALFARO	36,6
EL GUABO	34,9
SANTA CRUZ	31,6
CAMILO PONCE ENRIQUEZ	31,6
PEDRO VICENTE MALDONADO	31,3
QUIJOS	29,6
SANTO DOMINGO	25,3
ZARUMA	23,4
BUENA FE	23,1
PICHINCHA	23,1
CUYABENO	20,6
GONZALO PIZARRO	20,6
JARAMIJO	19,8
DAULE	18,4
SAN LORENZO	17,8
LAGO AGRIO	17,0
LORETO	16,8
MUISNE	16,2
VENTANAS	15,5
MACARA	14,8
LA TRONCAL	14,2
SUCUA	13,4
EMPALME	13,2
GUAYAQUIL	13,1
PALORA	13,0
PLAYAS	12,9
SIMON BOLIVAR	12,9
BAÑOS DE AGUA SANTA	12,4
JAMA	11,7
MILAGRO	11,5
DURAN	10,9
SAN CRISTOBAL	10,5
PALANDA	10,2
RIOVERDE	9,8
ZAMORA	9,7
SAN JACINTO DE YAGUACHI	9,5
ARCHIDONA	9,5
EL PANGUI	9,5
EL CARMEN	8,5
PALENQUE	8,5
NARANJAL	8,0
MOCACHE	7,1
CHILLANES	6,9
24 DE MAYO	6,9
SAMBORONDON	6,6
CELICA	6,3
SALITRE	6,2
VINCES	5,8
SANTA ELENA	5,7
SANTA ANA	5,3
ELOY ALFARO	4,5
SIGCHOS	4,3
URDANETA	4,2
MONTECRISTI	4,2
YANTZAZA	4,0
BALAO	4,0
LOJA	3,9
PASAJE	3,6
SALINAS	3,4
PEDERNALES	3,2
SAN VICENTE	3,1
AMBATO	2,9
ROCAFUERTE	2,7
LA LIBERTAD	2,7
PASTAZA	2,6
RIOBAMBA	2,3
VALENCIA	2,0
QUITO	1,9
LA MANA	1,8
GUAMOTE	1,8
EL TRIUNFO	1,2
CUENCA	1,2
TULCAN	1,0
GUARANDA	0,9
RUMIÑAHUI	0,9

Fuente: Subsistema de vigilancia SIVE\_ALERTA

## ENFERMEDADES TRANSMITIDAS POR VECTORES DENGUE. Ecuador, SE 46 / 2018

### Población afectada por grupo etario, DSSA

Grupo de edad	% de total		Casos		% de total Total	Casos Total
	SE 01-45	SE 46	SE 01-45	SE 46		
de 0 a 11 meses	3,72%	3,13%	100	1	3,71%	101
de 1 a 4 años	7,92%	3,13%	213	1	7,86%	214
de 5 a 9 años	9,88%	18,75%	266	6	9,99%	272
de 10 a 14 años	9,88%	0,00%	266	0	9,77%	266
de 15 a 19 años	10,03%	18,75%	270	6	10,14%	276
de 20 a 49 años	46,23%	53,13%	1.244	17	46,31%	1.261
de 50 a 64 años	8,29%	3,13%	223	1	8,23%	224
más 65 años	4,05%	0,00%	109	0	4,00%	109
<b>Total</b>	<b>100,00%</b>	<b>100,00%</b>	<b>2.691</b>	<b>32</b>	<b>100,00%</b>	<b>2.723</b>

Fuente: Subsistema de vigilancia SIVE\_ALERTA

### Población afectada por grupo etario DCSA

GRUPO ETARIO	% de total		Casos	
	SE 01-46	SE 01-46	Total	Total
de 0 a 11 meses	1,90%	2	1,90%	2
de 1 a 4 años	9,52%	10	9,52%	10
de 5 a 9 años	10,48%	11	10,48%	11
de 10 a 14 años	10,48%	11	10,48%	11
de 15 a 19 años	9,52%	10	9,52%	10
de 20 a 49 años	47,62%	50	47,62%	50
de 50 a 64 años	7,62%	8	7,62%	8
mas de 65	2,86%	3	2,86%	3
<b>Total general</b>	<b>100,00%</b>	<b>105</b>	<b>100,00%</b>	<b>105</b>

Fuente: Subsistema de vigilancia SIVE\_ALERTA

### Población afectada por grupo etario DG

GRUPO ETARIO	% de total		Casos	
	SE 01-46	SE 01-46	Total	Total
de 10 a 14 años	20,00%	1	20,00%	1
de 15 a 19 años	40,00%	2	40,00%	2
de 20 a 49 años	40,00%	2	40,00%	2
<b>Total</b>	<b>100,00%</b>	<b>5</b>	<b>100,00%</b>	<b>5</b>

Fuente: Subsistema de vigilancia SIVE\_ALERTA

### Reporte de casos de Dengue con signos de alarma y Dengue grave por parte de la RPIS y Red Complementaria, hasta la SE 46/ 2018

Zona	% de Total			Casos			% de Total Total	Casos Total
	PRIVADO	RPIS (IESS)	RPIS (MSP)	PRIVADO	RPIS (IESS)	RPIS (MSP)		
ZONA 6		6,67%	37,23%		1	35	32,73%	36
ZONA 4		60,00%	15,96%		9	15	21,82%	24
ZONA 1			20,21%			19	17,27%	19
ZONA 2			9,57%			9	8,18%	9
ZONA 7		13,33%	7,45%		2	7	8,18%	9
ZONA 5		6,67%	5,32%		1	5	5,45%	6
ZONA 8		6,67%	3,19%		1	3	3,64%	4
ZONA 9	100,00%	6,67%		1	1		1,82%	2
ZONA 3			1,06%			1	0,91%	1
<b>Total</b>	100,00%	100,00%	100,00%	1	15	94	100,00%	110

Fuente: Subsistema de vigilancia SIVE\_ALERTA

NOTA: El número de casos presentados en esta gaceta puede variar debido al proceso de actualización semanal.



# MINISTERIO DE SALUD PÚBLICA

SUBSECRETARÍA DE VIGILANCIA DE LA SALUD PÚBLICA  
DIRECCIÓN NACIONAL DE VIGILANCIA EPIDEMIOLÓGICA



## ENFERMEDADES TRANSMITIDAS POR VECTORES INFORME MALARIA

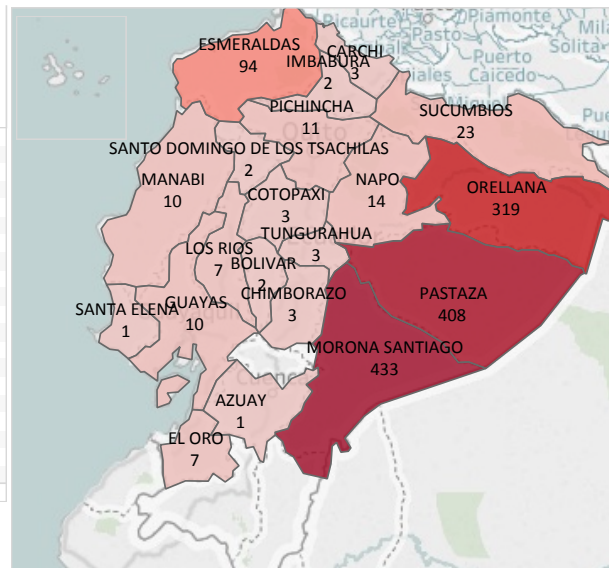
Semana Epidemiológica (SE) 46/ 2018. Ecuador

Fecha de reporte: 21 / 11 / 2018, 14h30

Total de casos confirmados de Malaria SE 46 /2018

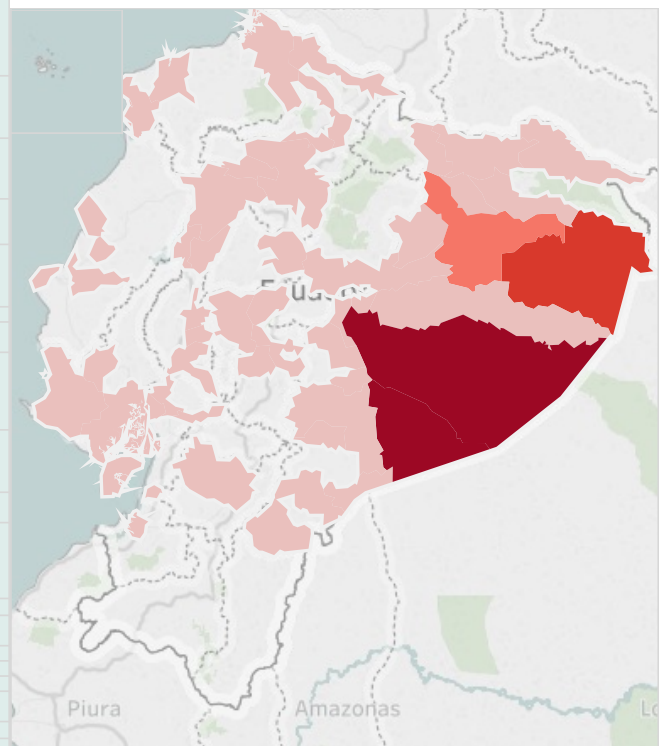
Provincia de Domicilio	B500-B509 Malaria complicada por Plasmodium falciparum	B50 Malaria no complicada por Plasmodium falciparum	B519 Malaria no complicada por Plasmodium vivax	Total
MORONA SANTIAGO	1	10	422	433
PASTAZA		19	389	408
ORELLANA		3	316	319
ESMERALDAS	3	88	3	94
SUCUMBIOS			23	23
NAPO			14	14
PICHINCHA		1	10	11
GUAYAS		3	7	10
MANABI			10	10
EL ORO		1	6	7
LOS RIOS			7	7
CARCHI		1	2	3
CHIMBORAZO			1	1
COTOPAXI	2	1	2	3
TUNGURAHUA			3	3
BOLIVAR			2	2
IMBABURA			2	2
SANTO DOMINGO DE LOS TSAC..		1	1	2
AZUAY			1	1
SANTA ELENA			1	1
<b>Total</b>	<b>6</b>	<b>128</b>	<b>1.222</b>	<b>1.356</b>

Casos confirmados de Malaria por Provincia. Ecuador SE 46/2018



Fuente: SIVE-Alerta

Casos confirmados de Malaria por Cantón Ecuador SE 46/2018

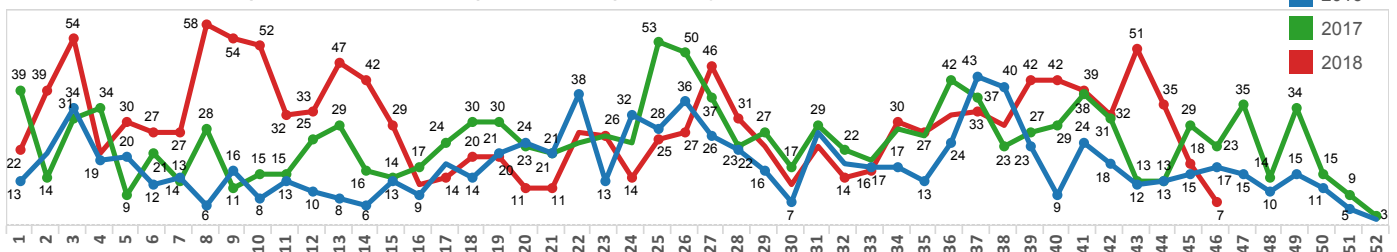


Fuente: SIVE-Alerta

Años



Comportamiento de Malaria por Semanas Epidemiológicas 01 hasta 52 años 2016-2017; SE 01- 46/2018



CASOS DE MALARIA NO COMPLICADA POR *P. vivax* SE 46/2018

Provincia de Domicilio	Cantón Domicilio	Parroq Domicilio	B519 Malaria no complicada por Plasmodium vivax
MORONA SANTIAGO	TAISHA	HUASAGA (CAB EN WAMPUIK)	238
		TUUTINENTZA	81
		PUMPUENTSA	16
	TIWINTZA	TAISHA	14
		MACUMA	7
	MORONA	SAN JOSE DE MORONA	43
		SANTIAGO	6
	SUCUA	SEVILLA DON BOSCO	11
		GENERAL PROAÑO	1
	GUALAQUIZA	MACAS	1
		SUCUA	1
	PALORA	BOMBOIZA	1
		NUEVA TARQUI	1
HUAMBOYA	PALORA (METZERA)	1	
	CHIGUAZA	2	
LIMON INDANZA	SAN ANTONIO	1	
	SAN ANTONIO (CAB EN SAN ANTONIO CENTRO)	1	
PASTAZA	PASTAZA	MONTALVO (ANDOAS)	290
		RIO TIGRE	65
		PUYO	11
		RIO CORRIENTES	6
		SARAYACU	1
	ARAJUNO	SIMON BOLIVAR (CAB. EN MUSHULLACTA)	1
		CURARAY	7
	MERA	ARAJUNO	1
		SHELL	4
	SANTA CLARA	MADRE TIERRA	1
SANTA CLARA		1	
ORELLANA	AGUARICO	TIPUTINI	100
		SANTA MARIA DE HUIRIRIMA	88
		CAPTAN AUGUSTO RIVADENEYRA	12
		YASUNI	10
		NUEVO ROCAFUERTE	1
	ORELLANA	CONONACO	66
		ALEJANDRO LABAKA	13
		EL EDEN	3
		INES ARANGO (CAB. EN WESTERN)	5
		PUERTO FRANCISCO DE ORELLANA (EL COCA)	1
LA JOYA DE LOS SACHAS	TARACOA (NUEVA ESPERANZA: YUCA)	1	
	POMPEYA	5	
	LA JOYA DE LOS SACHAS	1	
LORETO	SAN SEBASTIAN DEL COCA	1	
	SAN JOSE DE DAHUANO	1	
	PANACCOCHA	10	
SHUSHUFINDI	SAN ROQUE (CAB. EN SAN VICENTE)	5	
	SHUSHUFINDI	5	
	EL DORADO DE CASCALES	1	
SUCUMBIOS	CASCALES	1	
	LAGO AGRIO	1	
	PUTUMAYO	1	
NAPO	PUERTO EL CARMEN DEL PUTUMAYO	1	
	CHONTAPUNTA	13	
	TENA	1	
MANABI	PORTOVIEJO	TENA	3
		16 DE OCTUBRE	3
		SAN PABLO	1
	MANTA	ANDRÉS DE VERA	1
		PORTOVIEJO	1
PICHINCHA	QUITO	MANTA	1
		SAN VICENTE	1
		TOSAGUA	1
		AMAGUANA	2
		CALDERON (CARAPUNGO)	1
GUAYAS	QUITO	CONOCOTO	1
		GUAMAN	1
		LLANO CHICO	1
		MARISCAL SUCRE	1
		QUITUMBE	1
		SOLANDA	1
		SAN MIGUEL DE LOS BANCOS	1
		SAN MIGUEL DE LOS BANCOS	1
		TARQUI	4
		DURAN	1
LOS RIOS	EL TRUÑO	1	
	PEDRO CARBO	1	
	SAN JACINTO DE YAGUACHI	1	
EL ORO	VALENCIA	2	
	VENTANAS	2	
	BABAHOYO	1	
	BUENA FE	1	
	URDANETA	1	
ESMERALDAS	MACHALA	MACHALA	2
		LA PROVIDENCIA	1
		MACHALA (CAB. CANT)	1
TUNGURAHUA	PIÑAS	PIÑAS GRANDE	2
		BARTOLOME RUIZ (CÉSAR FRANCO CARRIÓN)	1
		ESMERALDAS	1
BOLIVAR	TULCAN	SAN LORENZO	1
		AMBATO	1
		LA MERCED	1
CARCHI	LATACUNGA	SAN FERNANDO (PASA SAN FERNANDO)	1
		SALINAS	2
		GONZÁLEZ SUÑEZ	1
COTOPAXI	IBARRA	TULCAN (CAB. CANT)	1
		BELISARIO QUEVEDO (GUANAILIN)	1
		LA MATRIZ	1
CHIMBORAZO	OTAVALO	LA DOLOROSA DEL PRIORATO	1
		SAN RAFAEL	1
		YANUNCAY	1
SANTA ELENA	SANTO DOMINGO	RIOBAMBA	1
		RIOBAMBA	1
		SANTA ELENA (CAB. CANT)	1
SANTO DOMINGO DE LOS T...	SANTO DOMINGO	BOMBOL	1
		SANTO DOMINGO DE LOS COLORADOS	1
Total			1.222

Fuente: SIVE-Alerta

CASOS DE MALARIA NO COMPLICADA POR *P. falciparum* SE 46/2018

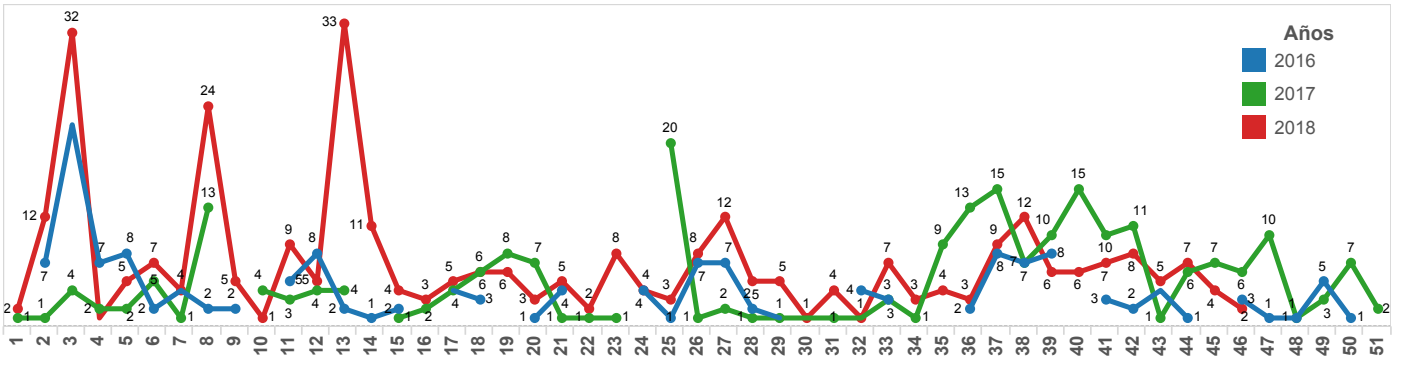
Provincia de Domicilio	Cantón Domicilio	Parroq Domicilio	B500-B509 Malaria complicada por Plasmodium falciparum	B50 Malaria no complicada por Plasmodium falciparum
ESMERALDAS	SAN LORENZO	SAN LORENZO	1	28
		MATAJE (CAB. EN SANTANDER)	1	18
		ALTO TAMBO (CAB EN GUADUAL)		4
		SANTA RITA		4
		CALDERON		1
	ESMERALDAS	TULULBI (CAB. EN RICAURTE)		1
		TAMBILLO		1
		SIMÓN PLATA TORRES		18
		TACHINA		4
		ESMERALDAS		2
PASTAZA	PASTAZA	5 DE AGOSTO	1	2
		VUELTA LARGA		4
		SAN JOSE DE CHAMANGA		1
		BOLIVAR		8
		RIO CORRIENTES		1
MORONA SANTIAGO	MERA	MONTALVO (ANDOAS)		2
		TARQUI		2
		RIO TIGRE		3
		ARAJUNO		2
		SHELL		1
GUAYAS	GUAYAQUIL	HUASAGA (CAB EN WAMPUIK)		8
		TUUTINENTZA	1	2
ORELLANA	AGUARICO	EL TRIUNFO		1
		NUEVO ROCAFUERTE		1
		YASUNI		1
CHIMBORAZO	COLTA	EL DORADO		1
		CAJABAMBA	1	
		SAN LUIS	1	
COTOPAXI	LATACUNGA	TOBAR DONOSO (LA BOCANA DE CAMUMBI)		1
		TANICUCHI		1
		LA PROVIDENCIA		1
PICHINCHA	QUITO	TURUBAMBA		1
		SANTO DOMINGO DE LOS TSCHILAS		1
Total			6	128

Fuente: SIVE-Alerta



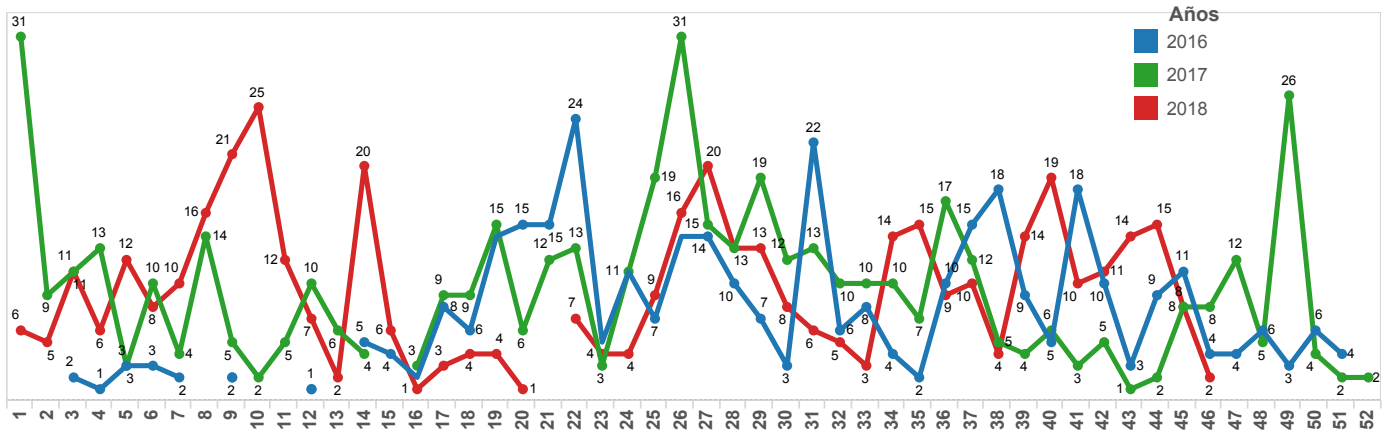
**SUBSECRETARÍA NACIONAL DE VIGILANCIA DE LA SALUD PÚBLICA**  
**DIRECCIÓN NACIONAL DE VIGILANCIA EPIDEMIOLÓGICA**  
**TENDENCIAS MALARIA**

**Comportamiento de Malaria provincia de ORELLANA por Semanas Epidemiológicas 01 hasta 52 de los años 2016-2017; SE 01-46 año 2018**



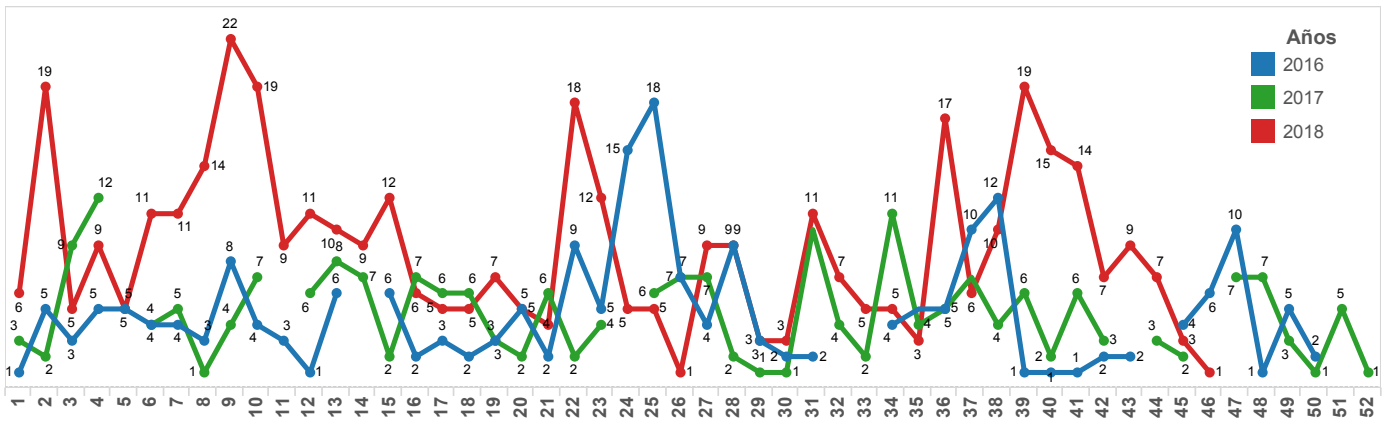
Fuente: Subsistema SIVE-ALERTA , Dirección Nacional de Vigilancia Epidemiológica

**Comportamiento de Malaria provincia de MORONA SANTIAGO por Semanas Epidemiológicas 01 hasta 52 de los años 2016-2017; SE 01-46 año 2018**



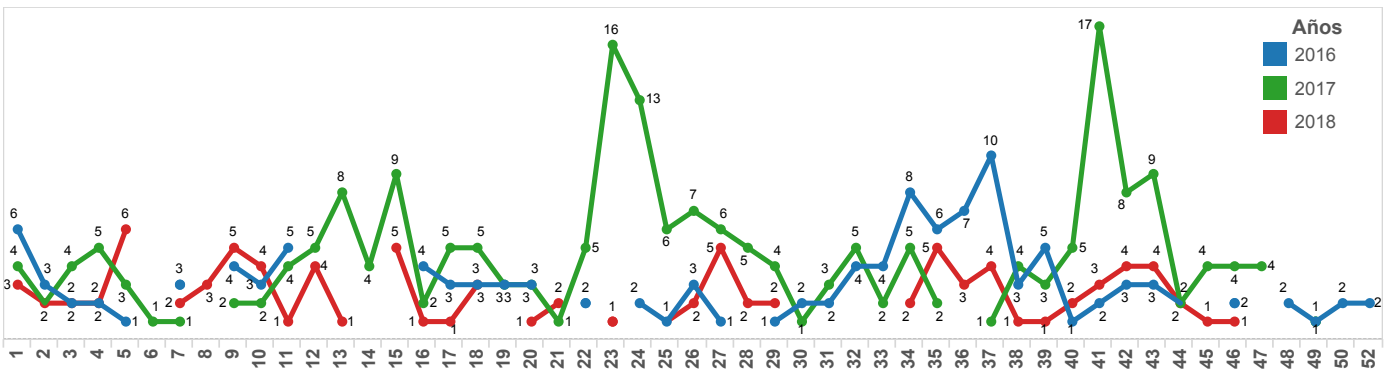
Fuente: Subsistema SIVE-ALERTA , Dirección Nacional de Vigilancia Epidemiológica

**Comportamiento de Malaria provincia de PASTAZA por Semanas Epidemiológicas 01 hasta 52 de los años 2016-2017; SE 01-46 año 2018**



Fuente: Subsistema SIVE-ALERTA , Dirección Nacional de Vigilancia Epidemiológica

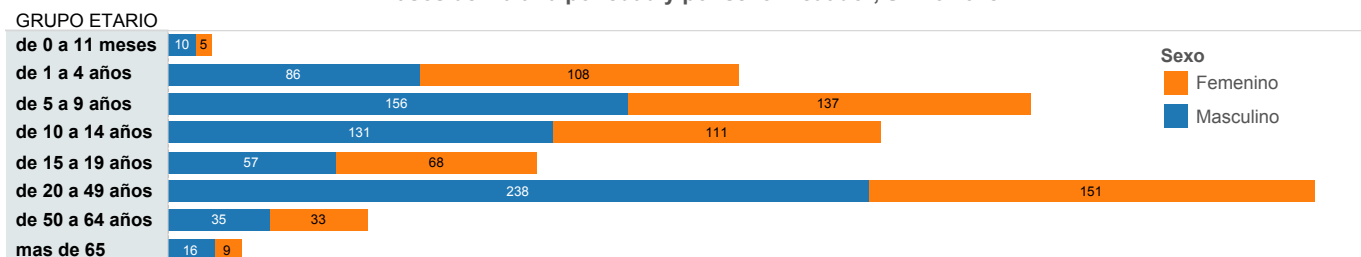
**Comportamiento de Malaria provincia de ESMERALDAS por Semanas Epidemiológicas 01 hasta 52 de los años 2016-2017; SE 01-46 año 2018**



Fuente: Subsistema SIVE-ALERTA , Dirección Nacional de Vigilancia Epidemiológica

**SUBSECRETARÍA NACIONAL DE VIGILANCIA DE LA SALUD PÚBLICA**  
**DIRECCIÓN NACIONAL DE VIGILANCIA EPIDEMIOLÓGICA**  
**ENFERMEDADES TRANSMITIDAS POR VECTORES**  
**INFORME MALARIA**  
 Semana Epidemiológica (SE) 46/ 2018. Ecuador

**Casos de Malaria por edad y por sexo. Ecuador, SE 46/2018**



Fuente: Subsistema SIVE-ALERTA , Dirección Nacional de Vigilancia Epidemiológica

Tasa de incidencia de malaria por 1.000 habitantes a nivel nacional, por cantones. Ecuador SE 46/2018

Tasa de incidencia de malaria por 1.000 habitantes a nivel nacional, por provincias Ecuador SE 46/2018

Provincia	Tasa de incidencia de malaria por 1.000 habitantes
PASTAZA	3,76505
MORONA SANTIAGO	2,30285
ORELLANA	2,02514
ESMERALDAS	0,15001
NAPO	0,10916
SUCUMBIOS	0,10432
CARCHI	0,01629
EL ORO	0,01002
BOLIVAR	0,00967
LOS RIOS	0,00778
MANABI	0,00651
COTOPAXI	0,00630
CHIMBORAZO	0,00582
TUNGURAHUA	0,00519
SANTO DOMINGO DE LOS TSACHILAS	0,00452
IMBABURA	0,00431
PICHINCHA	0,00353
SANTA ELENA	0,00260
GUAYAS	0,00234
AZUAY	0,00117

Cantón	Tasa de incidencia de malaria por 1.000 habitantes
AGUARICO	57,4065
TAISHA	16,1254
PASTAZA	4,8825
TIWINTZA	2,0104
ARAJUNO	1,2740
SAN LORENZO	1,0240
ORELLANA	0,9662
MERA	0,3666
SHUSHUFINDI	0,3607
SUCUA	0,2795
PALORA	0,2607
SAN JACINTO DE YAGUACHI	0,2458
SANTA CLARA	0,2458
MORONA	0,2431
TENA	0,1846
LA JOYA DE LOS SACHAS	0,1774
MUISNE	0,1617
LIMON INDANZA	0,1400
ESMERALDAS	0,1349
GUALAQUIZA	0,1034
BABAHOYO	0,0860
HUAMBOYA	0,0860
PUTUMAYO	0,0675
PIÑAS	0,0675
CASCALES	0,0671
LORETO	0,0415
SAN VICENTE	0,0408
VALENCIA	0,0381
SAN MIGUEL DE LOS BANCOS	0,0369
VENTANAS	0,0270
TOSAGUA	0,0238
PORTOVIEJO	0,0221
COLTA	0,0220
TULCAN	0,0200
PEDRO CARBO	0,0198
GUARANDA	0,0188
MACHALA	0,0177
EL TRIUNFO	0,0176
LATACUNGA	0,0150
BUENA FE	0,0125
LAGO AGRIO	0,0087
OTAVALO	0,0082
AMBATO	0,0079
RIOBAMBA	0,0077
SANTA ELENA	0,0055
IBARRA	0,0047
SANTO DOMINGO	0,0045
MANTA	0,0039
QUITO	0,0037
DURAN	0,0033
GUAYAQUIL	0,0022
CUENCA	0,0016

Fuente: Subsistema SIVE-ALERTA , Dirección Nacional de Vigilancia Epidemiológica

**Casos de malaria en embarazadas Ecuador SE 46/2018**

Provincia de Domicilio	Cantón Domicilio	Parroquia Domicilio	Semanas Gestación	B50 Malaria no complicada por Plasmodium falciparum	B519 Malaria no complicada por Plasmodium vivax	Total
ORELLANA	AGUARICO	SANTA MARIA DE HUIRIRIMA	24		1	1
			13		1	1
			21		1	1
		TIPUTINI	16		1	1
		CAPTAN AUGUSTO RIVADENEYRA	28		1	1
		YASUNI	11		1	1
MORONA SANTIAGO	TAISHA	EL DORADO	35		1	1
		PUMPUENTSA	27	1		1
		HUASAGA (CAB EN WAMPUIK)	17		2	2
ESMERALDAS	SAN LORENZO	TUUTINENTZA	24		1	1
			18		1	1
			30		1	1
			33	1		1
			10	1		1
			36	1		1
PASTAZA	PASTAZA	TULULBI (CAB. EN RICAURTE)	12		1	1
		SIM?N PLATA TORRES	24	1		1
		TACHINA	5	1		1
EL ORO	ARAJUNO	RIO TIGRE	37		1	1
		MONTALVO (ANDOAS)	39		1	1
		CURARAY	4		1	1
NAPO	MACHALA	MACHALA	27		1	1
		CHONTAPUNTA	7		1	1
<b>Total</b>				7	18	25

Fuente: Subsistema SIVE-ALERTA , Dirección Nacional de Vigilancia Epidemiológica



# MINISTERIO DE SALUD PÚBLICA

SUBSECRETARÍA DE VIGILANCIA DE LA SALUD PÚBLICA  
DIRECCIÓN NACIONAL DE VIGILANCIA EPIDEMIOLÓGICA

ENFERMEDADES TRANSMITIDAS POR VECTORES

**FIEBRE CHIKUNGUNYA**

Semana Epidemiológica 46 /2018, Ecuador



Número de casos confirmados de Chikungunya en Ecuador SE 01-52/2016 y SE 01-52 /2017 SE 46 / 2018

Provincia	2014	2015	2016	2017	2018	Total
ESMERALDAS		10.477	301	13		10.791
MANABI	29	10.229	339	22		10.619
GUAYAS	3	8.376	307	100	5	8.791
SANTO DOMINGO DE LO..		1.569	124	12		1.705
EL ORO		780	420	8	1	1.209
PICHINCHA	5	711	85	11		812
LOS RIOS		501	26	3		530
SANTA ELENA		347	95	4		446
AZUAY		167	13	3		183
ORELLANA		92	50	4		146
LOJA	1	42	8	9		60
CAÑAR		26	30	1		57
SUCUMBIOS		44	13			57
IMBABURA		54	1			55
CHIMBORAZO		28	24		1	53
BOLIVAR		48	3		1	52
COTOPAXI		23	7	2		32
TUNGURAHUA	1	23	4			28
GALAPAGOS		26				26
PASTAZA		25	1			26
CARCHI		20	1	1		22
MORONA SANTIAGO		1	7	1		9
ZAMORA CHINCHIPE		9				9
NAPO			1	2		3
ZONA NO DELIMITADA		1				1
<b>Total</b>	<b>39</b>	<b>33.619</b>	<b>1.860</b>	<b>196</b>	<b>8</b>	<b>35.722</b>

Fuente: SIVE-ALERTA

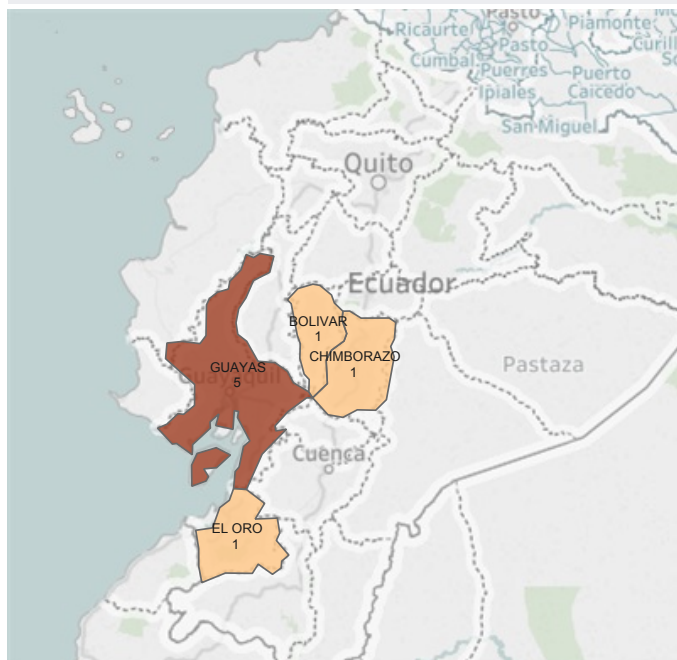
Chikungunya por provincia y cantón

Prov Domicilio	Cantón Domicilio	Año	2018	Total
GUAYAS	GUAYAQUIL		2	2
	ALFREDO BAQUERIZO MORENO		1	1
	DURAN		1	1
	SAMBORONDON		1	1
EL ORO	MACHALA		1	1
CHIMBORAZO	CUMANDA		1	1
BOLIVAR	GUARANDA		1	1
<b>Total</b>			<b>8</b>	<b>8</b>

Hasta la semana epidemiológica 46 del año 2018 se han reportado y confirmado 8 casos de Fiebre Chikungunya

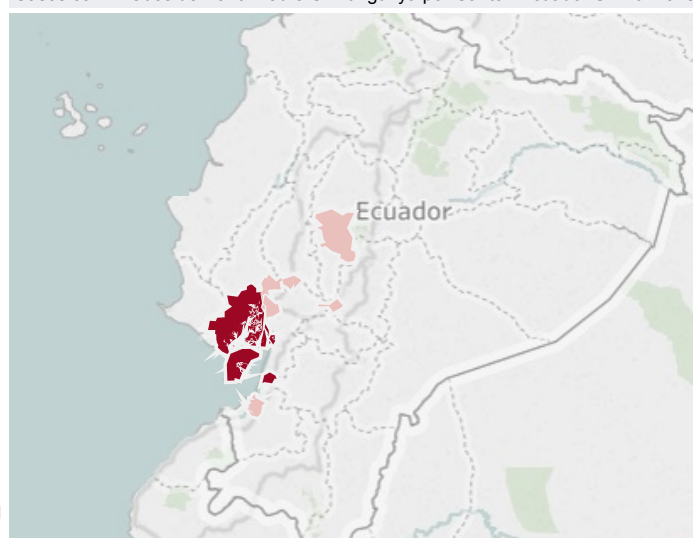
**FALLECIDOS:** En la semana epidemiológica 53/2015 se notificaron 2 defunciones relacionadas con Fiebre Chikungunya. En el año 2017, de la SE 01 hasta la SE 52 no se han reportado fallecidos por este evento, lo mismo sucede hasta la SE 46 del 2018

Número de casos confirmados de Chikungunya por Provincias. Ecuador SE 46 / 2018



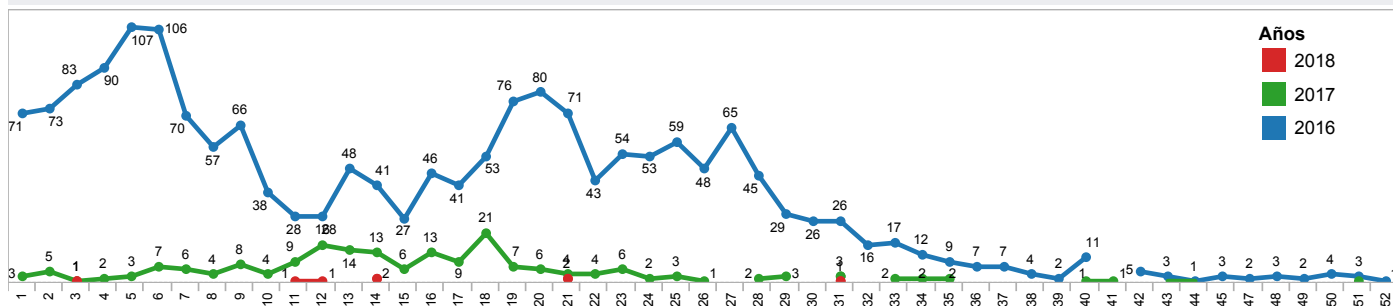
Fuente: SIVE-ALERTA

Casos confirmados de A920 Fiebre Chikungunya por Cantón Ecuador SE 46/ 2018



Fuente: SIVE-ALERTA

Comparación casos de Fiebre Chikungunya por años; por Semana Epidemiológica. Ecuador ; SE 01-52 de los años 2016, 2017, SE 01 hasta la SE 46 / año 2018

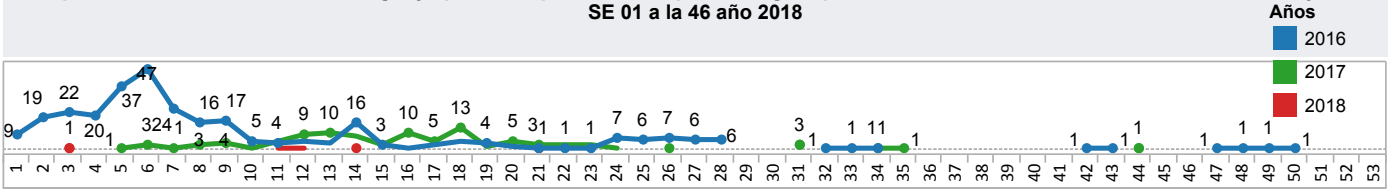


Fuente: SIVE-ALERTA

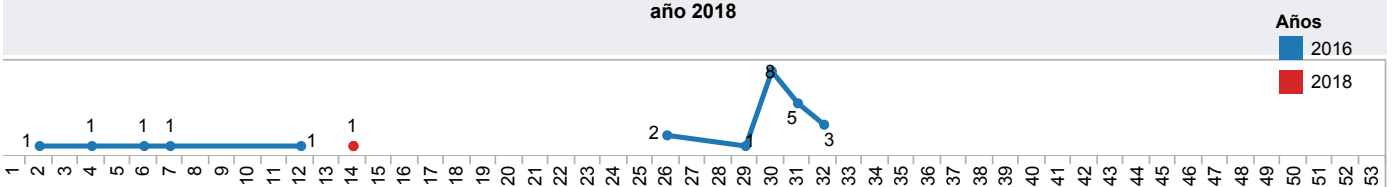
## FIEBRE CHIKUNGUNYA

Ecuador, SE 01 a la 52 de los años 2016-2017, SE 01- 46 año 2018


**Comparación casos de Fiebre Chikungunya por años, por Semana Epidemiológica, provincia GUAYAS SE 01 a la 52 de los años 2016 y 2017, SE 01 a la 46 año 2018**



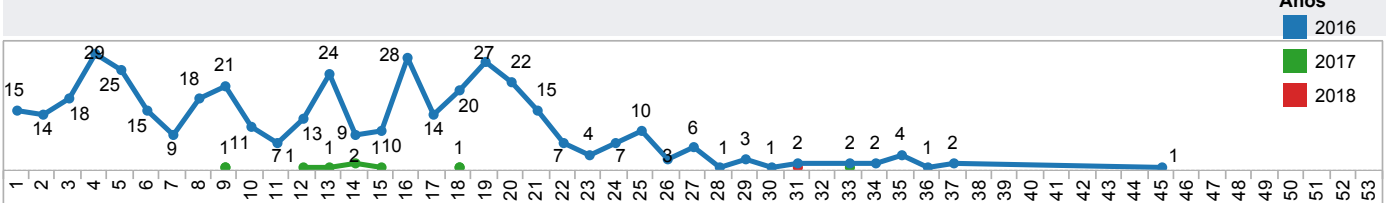
**Comparación casos de Fiebre Chikungunya por años, por Semana Epidemiológica, provincia CHIMBORAZO SE 01a la 52 año 2016, SE 01 a la 46 año 2018**



**Comparación casos de Fiebre Chikungunya por años, por Semana Epidemiológica, provincia BOLIVAR SE 01 a la 46 año 2018**



**Comparación casos de Fiebre Chikungunya por años, por Semana Epidemiológica, provincia EL ORO SE 01 a la 52 años 2016 y 2017, SE 01 a la 46 año 2018**



Fuente: SIVE-ALERTA

**Total de casos confirmados de Chikungunya por cantones, provincia del GUAYAS SE 01-46/ 2018**

Prov Domicilio	Cantón Domicilio	SE 01-46/2018	Total
GUAYAS	GUAYAQUIL	2	2
	ALFREDO BAQUERIZ..	1	1
	DURAN	1	1
	SAMBORONDON	1	1
<b>Total</b>		<b>5</b>	<b>5</b>

**Total de casos confirmados de Chikungunya por cantones, provincia del BOLIVAR SE 01-46 / 2018**

Prov Domicilio	Cantón Domicilio	SE 01-46/ 2018	Total
BOLIVAR	GUARANDA	1	1
<b>Total</b>		<b>1</b>	<b>1</b>

**Total de casos confirmados de Chikungunya por cantones, provincia del EL ORO SE 01-46/ 2018**

Prov Domicilio	Cantón Domicilio	SE 01-46/ 2018	Total
EL ORO	MACHALA	1	1
<b>Total</b>		<b>1</b>	<b>1</b>


**Total de casos confirmados de Chikungunya por cantones, provincia del CHIMBORAZO SE 01-46/ 2018**

Prov Domicilio	Cantón Domicilio	SE 01-46/2018	Total
CHIMBORAZO	CUMANDA	1	1
<b>Total</b>		<b>1</b>	<b>1</b>

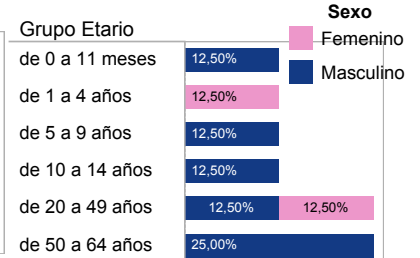
**Reportes de casos de Chikungunya por parte de la RPIS y Red Complementaria. Ecuador, SE 01-46 / 2018**

Prov Domicilio	RPIS (IESS)	RPIS (MSP)	Total
GUAYAS		5	5
BOLIVAR	1		1
CHIMBORAZO		1	1
EL ORO		1	1
<b>Total</b>	<b>1</b>	<b>7</b>	<b>8</b>

**Casos de Chikungunya por edad y por sexo. Ecuador, SE 01-46/ 2018**



**Porcentaje de casos de Chikungunya por edad y por sexo. Ecuador, SE 01-46 / 2018**



**Total de casos confirmados de Chikungunya, por grupos de edad y provincias. Ecuador, SE 01-46/2018**

**Total de casos confirmados de Chikungunya, por grupos de edad y provincias. Ecuador, SE 01-46/2018**

Grupo edad1	BOLIVAR	CHIMBORAZO	EL ORO	GUAYAS	Total
de 0 a 11 meses				1	1
de 1 a 4 años				1	1
de 5 a 9 años				1	1
de 10 a 14 años			1		1
de 20 a 49 años				2	2
de 50 a 64 años	1	1			2
<b>Total</b>	<b>1</b>	<b>1</b>	<b>1</b>	<b>5</b>	<b>8</b>

Grupo edad1	BOLIVAR	CHIMBORAZO	EL ORO	GUAYAS
de 0 a 11 meses				12,50%
de 1 a 4 años				12,50%
de 5 a 9 años				12,50%
de 10 a 14 años			12,50%	
de 20 a 49 años				25,00%
de 50 a 64 años	12,50%	12,50%		
<b>Total</b>	<b>12,50%</b>	<b>12,50%</b>	<b>12,50%</b>	<b>62,50%</b>



# MINISTERIO DE SALUD PÚBLICA

SUBSECRETARÍA DE VIGILANCIA DE LA SALUD PÚBLICA  
DIRECCIÓN NACIONAL DE VIGILANCIA EPIDEMIOLÓGICA

ENFERMEDADES TRANSMITIDAS POR VECTORES

**ZIKA**

Semana epidemiológica 01 -46 /2018

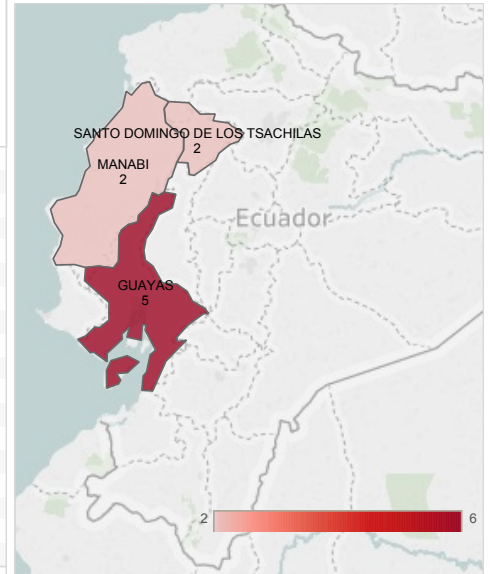


Fecha de reporte: 21 de noviembre de 2018

## Casos de ZIKA, por provincias SE 52 /2015 - SE 01-52 /2016, 2017 y SE 1-46 / 2018

## Casos confirmados de ZIKA por provincia de domicilio, SE 01-46 / 2018

Prov Domic	2015	2016	2017		2018		Total
	U069 ZIKA	U069 ZIKA	Síndrome de Guillain-Barré asociado a ZIKA	U069 ZIKA	U069 Micr ocefalia asociada a..	U069 ZIKA	
MANABI	1	2.509		820	1	1	3.332
GUAYAS		113		1.175	3	2	1.293
ESMERALDAS		192		16			208
SANTO DOMINGO DE LOS TS..		47		158		2	207
LOS RIOS		24		99			123
EL ORO		12		66			78
PICHINCHA		35		10			45
SANTA ELENA			1	29			30
SUCUMBIOS		8		7			15
GALAPAGOS		2		3			5
CHIMBORAZO		1		3			4
AZUAY		1		2			3
BOLIVAR				2			2
CAÑAR				2			2
IMBABURA		1		1			2
ORELLANA		1		1			2
COTOPAXI				1			1
ZAMORA CHINCHIPE				1			1
<b>Total</b>	<b>1</b>	<b>2.946</b>	<b>1</b>	<b>2.396</b>	<b>4</b>	<b>5</b>	<b>5.353</b>



FUENTE: SIVE-ALERTA

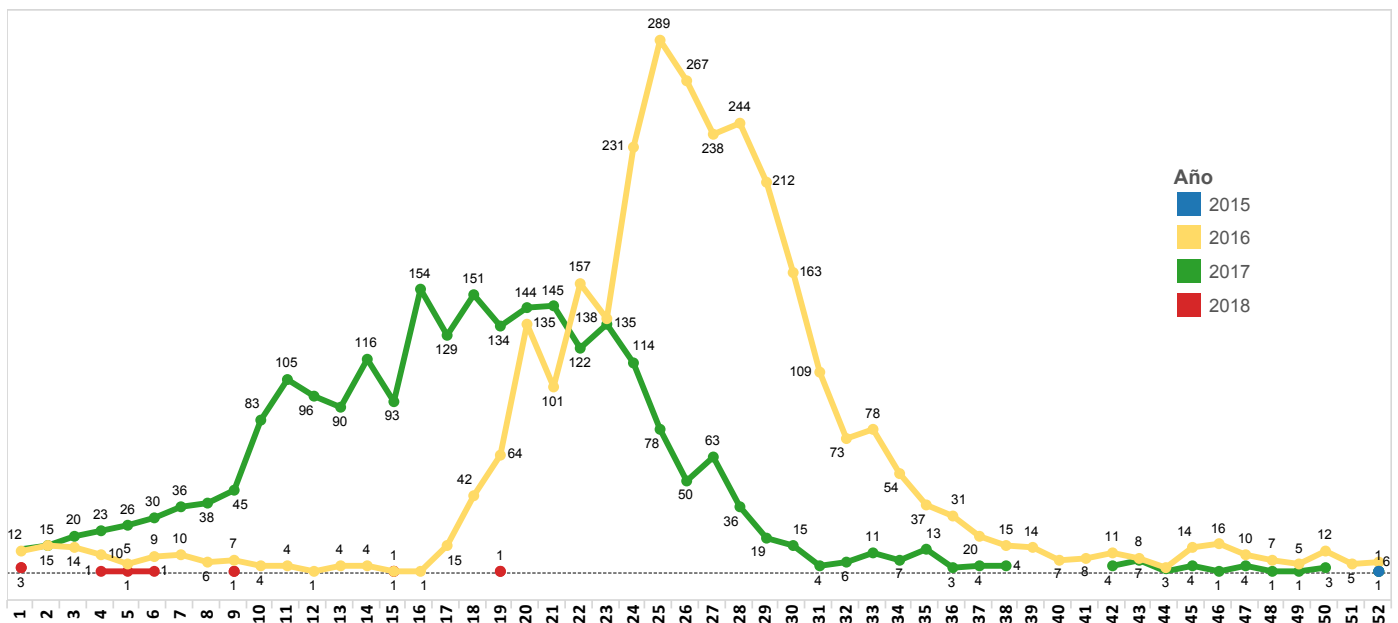
FUENTE: SIVE-ALERTA

## Total de casos de Zika , SE01- hasta la SE 46, 2018

Provincia Domicilio	% de Total Casos		Casos		% de Total Casos Total	Casos Total
	SE 01-46	SE 44	SE 01-46	SE 44		
GUAYAS	55,56%		5		55,56%	5
MANABI	22,22%		2		22,22%	2
SANTO DOMINGO DE LOS TSACHILAS	22,22%		2		22,22%	2
<b>Total</b>	<b>100,00%</b>		<b>9</b>		<b>100,00%</b>	<b>9</b>

FUENTE: SIVE-ALERTA

## Comparación casos de Zika por años Casos SE 52 /2015 - SE 01-52 /2016, 2017 y SE 1-46 / 2018




FUENTE: SIVE-ALERTA

ENFERMEDADES TRANSMITIDAS POR VECTORES

ZIKA

Semana epidemiológica 01- 46 /2018, Ecuador

Grupos de edad con ZIKA. Ecuador SE 01 - 46, 2018



FUENTE:SIVE-ALERTA

Total de casos por semana de trimestre en mujeres embarazadas , SE01-46, 2018

Provincia Domicilio	2016			2017			2018	Total
	Primer trimestre	Segundo trimestre	Tercer trimestre	Primer trimestre	Segundo trimestre	Tercer trimestre	Segundo trimestre	
GUAYAS	5	3	1	65	163	107		344
MANABI	38	83	62	25	64	42		314
SANTO DOMINGO DE LOS TSACHILAS	2	3	3	12	53	43	1	117
LOS RIOS		4	3	18	37	20		82
EL ORO		4	2	10	16	10		42
ESMERALDAS	6	14	3	2	2	2		29
SANTA ELENA				2	12	3		17
SUCUMBIOS	2	1	2		1	1		7
BOLIVAR						1		1
COTOPAXI				1				1
GALAPAGOS		1						1
ORELLANA					1			1
PICHINCHA					1			1
Total	53	113	76	135	350	229	1	957

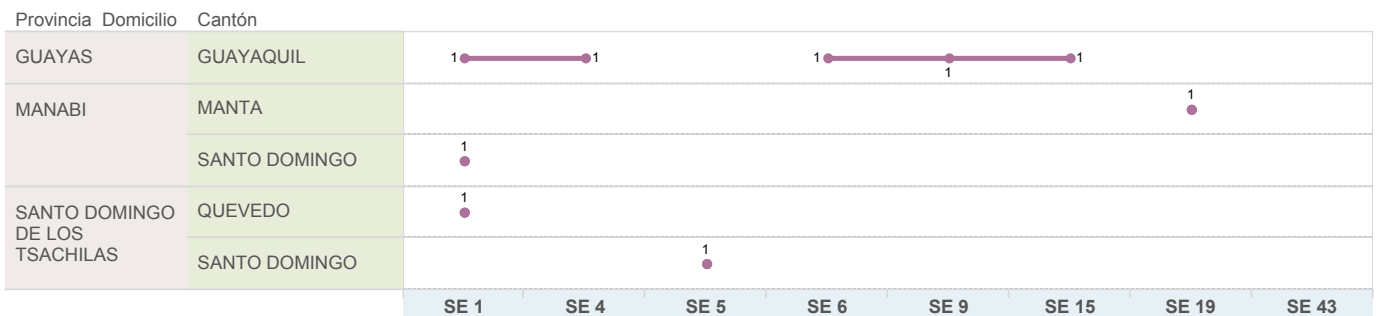
FUENTE:SIVE-ALERTA

Casos de Zika por Cantones SE 01-46/2018

Provincia Domicilio	Cantón Domicilio	SE 01-46	Total
GUAYAS	DAULE	1	1
	GUAYAQUIL	3	3
	NARANJITO	1	1
MANABI	EL CARMEN	1	1
	MANTA	1	1
SANTO DOMINGO DE LOS TSACHILAS	SANTO DOMINGO	2	2
Total		9	9

FUENTE:SIVE-ALERTA

Casos de Zika provincia de domicilio y cantón SE 01-46/2018



FUENTE:SIVE-ALERTA



# MINISTERIO DE SALUD PÚBLICA

SUBSECRETARÍA DE VIGILANCIA DE LA SALUD PÚBLICA  
DIRECCIÓN NACIONAL DE VIGILANCIA EPIDEMIOLÓGICA



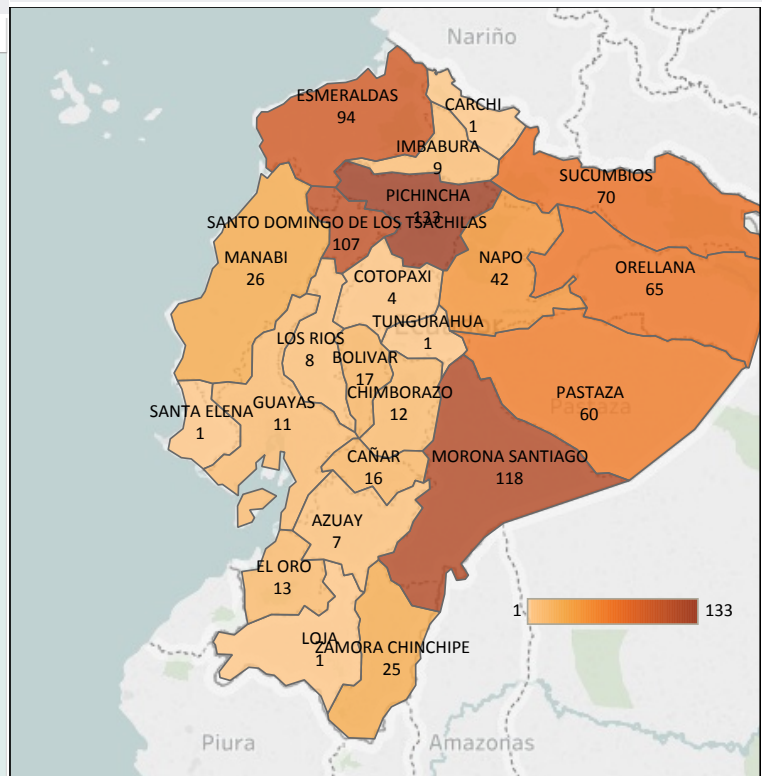
## ENFERMEDADES TRANSMITIDAS POR VECTORES INFORME LESHMANIASIS Semana Epidemiológica (SE) 46/ 2018. Ecuador

Fecha de reporte: 21 / 11 / 2018, 14h30

Total de casos confirmados de B551 Leishmaniasis Cutánea & B552 Leishmaniasis mucocutánea por provincia y cantón SE 46/2018

Prov Domic	SE 01-45	SE 46	Total
PICHINCHA	133		133
MORONA SANTIAGO	118		118
SANTO DOMINGO DE LOS TSACHILAS	107		107
ESMERALDAS	94		94
SUCUMBIOS	70		70
ORELLANA	65		65
PASTAZA	60		60
NAPO	41	1	42
MANABI	26		26
ZAMORA CHINCHIPE	25		25
BOLIVAR	17		17
CAÑAR	16		16
EL ORO	13		13
CHIMBORAZO	12		12
GUAYAS	11		11
IMBABURA	9		9
LOS RIOS	8		8
AZUAY	7		7
COTOPAXI	4		4
CARCHI	1		1
LOJA	1		1
SANTA ELENA	1		1
TUNGURAHUA	1		1
<b>Total general</b>	<b>840</b>	<b>1</b>	<b>841</b>

Mapa de casos Leishmaniasis SE 01-46/2018



Fuente: SIVE-Alerta

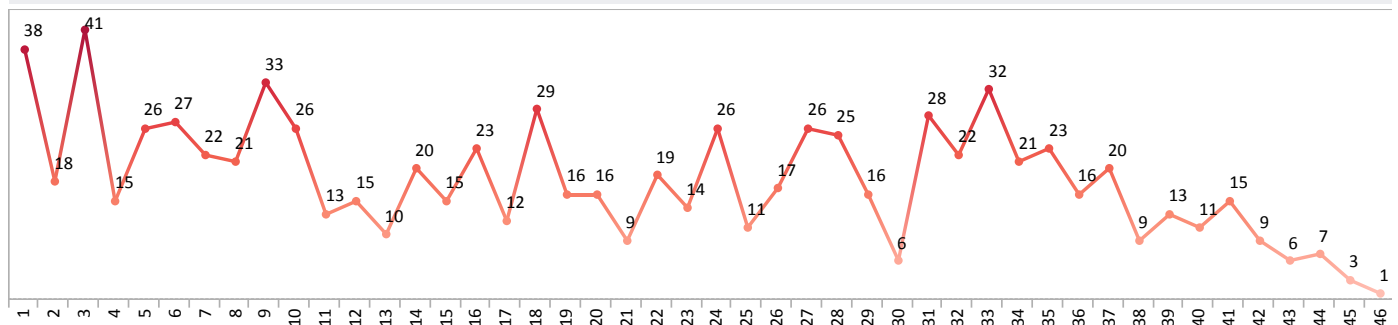
Total de casos confirmados de B551 Leishmaniasis Cutánea & B552 Leishmaniasis mucocutánea SE 46 /2018

Prov Domic	B551 Leishmaniasis..	B552 Leishmaniasis..	Total
PICHINCHA	133		133
MORONA SANTIAGO	109	9	118
SANTO DOMINGO DE LOS TSACH..	107		107
ESMERALDAS	94		94
SUCUMBIOS	69	1	70
ORELLANA	62	3	65
PASTAZA	60		60
NAPO	40	2	42
MANABI	26		26
ZAMORA CHINCHIPE	25		25
BOLIVAR	16	1	17
CAÑAR	16		16
EL ORO	13		13
CHIMBORAZO	12		12
GUAYAS	11		11
IMBABURA	9		9
LOS RIOS	8		8
AZUAY	7		7
COTOPAXI	4		4
CARCHI	1		1
LOJA	1		1
SANTA ELENA	1		1
TUNGURAHUA	1		1
<b>Total general</b>	<b>825</b>	<b>16</b>	<b>841</b>

Fuente: SIVE-Alerta notificación individual

Fuente: SIVE-Alerta notificación individual

Total de casos confirmados de B551 Leishmaniasis Cutánea & B552 Leishmaniasis mucocutánea SE 46 /2018



Fuente: SIVE-Alerta notificación individual

## CASOS DE B551 Leishmaniasis Cutánea SE 46/2018

Prov Domic	Canton Domic	B551 Leishmaniasis Cutánea
PICHINCHA	PEDRO VICENTE MALDONADO	51
	SAN MIGUEL DE LOS BANCOS	39
	QUITO	26
MORONA SANTIAGO	PUERTO QUITO	17
	TAISHA	79
	TIWINTZA	15
	MORONA	4
	LOGROÑO	3
	SANTIAGO	3
	GUALAQUIZA	2
	SUCUA	2
SANTO DOMINGO DE LOS TSACHILAS	LIMON INDANZA	1
	SANTO DOMINGO	104
ESMERALDAS	LA CONCORDIA	3
	ESMERALDAS	21
	MUISNE	20
	QUININDE	18
	RIOVERDE	13
	ATACAMES	10
	SAN LORENZO	7
ELOY ALFARO	5	
SUCUMBIOS	LAGO AGRIO	26
	SHUSHUFINDI	15
	PUTUMAYO	11
	CASCALES	7
ORELLANA	GONZALO PIZARRO	7
	CUYABENO	3
	ORELLANA	44
	AGUARICO	10
PASTAZA	LORETO	7
	LA JOYA DE LOS SACHAS	1
	PASTAZA	41
NAPO	ARAJUNO	12
	MERA	6
	SANTA CLARA	1
MANABI	TENA	33
	CARLOS JULIO AROSEMENA TOLA	4
	ARCHIDONA	3
	EL CARMEN	8
ZAMORA CHINCHIPE	PUERTO LOPEZ	5
	BOLIVAR	3
	CHONE	2
	JIPIJAPA	2
	MANTA	2
	MONTECRISTI	2
	FLAVIO ALFARO	1
	PORTOVIEJO	1
BOLIVAR	PALANDA	10
	CENTINELA DEL CONDOR	6
	YANTZAZA	5
	NANGARITZA	2
	CHINCHIPE	1
CAÑAR	ZAMORA	1
	SAN MIGUEL	6
	GUARANDA	4
	ECHEANDIA	3
EL ORO	CALUMA	2
	CHIMBO	1
	LA TRONCAL	13
CHIMBORAZO	CAÑAR	3
	PIÑAS	7
	ARENILLAS	2
	MACHALA	2
GUAYAS	BALSAS	1
	PASAJE	1
	ALAUZI	12
IMBABURA	NARANJAL	5
	EL TRIUNFO	3
	BALAO	1
	EMPALME	1
LOS RIOS	SIMON BOLIVAR	1
	IBARRA	4
	COTACACHI	3
AZUAY	OTAVALO	2
	MONTALVO	2
	QUEVEDO	2
	VENTANAS	2
COTOPAXI	BABA	1
	QUINSALOMA	1
CARCHI	CUENCA	6
	GUALACEO	1
LOJA	LA MANA	1
	PANGUA	3
SANTA ELENA	MIRA	1
	LOJA	1
TUNGURAHUA	SALINAS	1
	AMBATO	1
<b>Total</b>		<b>825</b>

Fuente: SIVE-Alerta

## CASOS DE B552 Leishmaniasis mucocutánea SE 46/2018

Prov Domic	Cantón	Parroquia	B552 Leishmaniasis mucocutánea
MORONA SANTIAGO	MORONA	MACAS	1
		HUASAGA (CAB EN WAMPUIK)	4
	TAISHA	TAISHA	2
		MACUMA	1
		TUTINENTZA	1
ORELLANA	AGUARICO	TIPUTINI	1
	LA JOYA DE LOS SACHAS	LA JOYA DE LOS SACHAS	1
	LORETO	LA PAZ	1
NAPO	QUITO	QUITO	1
	TENA	CHONTAPUNTA	1
BOLIVAR	GUARANDA	GUARANDA	1
SUCUMBIOS	TENA	TENA	1
<b>Total</b>			<b>16</b>

Fuente: SIVE-Alerta