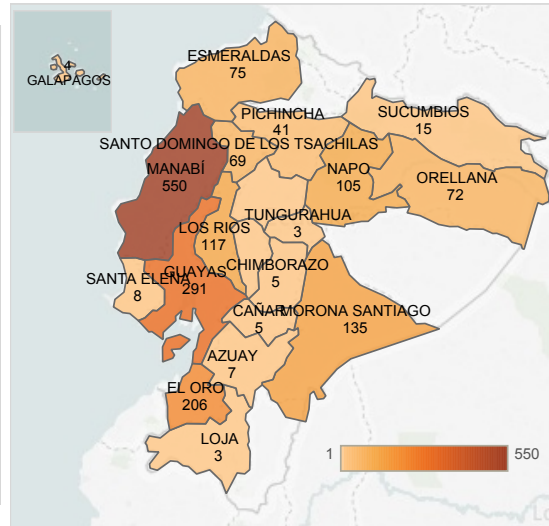


Casos confirmados de Dengue sin signos de alarma (DSSA), Dengue con signos de alarma (DCSA) y Dengue grave (DG), por provincias. Ecuador SE 22/2018

Total de casos de Dengue, por provincias. Ecuador SE 22/ 2018.

Provincia	% Total Casos			Casos			% Total Casos	Casos Total
	DSSA	DCSA	DG	DSSA	DCSA	DG		
MANABÍ	31,58%	0,53%		541	9		32,11%	550
GUAYAS	16,93%	0,06%		290	1		16,99%	291
EL ORO	11,68%	0,35%		200	6		12,03%	206
MORONA SANTIAGO	6,54%	1,28%	0,06%	112	22	1	7,88%	135
LOS RÍOS	6,83%			117			6,83%	117
NAPO	6,13%			105			6,13%	105
ESMERALDAS	4,32%		0,06%	74		1	4,38%	75
ORELLANA	3,91%	0,29%		67	5		4,20%	72
SANTO DOMINGO DE LO...	3,97%	0,06%		68	1		4,03%	69
PICHINCHA	2,28%	0,12%		39	2		2,39%	41
SUCUMBIOS	0,64%	0,23%		11	4		0,88%	15
SANTA ELENA	0,35%	0,12%		6	2		0,47%	8
AZUAY	0,41%			7			0,41%	7
CAÑAR	0,23%	0,06%		4	1		0,29%	5
CHIMBORAZO	0,29%			5			0,29%	5
GALAPAGOS	0,23%			4			0,23%	4
LOJA	0,18%			3			0,18%	3
TUNGURAHUA	0,18%			3			0,18%	3
BOLIVAR	0,06%			1			0,06%	1
COTOPAXI	0,06%			1			0,06%	1
<b>Total</b>	<b>96,79%</b>	<b>3,09%</b>	<b>0,12%</b>	<b>1.658</b>	<b>53</b>	<b>2</b>	<b>100,00%</b>	<b>1.713</b>



Fuente: Subsistema de vigilancia SIVE\_ALERTA

Fuente: Subsistema de vigilancia SIVE\_ALERTA

En la SE 22 del 2018, se confirmaron 1.713 casos de Dengue, de los cuales el 96,79 % (1.658 casos), corresponden a dengue sin signos de alarma, el dengue con signos de alarma representa el 3,09 % (53 casos), el dengue grave representa el 0,12 % (2 casos). Las provincias con mayor incidencia de casos confirmados son: Manabí, Guayas, El Oro, Los Ríos, Esmeraldas, Napo, que acumulan el 81,96% (1.404 casos), del total de casos a Nivel Nacional.

Casos de Dengue por semana epidemiológica. Ecuador SE 22/ 2018.

Provincia	SE 01-21/2018	SE 22/2018	Total
MANABÍ	537	13	550
GUAYAS	289	2	291
EL ORO	197	9	206
MORONA SANTIAGO	122	13	135
LOS RÍOS	113	4	117
NAPO	101	4	105
ESMERALDAS	72	3	75
ORELLANA	71	1	72
SANTO DOMINGO DE LOS TSACHILAS	66	3	69
PICHINCHA	39	2	41
SUCUMBIOS	13	2	15
SANTA ELENA	8		8
AZUAY	7		7
CAÑAR	5		5
CHIMBORAZO	4	1	5
GALAPAGOS	3	1	4
LOJA	3		3
TUNGURAHUA	3		3
BOLIVAR	1		1
COTOPAXI	1		1
ZAMORA CHINCHIPE	1		1
<b>Total</b>	<b>1.656</b>	<b>58</b>	<b>1.714</b>

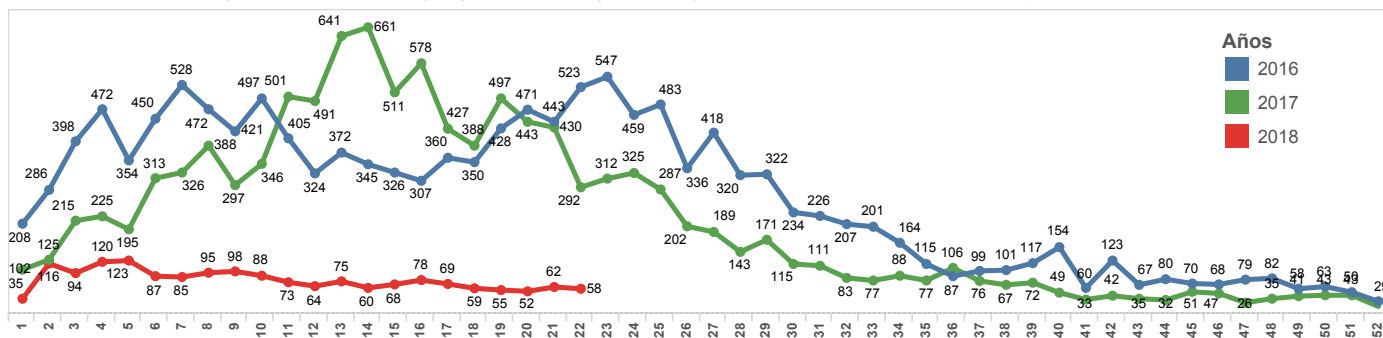
En la SE 22 del 2018, las provincias que acumulan la mayor cantidad de casos son:

Manabí:	550 casos (32,11%)
Guayas:	291 casos (16,99%)
El Oro:	206 casos (12,03%)
Morona Santiago	135 casos (7,88%)
Los Ríos	117 casos (6,83%)
Napo	105 casos (6,13%)

**FALLECIDOS:** En la SE 22 del 2018 no se han reportado fallecidos.

Fuente: Subsistema de vigilancia SIVE\_ALERTA

Comportamiento del Dengue por Semanas Epidemiológicas 01 hasta 52 años 2016-2017; y SE 01-22 año 2018

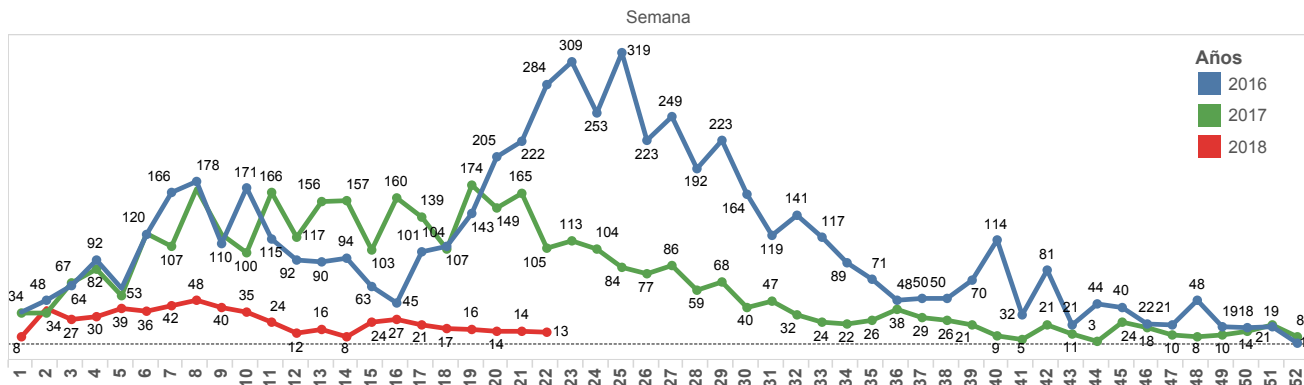


Fuente: Subsistema de vigilancia SIVE\_ALERTA

En la semana epidemiológica 22 del 2018; se observa un decremento en el número de casos reportados (234 casos menos lo que equivale a un 80,14% ) en relación a la misma semana del año 2017

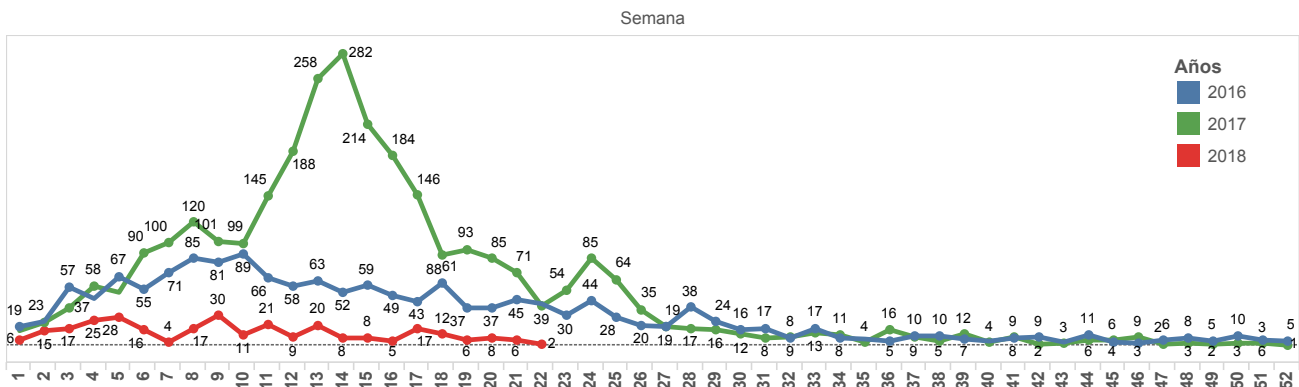
## ENFERMEDADES TRANSMITIDAS POR VECTORES DENGUE. Ecuador, SE 22/ 2018

**Comportamiento del Dengue por Semanas Epidemiológicas MANABÍ. Ecuador SE 01 a la 52 de los años 2016, 2017 y SE 22/ 2018**



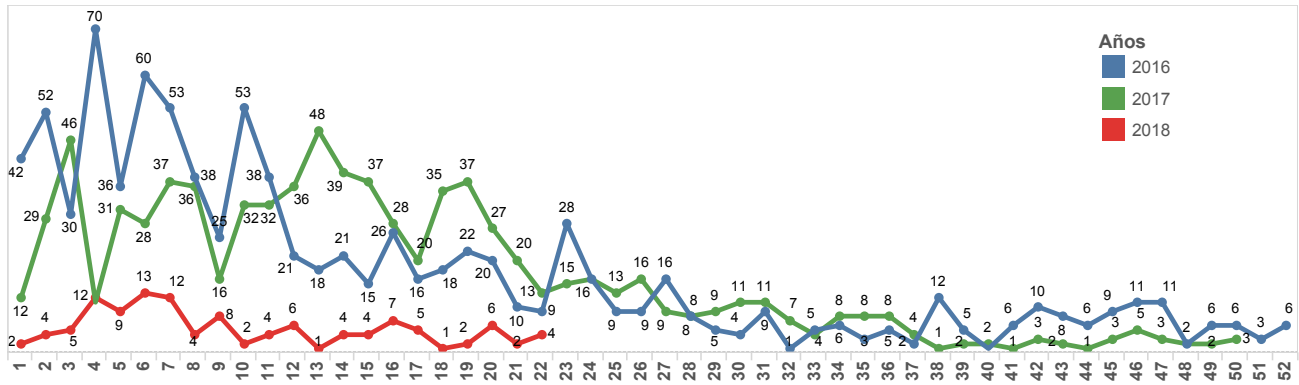
Fuente: Subsistema de vigilancia SIVE\_ALERTA

**Comportamiento del Dengue por Semanas Epidemiológicas GUAYAS. Ecuador SE 01 a la 52 de los años 2016, 2017 y SE 22/2018**



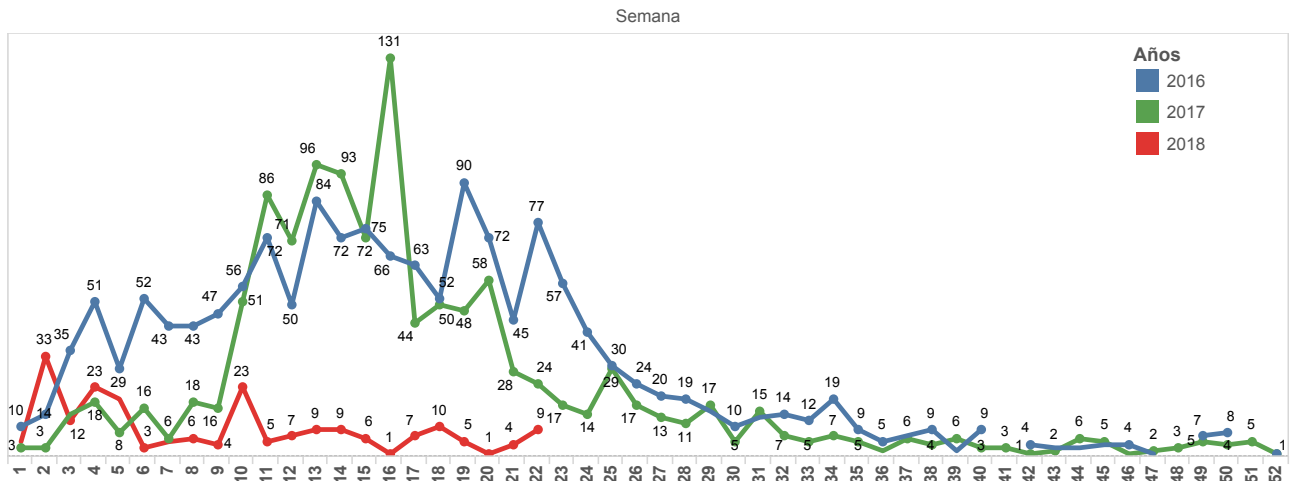
Fuente: Subsistema de vigilancia SIVE\_ALERTA

**Comportamiento del Dengue por Semanas Epidemiológicas LOS RIOS. Ecuador SE 01 a la 52 de los años 2016, 2017 y SE 22 /2018**



Fuente: Subsistema de vigilancia SIVE\_ALERTA

**Comportamiento del Dengue por Semanas Epidemiológicas EL ORO. Ecuador SE 01 a la 52 de los años 2016, 2017 y SE 22/ 2018**



Fuente: Subsistema de vigilancia SIVE\_ALERTA



## ENFERMEDADES TRANSMITIDAS POR VECTORES

### DENGUE. Ecuador, SE 22/ 2018

#### Casos de dengue por cantones. MANABÍ SE22/2018

Provincia	Cantón	SE 01-21/ 2018	SE 22/2018	Total
MANABÍ	PORTOVIEJO	189	6	195
	MANTA	69	2	71
	JIPIJAPA	62	2	64
	TOSAGUA	52		52
	PAJAN	44		44
	CHONE	28	3	31
	OLMEDO	21		21
	SUCRE	17		17
	BOLIVAR	12		12
	EL CARMEN	7		7
	FLAVIO ALFARO	7		7
	PICHINCHA	7		7
	SAN VICENTE	7		7
	JARAMIJO	4		4
	MONTECRISTI	3		3
	24 DE MAYO	2		2
	PEDERNALES	2		2
	SANTA ANA	2		2
	JAMA	1		1
ROCAFUERTE	1		1	
<b>Total</b>		537	13	550

Fuente: Subsistema de vigilancia SIVE\_ALERTA

#### Casos de dengue por cantones. EL ORO SE 22/2018

Provincia	Cantón	SE 01-21/ 2018	SE 22/2018	Total
EL ORO	MACHALA	96	1	97
	SANTA ROSA	35		35
	HUAQUILLAS	20	7	27
	EL GUABO	21		21
	ARENILLAS	13	1	14
	ZARUMA	5		5
	PORTOVELO	4		4
	PASAJE	3		3
	<b>Total</b>		197	9

Fuente: Subsistema de vigilancia SIVE\_ALERTA

#### Casos de dengue por cantones.ESMERALDAS SE 22/2018

Provincia	Cantón	SE 01-21/ 2018	SE 22/2018	Total
ESMERALDAS	ESMERALDAS	34	3	37
	ATACAMES	16		16
	QUININDE	11		11
	MUISNE	5		5
	RIOVERDE	3		3
	SAN LORENZO	3		3
<b>Total</b>		72	3	75

Fuente: Subsistema de vigilancia SIVE\_ALERTA

#### Casos de dengue por cantones. LOS RIOS SE 22/2018

Provincia	Cantón	SE 01-21/ 2..	SE 22/2018	Total
LOS RIOS	BABAHOYO	34	3	37
	QUEVEDO	24		24
	BUENA FE	15		15
	QUINSALOMA	15		15
	MONTALVO	13		13
	VENTANAS	3		3
	VINCES	3		3
	MOCACHE	2		2
	PALENQUE	2		2
	VALENCIA	1	1	2
	URDANETA	1		1
<b>Total</b>		113	4	117

Fuente: Subsistema de vigilancia SIVE\_ALERTA

#### Casos de dengue por cantones. GUAYAS SE 22/2018

Provincia	Cantón	SE 01-21/ 2018	SE 22/2018	Total
GUAYAS	GUAYAQUIL	217	1	218
	DURAN	29		29
	MILAGRO	12		12
	GNRAL. ANTONIO ELIZA..	7	1	8
	PLAYAS	7		7
	SAMBORONDON	6		6
	EMPALME	5		5
	SAN JACINTO DE YAGU..	2		2
	DAULE	1		1
	EL TRIUNFO	1		1
	NARANJAL	1		1
SALITRE	1		1	
<b>Total</b>		289	2	291

Fuente: Subsistema de vigilancia SIVE\_ALERTA

#### Casos de dengue por cantones.SANTO DOMINGO DE LOS TSACHILAS SE 22/ 2018

Provincia	Cantón	SE 01-21/ 2018	SE 22/2018	Total
SANTO DOMINGO DE LOS TSACHILAS	LA CONCORDIA	11		11
	SANTO DOMINGO	55	3	58
<b>Total</b>		66	3	69

Fuente: SIVE-ALERTA

#### Casos de dengue por cantones. ORELLANA SE 22/ 2018

Provincia	Cantón	SE 01-21/ 2018	SE 22/2018	Total
ORELLANA	ORELLANA	57	1	58
	LA JOYA DE ..	10		10
	LORETO	4		4
<b>Total</b>		71	1	72

Fuente: SIVE-ALERTA

**ENFERMEDADES TRANSMITIDAS POR VECTORES**  
DENGUE. Ecuador, SE 22/ 2018

Tasa de incidencia por 100.000 habitantes a Nivel Nacional casos de DSSA - DG - DCSA confirmados, por provincia y cantones. Ecuador SE 22 del 2018

Tasa de incidencia por 100.000 habitantes a Nivel Nacional casos de DSSA - DG - DCSA confirmados, por provincia. Ecuador SE 22 del 2018

Provincia de Domicilio	
NAPO	83,64
MORONA SANTIAGO	73,48
ORELLANA	46,32
MANABI	36,09
EL ORO	29,87
SANTO DOMINGO DE LOS TSACHILAS	15,87
LOS RIOS	13,17
GALÁPAGOS	12,95
ESMERALDAS	12,14
SUCUMBIOS	6,96
GUAYAS	6,92
SANTA ELENA	2,13
CAÑAR	1,87
PICHINCHA	1,34
CHIMBORAZO	0,98
ZAMORA CHINCHIPE	0,89
AZUAY	0,83
LOJA	0,59
TUNGURAHUA	0,52
BOLIVAR	0,49
COTOPAXI	0,21

Fuente: Subsistema de vigilancia SIVE\_ALERTA

Provincia	Cantón	
MANABI	OLMEDO	204,6
	TOSAGUA	171,5
	PAJAN	116,6
	JIPIJAPA	85,5
	PORTOVIEJO	62,2
	FLAVIO ALFARO	28,4
	MANTA	27,7
	SUCRE	27,5
	BOLIVAR	26,8
	CHONE	23,5
	PICHINCHA	23,1
	JARAMIJO	15,8
	24 DE MAYO	6,9
	EL CARMEN	6,6
	SANTA ANA	5,3
	JAMA	3,9
	PEDERNALES	3,2
MONTECRISTI	3,1	
SAN VICENTE	2,7	
ROCAFUERTE	2,7	
MORONA SANTIAGO	MORONA	209,4
	TAISHA	82,1
	SUCUA	13,4
LOS RIOS	QUEVEDO	56,6
	QUINSALOMA	54,2
	MONTALVO	47,0
	BABAHOYO	21,6
	BUENA FE	19,3
	VENTANAS	15,5
	PALENQUE	8,5
	VINCES	5,8
	MOCACHE	4,7
	URDANETA	4,2
	VALENCIA	1,0
EL ORO	HUAQUILLAS	47,1
	SANTA ROSA	44,2
	ARENILLAS	44,0
	EL GUABO	34,9
	MACHALA	34,7
	PORTOVELO	29,3
PASAJE	3,6	
NAPO	TENA	132,2
	CARLOS JULIO AROSEMENA TOLA	74,0
	QUIJOS	14,8
	ARCHIDONA	3,2
GUAYAS	GNRAL. ANTONIO ELIZALDE	59,1
	PLAYAS	12,9
	DURAN	9,9
	GUAYAQUIL	8,2
	SAMBORONDON	6,6
	MILAGRO	6,3
	EMPALME	6,0
	SAN JACINTO DE YAGUACHI	2,7
	SALITRE	1,6
	EL TRIUNFO	1,2
NARANJAL	1,1	
DAULE	0,6	
ESMERALDAS	QUININDE	35,7
	ATACAMES	31,0
	ESMERALDAS	17,4
	MUISNE	16,2
	RIOVERDE	9,8
SAN LORENZO	2,1	
ORELLANA	ORELLANA	65,8
	LA JOYA DE LOS SACHAS	25,3
	LORETO	16,8
PICHINCHA	PUERTO QUITO	37,8
	PEDRO VICENTE MALDONADO	18,8
	QUITO	1,1
	RUMIÑAHUI	0,9
SUCUMBIOS	SHUSHUFINDI	12,9
	CUYABENO	10,3
	GONZALO PIZARRO	10,3
SANTO DOMINGO DE LOS TSACHIL..	LAGO AGRIO	5,4
	LA CONCORDIA	21,9
	SANTO DOMINGO	13,3
GALÁPAGOS	SAN CRISTOBAL	10,5
	SANTA CRUZ	10,5
TUNGURAHUA	BAÑOS DE AGUA SANTA	12,4
	AMBATO	0,5
AZUAY	CAMILO PONCE ENRIQUEZ	12,6
CANAR	LA TRONCAL	7,1
LOJA	CELICA	6,3
	LOJA	0,8
SANTA ELENA	LA LIBERTAD	2,7
	SANTA ELENA	2,3
	SALINAS	1,1
COTOPAXI	SIGCHOS	4,3
BOLIVAR	CHILLANES	3,4
CHIMBORAZO	GUAMOTE	1,8
	RIOBAMBA	1,6
ZAMORA CHINCHIPE	ZAMORA	3,2

## ENFERMEDADES TRANSMITIDAS POR VECTORES DENGUE. Ecuador, SE 22 / 2018

**Población afectada por grupo etario, DSSA**

Grupo de edad	SE 01-21/ 2018	SE 22/2018	Total
de 0 a 11 meses	68	2	70
de 1 a 4 años	139	2	141
de 5 a 9 años	162	3	165
de 10 a 14 años	147	4	151
de 15 a 19 años	166	8	174
de 20 a 49 años	726	30	756
de 50 a 64 años	125	7	132
más 65 años	68	2	70
<b>Total</b>	<b>1.601</b>	<b>58</b>	<b>1.659</b>

Fuente: Subsistema de vigilancia SIVE\_ALERTA

**Población afectada por grupo etario, DSSA**

Grupo de edad	SE 01-21/ 2018	SE 22/2018	Total
de 0 a 11 meses	4,10%	0,12%	4,22%
de 1 a 4 años	8,38%	0,12%	8,50%
de 5 a 9 años	9,76%	0,18%	9,95%
de 10 a 14 años	8,86%	0,24%	9,10%
de 15 a 19 años	10,01%	0,48%	10,49%
de 20 a 49 años	43,76%	1,81%	45,57%
de 50 a 64 años	7,53%	0,42%	7,96%
más 65 años	4,10%	0,12%	4,22%
<b>Total general</b>	<b>96,50%</b>	<b>3,50%</b>	<b>100,00%</b>

Fuente: Subsistema de vigilancia SIVE\_ALERTA

**Población afectada por grupo etario DCSA**

GRUPO ETARIO	SE 01-21/2018	Total
de 0 a 11 meses	2	2
de 1 a 4 años	5	5
de 5 a 9 años	6	6
de 10 a 14 años	4	4
de 15 a 19 años	5	5
de 20 a 49 años	27	27
de 50 a 64 años	3	3
mas de 65	1	1
<b>Total general</b>	<b>53</b>	<b>53</b>

**Población afectada por grupo etario DCSA**

GRUPO ETARIO	SE 01-21/2018	Total
de 0 a 11 meses	3,77%	3,77%
de 1 a 4 años	9,43%	9,43%
de 5 a 9 años	11,32%	11,32%
de 10 a 14 años	7,55%	7,55%
de 15 a 19 años	9,43%	9,43%
de 20 a 49 años	50,94%	50,94%
de 50 a 64 años	5,66%	5,66%
mas de 65	1,89%	1,89%
<b>Total general</b>	<b>100,00%</b>	<b>100,00%</b>

**DSSA:** El 45,57% (756) de los casos de dengue sin signos de alarma se presentan en el grupo de edad comprendido entre 20 y 49 años.

**DCSA:** Para la SE 22 del 2018 esta entre las edades de 20 a 49 años con el 50,94 % (27 casos), y presentan ser las más afectadas.

**DG:** Para la SE 22 del 2018 se reporta dos casos de Dengue Grave en el estrato de edad de 15 a 19 años y 20 a 49 años.

**Población afectada por grupo etario DG**

GRUPO ETARIO	SE 01-21/2018
de 15 a 19 años	1
de 20 a 49 años	1
<b>Total</b>	<b>2</b>

**Población afectada por grupo etario DG**

GRUPO ETARIO	SE 01-21/2018
de 15 a 19 años	50,00%
de 20 a 49 años	50,00%
<b>Total</b>	<b>100,00%</b>

**Reporte de casos de Dengue con signos de alarma y Dengue grave por parte de la RPIS y Red Complementaria, hasta la SE 22/ 2018**

Zona	RPIS (IESS)	RPIS (MSP)	Total
ZONA 9	1,82%		1,82%
ZONA 7	1,82%	9,09%	10,91%
ZONA 6	1,82%	40,00%	41,82%
ZONA 5		5,45%	5,45%
ZONA 4	1,82%	18,18%	20,00%
ZONA 2		10,91%	10,91%
ZONA 1		9,09%	9,09%
<b>Total</b>	<b>7,27%</b>	<b>92,73%</b>	<b>100,00%</b>

**Reporte de casos de Dengue con signos de alarma y Dengue grave por parte de la RPIS y Red Complementaria, hasta la SE 22/ 2018**

Zona	RPIS (IESS)	RPIS (MSP)	Total
ZONA 9	1		1
ZONA 7	1	5	6
ZONA 6	1	22	23
ZONA 5		3	3
ZONA 4	1	10	11
ZONA 2		6	6
ZONA 1		5	5
<b>Total</b>	<b>4</b>	<b>51</b>	<b>55</b>

NOTA: El número de casos presentados en esta gaceta puede variar debido al proceso de actualización semanal.