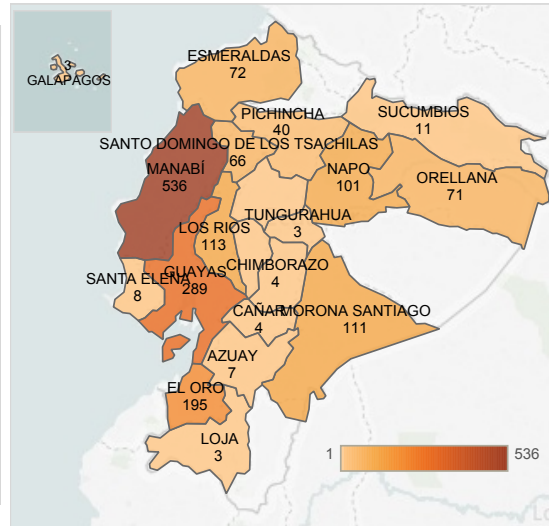


Casos confirmados de Dengue sin signos de alarma (DSSA), Dengue con signos de alarma (DCSA) y Dengue grave (DG), por provincias. Ecuador SE 21/2018

Total de casos de Dengue, por provincias. Ecuador SE 21/2018.

Provincia	% Total Casos			Casos			% Total Casos	Casos Total
	DSSA	DCSA	DG	DSSA	DCSA	DG		
MANABÍ	32,15%	0,55%		527	9		32,70%	536
GUAYAS	17,57%	0,06%		288	1		17,63%	289
EL ORO	11,59%	0,31%		190	5		11,90%	195
LOS RÍOS	6,89%			113			6,89%	113
MORONA SANTIAGO	5,74%	0,98%	0,06%	94	16	1	6,77%	111
NAPO	6,16%			101			6,16%	101
ESMERALDAS	4,33%		0,06%	71		1	4,39%	72
ORELLANA	4,03%	0,31%		66	5		4,33%	71
SANTO DOMINGO DE LO...	3,97%	0,06%		65	1		4,03%	66
PICHINCHA	2,26%	0,18%		37	3		2,44%	40
SUCUMBIOS	0,55%	0,12%		9	2		0,67%	11
SANTA ELENA	0,37%	0,12%		6	2		0,49%	8
AZUAY	0,43%			7			0,43%	7
CAÑAR	0,24%			4			0,24%	4
CHIMBORAZO	0,24%			4			0,24%	4
GALAPAGOS	0,18%			3			0,18%	3
LOJA	0,18%			3			0,18%	3
TUNGURAHUA	0,18%			3			0,18%	3
BOLIVAR	0,06%			1			0,06%	1
COTOPAXI	0,06%			1			0,06%	1
Total	97,19%	2,68%	0,12%	1.593	44	2	100,00%	1.639



Fuente: Subsistema de vigilancia SIVE_ALERTA

Fuente: Subsistema de vigilancia SIVE_ALERTA

En la SE 21 del 2018, se confirmaron 1.639 casos de Dengue, de los cuales el 97,19 % (1.593 casos), corresponden a dengue sin signos de alarma, el dengue con signos de alarma representa el 2,68 % (44 casos), el dengue grave representa el 0,06 % (1 caso). Las provincias con mayor incidencia de casos confirmados son: Manabí, Guayas, El Oro, Los Ríos, Esmeraldas, Napo, que acumulan el 82,06% (1.345 casos), del total de casos a Nivel Nacional.

Casos de Dengue por semana epidemiológica. Ecuador SE 21/ 2018.

Provincia	SE 01-20/2018	SE 21/2018	Total
MANABÍ	522	14	536
GUAYAS	283	6	289
EL ORO	192	3	195
LOS RÍOS	111	2	113
MORONA SANTIAGO	109	2	111
NAPO	92	9	101
ESMERALDAS	69	3	72
ORELLANA	67	4	71
SANTO DOMINGO DE LOS TSACHILAS	63	3	66
PICHINCHA	37	3	40
SUCUMBIOS	11		11
SANTA ELENA	8		8
AZUAY	5	2	7
CAÑAR	3	1	4
CHIMBORAZO	4		4
GALAPAGOS	3		3
LOJA	3		3
TUNGURAHUA	2	1	3
BOLIVAR	1		1
COTOPAXI	1		1
ZAMORA CHINCHIPE	1		1
Total	1.587	53	1.640

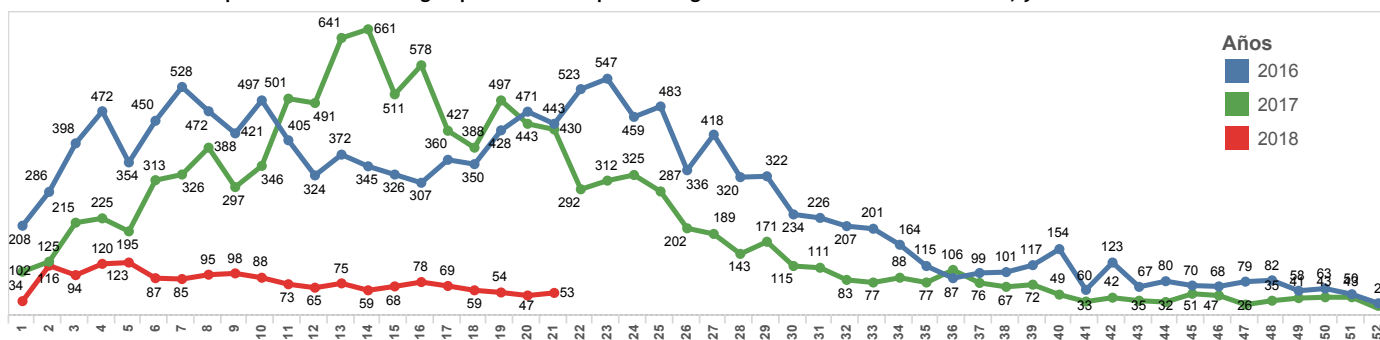
En la SE 21 del 2018, las provincias que acumulan la mayor cantidad de casos son:

- Manabí: 536 casos (32,70%)
- Guayas: 289 casos (17,63%)
- El Oro: 195 casos (11,90%)
- Los Ríos: 113 casos (6,89%)
- Morona Santiago: 111 casos (6,77%)
- Napo: 101 casos (6,16%)

FALLECIDOS: En la SE 21 del 2018 no se han reportado fallecidos.

Fuente: Subsistema de vigilancia SIVE_ALERTA

Comportamiento del Dengue por Semanas Epidemiológicas 01 hasta 52 años 2016-2017; y SE 01-21 año 2018

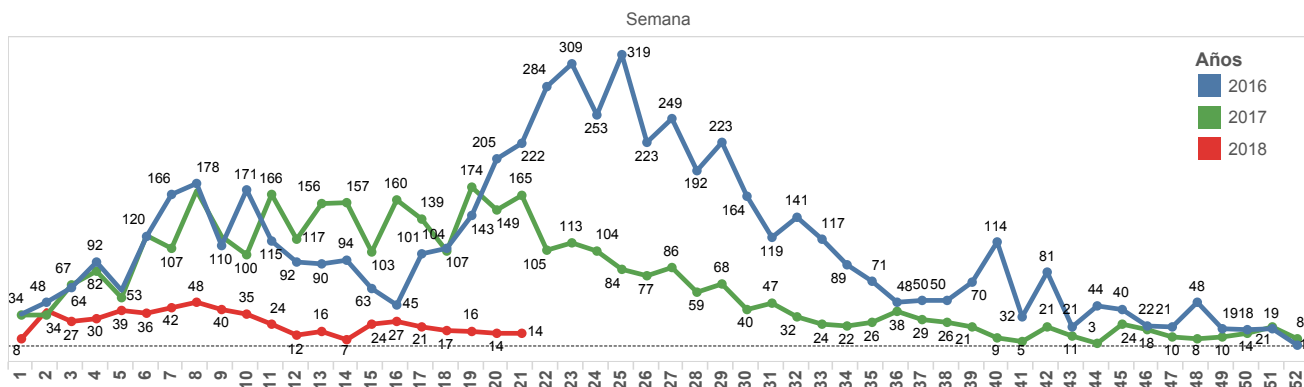


Fuente: Subsistema de vigilancia SIVE_ALERTA

En la semana epidemiológica 21 del 2018; se observa un decremento en el número de casos reportados (377 casos menos lo que equivale a un 87,67%). en relación a la misma semana del año 2017

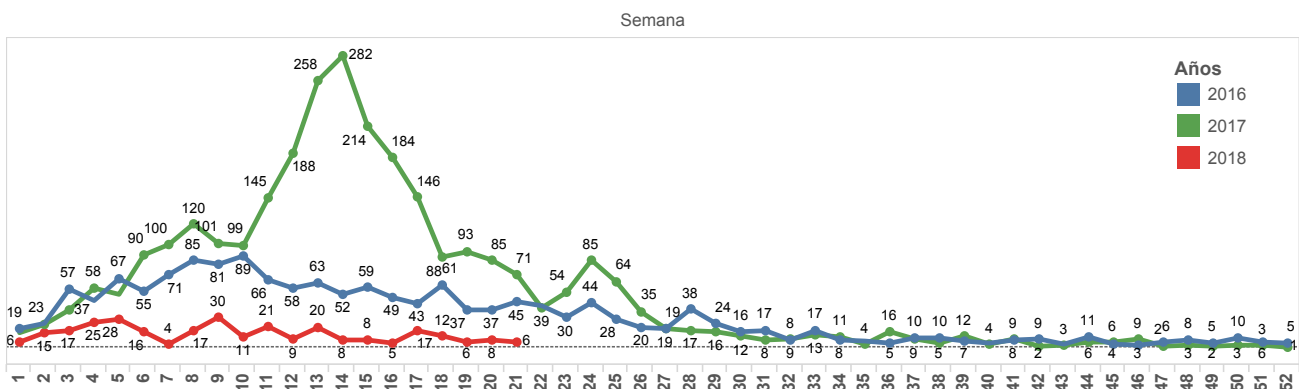
ENFERMEDADES TRANSMITIDAS POR VECTORES DENGUE. Ecuador, SE 21/ 2018

Comportamiento del Dengue por Semanas Epidemiológicas MANABÍ. Ecuador SE 01 a la 52 de los años 2016, 2017 y SE 21/ 2018



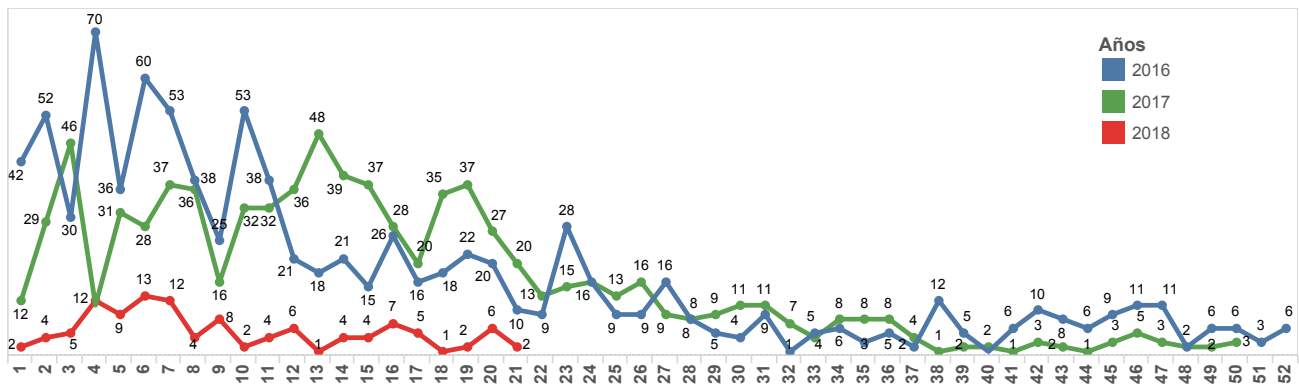
Fuente: Subsistema de vigilancia SIVE_ALERTA

Comportamiento del Dengue por Semanas Epidemiológicas GUAYAS. Ecuador SE 01 a la 52 de los años 2016, 2017 y SE 21/2018



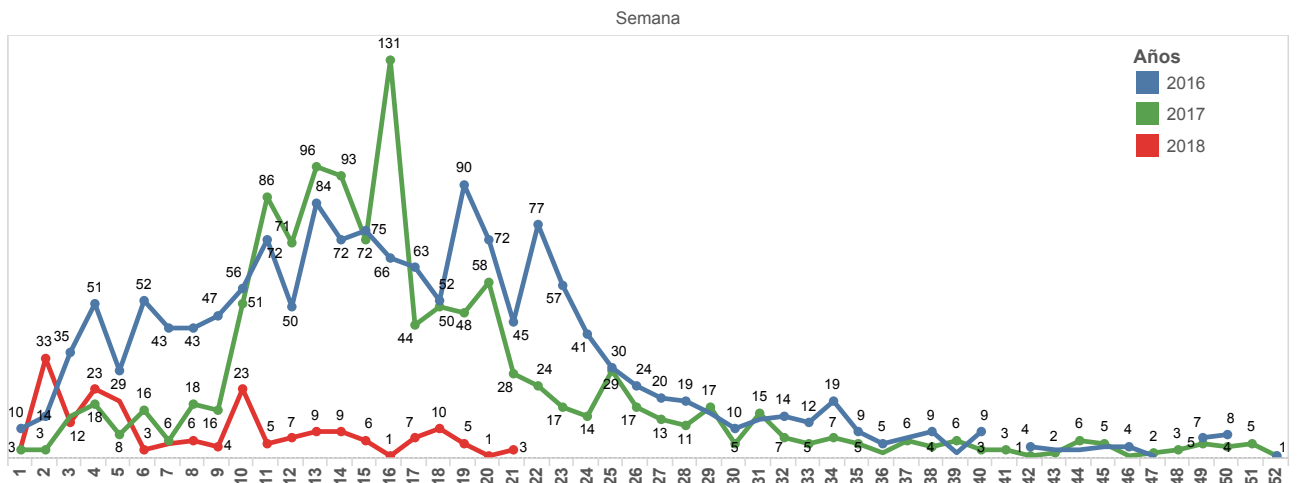
Fuente: Subsistema de vigilancia SIVE_ALERTA

Comportamiento del Dengue por Semanas Epidemiológicas LOS RIOS. Ecuador SE 01 a la 52 de los años 2016, 2017 y SE 21 /2018



Fuente: Subsistema de vigilancia SIVE_ALERTA

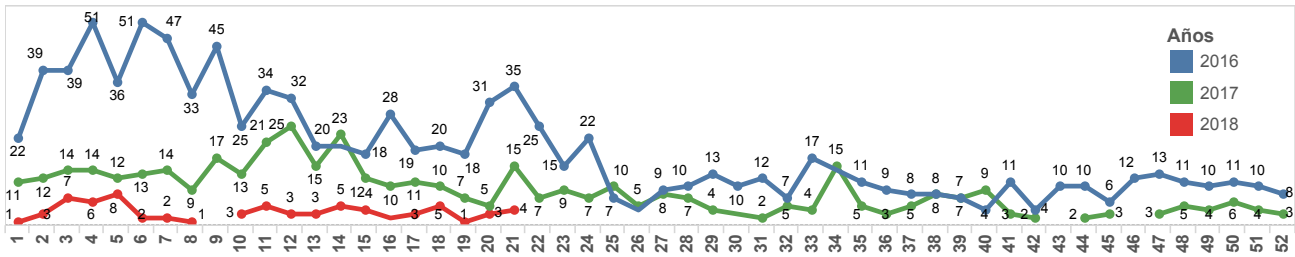
Comportamiento del Dengue por Semanas Epidemiológicas EL ORO. Ecuador SE 01 a la 52 de los años 2016, 2017 y SE 21 / 2018



Fuente: Subsistema de vigilancia SIVE_ALERTA

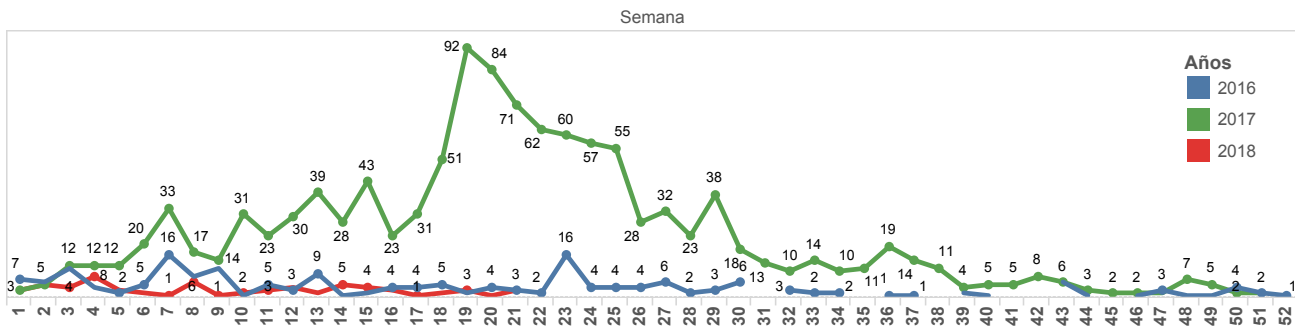
ENFERMEDADES TRANSMITIDAS POR VECTORES DENGUE. Ecuador, SE 21/ 2018

Comportamiento del Dengue por Semanas Epidemiológicas ORELLANA. Ecuador SE 01 a la 52 de los años 2016, 2017 y SE 21/ 2018



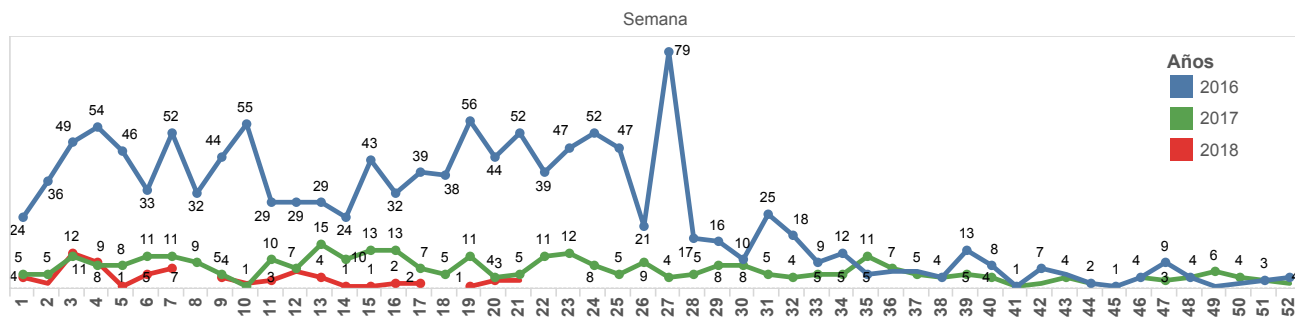
Fuente: Subsistema de vigilancia SIVE_ALERTA

Comportamiento del Dengue por Semanas Epidemiológicas SANTO DOMINGO DE LOS TSACHILAS. Ecuador SE 01 a la 52 de los años 2016, 2017 y SE 21/ 2018



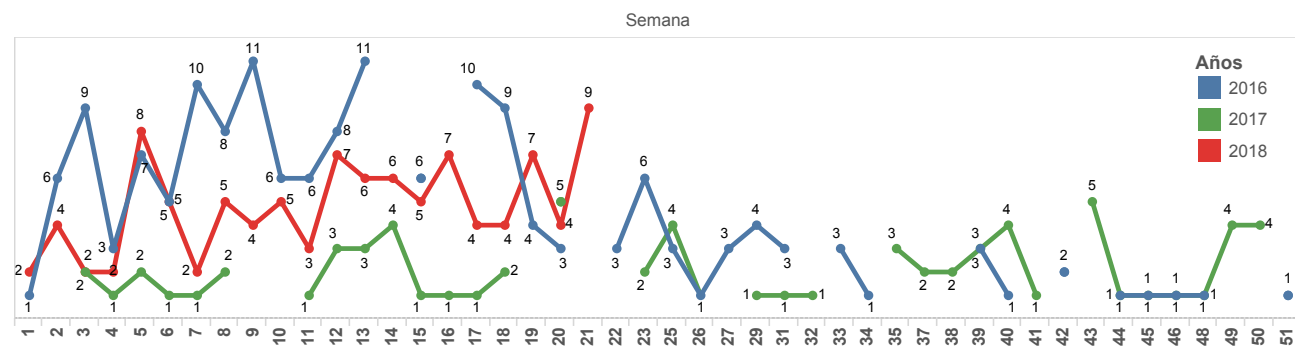
Fuente: Subsistema de vigilancia SIVE_ALERTA

Comportamiento del Dengue por Semanas Epidemiológicas ESMERALDAS. Ecuador SE 01 a la 52 de los años 2016, 2017 y SE 21/2018



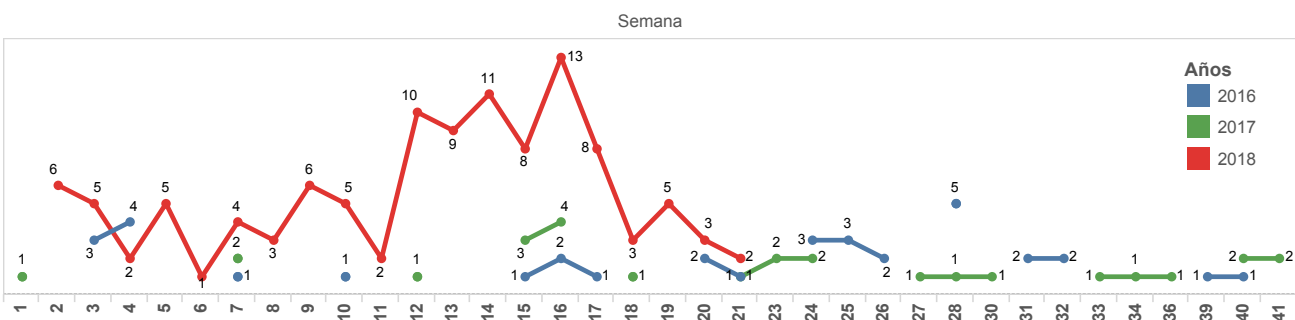
Fuente: Subsistema de vigilancia SIVE_ALERTA

Comportamiento del Dengue por Semanas Epidemiológicas NAPO. Ecuador SE 01 a la 52 de los años 2016, 2017 y SE 21/2018



Fuente: Subsistema de vigilancia SIVE_ALERTA

Comportamiento del Dengue por Semanas Epidemiológicas MORONA SANTIAGO. Ecuador SE 01 a la 52 de los años 2016, 2017 y SE 21/2018



Fuente: Subsistema de vigilancia SIVE_ALERTA

ENFERMEDADES TRANSMITIDAS POR VECTORES

DENGUE. Ecuador, SE 21 / 2018

Casos de dengue por cantones. MANABÍ SE21/2018

Provincia	Cantón	SE 01-20/ 2018	SE 21/2018	Total
MANABÍ	PORTOVIEJO	182	7	189
	MANTA	66	3	69
	JIPIJAPA	60	2	62
	TOSAGUA	52		52
	PAJAN	42	2	44
	CHONE	27		27
	OLMEDO	21		21
	SUCRE	17		17
	BOLIVAR	12		12
	EL CARMEN	7		7
	FLAVIO ALFARO	7		7
	PICHINCHA	7		7
	SAN VICENTE	7		7
	JARAMIJO	4		4
	MONTECRISTI	3		3
	24 DE MAYO	2		2
	PEDERNALES	2		2
	SANTA ANA	2		2
	JAMA	1		1
ROCAFUERTE	1		1	
Total		522	14	536

Fuente: Subsistema de vigilancia SIVE_ALERTA

Casos de dengue por cantones. EL ORO SE 21/2018

Provincia	Cantón	SE 01-20/ 2018	SE 21/2018	Total
EL ORO	MACHALA	95		95
	SANTA ROSA	33	2	35
	EL GUABO	20	1	21
	HUAQUILLAS	20		20
	ARENILLAS	13		13
	ZARUMA	5		5
	PASAJE	3		3
	PORTOVELO	3		3
	Total		192	3

Fuente: Subsistema de vigilancia SIVE_ALERTA

Casos de dengue por cantones.ESMERALDAS SE 21/2018

Provincia	Cantón	SE 01-20/ 2018	SE 21/2018	Total
ESMERALDAS	ESMERALDAS	34		34
	ATACAMES	16		16
	QUININDE	9	2	11
	MUISNE	4	1	5
	RIOVERDE	3		3
	SAN LORENZO	3		3
Total		69	3	72

Fuente: Subsistema de vigilancia SIVE_ALERTA

Casos de dengue por cantones. LOS RIOS SE 21/2018

Provincia	Cantón	SE 01-20/ 2..	SE 21/2018	Total
LOS RIOS	BABAHOYO	34		34
	QUEVEDO	23	1	24
	BUENA FE	15		15
	QUINSALOMA	15		15
	MONTALVO	13		13
	VENTANAS	3		3
	VINCES	3		3
	MOCACHE	2		2
	PALENQUE	2		2
	URDANETA	1		1
	VALENCIA			1
Total		111	2	113

Fuente: Subsistema de vigilancia SIVE_ALERTA

Casos de dengue por cantones. GUAYAS SE 21/2018

Provincia	Cantón	SE 01-20/ 2018	SE 21/2018	Total
GUAYAS	GUAYAQUIL	216	1	217
	DURAN	29		29
	MILAGRO	10	2	12
	GNRAL. ANTONIO ELIZA..	5	2	7
	PLAYAS	7		7
	SAMBORONDON	6		6
	EMPALME	5		5
	SAN JACINTO DE YAGU..	1	1	2
	DAULE	1		1
	EL TRIUNFO	1		1
	NARANJAL	1		1
SALITRE	1		1	
Total		283	6	289

Fuente: Subsistema de vigilancia SIVE_ALERTA

Casos de dengue por cantones.SANTO DOMINGO DE LOS TSACHILAS SE 21/ 2018

Provincia	Cantón	SE 01-20/ 2018	SE 21/2018	Total
SANTO DOMINGO DE LOS TSACHILAS	LA CONCORDIA	11		11
	SANTO DOMINGO	52	3	55
Total		63	3	66

Fuente: SIVE-ALERTA

Casos de dengue por cantones. ORELLANA SE 21/ 2018

Provincia	Cantón	SE 01-20/ 2018	SE 21/2018	Total
ORELLANA	ORELLANA	53	4	57
	LA JOYA DE ..	10		10
	LORETO	4		4
Total		67	4	71

Fuente: SIVE-ALERTA

ENFERMEDADES TRANSMITIDAS POR VECTORES
DENGUE. Ecuador, SE 21 / 2018

Tasa de incidencia por 100.000 habitantes a Nivel Nacional casos de DSSA - DG - DCSA confirmados, por provincia y cantones. Ecuador SE 21 del 2018

Tasa de incidencia por 100.000 habitantes a Nivel Nacional casos de DSSA - DG - DCSA confirmados, por provincia. Ecuador SE 21 del 2018

Provincia de Domicilio	
NAPO	80,45
MORONA SANTIAGO	60,42
ORELLANA	45,67
MANABI	35,17
EL ORO	28,27
SANTO DOMINGO DE LOS TSACHILAS	15,18
LOS RIOS	12,72
ESMERALDAS	11,65
GALÁPAGOS	9,71
GUAYAS	6,87
SUCUMBIO	5,10
SANTA ELENA	2,13
CAÑAR	1,49
PICHINCHA	1,31
ZAMORA CHINCHIPE	0,89
AZUAY	0,83
CHIMBORAZO	0,78
LOJA	0,59
TUNGURAHUA	0,52
BOLIVAR	0,49
COTOPAXI	0,21

Fuente: Subsistema de vigilancia SIVE_ALERTA

Provincia	Cantón	
MANABI	OLMEDO	204,6
	TOSAGUA	171,5
	PAJAN	116,6
	JIPIJAPA	82,9
	PORTOVIEJO	56,4
	FLAVIO ALFARO	28,4
	SUCRE	27,5
	MANTA	26,9
	BOLIVAR	26,8
	PICHINCHA	23,1
	CHONE	20,5
	JARAMIJO	15,8
	24 DE MAYO	6,9
	EL CARMEN	6,6
	SANTA ANA	5,3
	JAMA	3,9
	PEDERNALES	3,2
MONTECRISTI	3,1	
SAN VICENTE	2,7	
ROCAFUERTE	2,7	
LOS RIOS	QUEVEDO	56,6
	QUINSALOMA	54,2
	MONTALVO	47,0
	BABAHOYO	19,9
	BUENA FE	19,3
	VENTANAS	15,5
	PALENQUE	8,5
	VINCES	5,8
	MOCACHE	4,7
	URDANETA	4,2
	VALENCIA	0,5
MORONA SANTIAGO	MORONA	187,0
	TAISHA	32,8
	SUCUA	13,4
NAPO	TENA	126,8
	CARLOS JULIO AROSEMENA TOLA	74,0
	QUIJOS	14,8
EL ORO	SANTA ROSA	44,2
	ARENILLAS	40,9
	EL GUABO	34,9
	HUAQUILLAS	34,9
	MACHALA	33,9
	PORTOVELO	21,9
ESMERALDAS	PASAJE	3,6
	QUININDE	35,7
	ATACAMES	31,0
	MUISNE	16,2
	ESMERALDAS	16,0
	RIOVERDE	9,8
	SAN LORENZO	2,1
GUAYAS	GNRAL. ANTONIO ELIZALDE	51,8
	PLAYAS	12,9
	DURAN	9,9
	GUAYAQUIL	8,2
	SAMBORONDON	6,6
	MILAGRO	6,3
	EMPALME	6,0
	SAN JACINTO DE YAGUACHI	2,7
	SALITRE	1,6
	EL TRIUNFO	1,2
	NARANJAL	1,1
ORELLANA	DAULE	0,6
	ORELLANA	64,7
	LA JOYA DE LOS SACHAS	25,3
	LORETO	16,8
PICHINCHA	PUERTO QUITO	33,6
	PEDRO VICENTE MALDONADO	18,8
	QUITO	1,0
SANTO DOMINGO DE LOS TSACHIL...	RUMIÑAHUI	0,9
	LA CONCORDIA	21,9
SUCUMBIO	SANTO DOMINGO	12,6
	CUYABENO	10,3
	GONZALO PIZARRO	10,3
GALÁPAGOS	SHUSHUFINDI	9,2
	LAGO AGRIO	3,6
	SANTA CRUZ	10,5
TUNGURAHUA	SAN CRISTOBAL	5,3
	BAÑOS DE AGUA SANTA	12,4
AZUAY	AMBATO	0,5
LOJA	CAMILO PONCE ENRIQUEZ	12,6
	CELICA	6,3
SANTA ELENA	LOJA	0,8
	LA LIBERTAD	2,7
	SANTA ELENA	2,3
CAÑAR	SALINAS	1,1
	LA TRONCAL	5,7
COTOPAXI	SIGCHOS	4,3
BOLIVAR	CHILLANES	3,4
ZAMORA CHINCHIPE	ZAMORA	3,2
Nulo	ARCHIDONA	3,2
CHIMBORAZO	GUAMOTE	1,8
	RIOBAMBA	1,2

ENFERMEDADES TRANSMITIDAS POR VECTORES DENGUE. Ecuador, SE 21 / 2018

Población afectada por grupo etario, DSSA

Grupo de edad	SE 01-20/ 2018	SE 21/2018	Total
de 0 a 11 meses	66	2	68
de 1 a 4 años	133	5	138
de 5 a 9 años	156	3	159
de 10 a 14 años	141	5	146
de 15 a 19 años	156	10	166
de 20 a 49 años	704	20	724
de 50 a 64 años	119	6	125
más 65 años	66	2	68
Total	1.541	53	1.594

Fuente: Subsistema de vigilancia SIVE_ALERTA

Población afectada por grupo etario, DSSA

Grupo de edad	SE 01-20/ 2018	SE 21/2018	Total
de 0 a 11 meses	4,14%	0,13%	4,27%
de 1 a 4 años	8,34%	0,31%	8,66%
de 5 a 9 años	9,79%	0,19%	9,97%
de 10 a 14 años	8,85%	0,31%	9,16%
de 15 a 19 años	9,79%	0,63%	10,41%
de 20 a 49 años	44,17%	1,25%	45,42%
de 50 a 64 años	7,47%	0,38%	7,84%
más 65 años	4,14%	0,13%	4,27%
Total general	96,68%	3,32%	100,00%

Fuente: Subsistema de vigilancia SIVE_ALERTA

Población afectada por grupo etario DCSA

GRUPO ETARIO	SE 01-21/2018	Total
de 0 a 11 meses	2	2
de 1 a 4 años	5	5
de 5 a 9 años	6	6
de 10 a 14 años	2	2
de 15 a 19 años	5	5
de 20 a 49 años	20	20
de 50 a 64 años	3	3
mas de 65	1	1
Total general	44	44

Población afectada por grupo etario DCSA

GRUPO ETARIO	SE 01-21/2018	Total
de 0 a 11 meses	4,55%	4,55%
de 1 a 4 años	11,36%	11,36%
de 5 a 9 años	13,64%	13,64%
de 10 a 14 años	4,55%	4,55%
de 15 a 19 años	11,36%	11,36%
de 20 a 49 años	45,45%	45,45%
de 50 a 64 años	6,82%	6,82%
mas de 65	2,27%	2,27%
Total general	100,00%	100,00%

DSSA: El 45,42% (724) de los casos de dengue sin signos de alarma se presentan en el grupo de edad comprendido entre 20 y 49 años.

DCSA: Para la SE 21 del 2018 esta entre las edades de 20 a 49 años con el 45,45% (20 casos), y presentan ser las más afectadas.

DG: Para la SE 21 del 2018 se reporta un caso de Dengue Grave en el estrato de edad de 15 a 19 años y 20 a 49 años.

Población afectada por grupo etario DG

GRUPO ETARIO	SE 01-21/2018
de 15 a 19 años	1
de 20 a 49 años	1
Total	2

Población afectada por grupo etario DG

GRUPO ETARIO	SE 01-21/2018
de 15 a 19 años	50,00%
de 20 a 49 años	50,00%
Total	100,00%

Reporte de casos de Dengue con signos de alarma y Dengue grave por parte de la RPIS y Red Complementaria, hasta la SE 21/ 2018

Zona	PRIVADO	RPIS (IESS)	RPIS (MSP)	Total
ZONA 9	2,17%	2,17%		4,35%
ZONA 7		2,17%	8,70%	10,87%
ZONA 6			34,78%	34,78%
ZONA 5			6,52%	6,52%
ZONA 4		2,17%	21,74%	23,91%
ZONA 2			13,04%	13,04%
ZONA 1			6,52%	6,52%
Total	2,17%	6,52%	91,30%	100,00%

Reporte de casos de Dengue con signos de alarma y Dengue grave por parte de la RPIS y Red Complementaria, hasta la SE 21/ 2018

Zona	PRIVADO	RPIS (IESS)	RPIS (MSP)	Total
ZONA 9	1	1		2
ZONA 7		1	4	5
ZONA 6			16	16
ZONA 5			3	3
ZONA 4		1	10	11
ZONA 2			6	6
ZONA 1			3	3
Total	1	3	42	46

NOTA: El número de casos presentados en esta gaceta puede variar debido al proceso de actualización semanal.